






Условные обозначения

-  - границы проектируемой территории
-  - границы планируемых элементов планировочной структуры

						24/2021			
						Документация по планировке территории (проект планировки территории и проект межевания территории), в границах земельного участка расположенного в районе посёлка отделения №3 СКЗНИИСиВ города Краснодара			
Изм.	Кол.уч.	Лист	№ док.	Подпись	Дата	Материалы по обоснованию	стадия	ЛИСТ	ЛИСТОВ
ГАП		Сечь Д.Е.			05.21		ГП	2	
Вед. спец.		Котенева О.Н.			05.21	Схема расположения элемента планировочной структуры	МБУ "Институт Горкадастрпроект"		
Н.контр.		Сечь Д.Е.			05.21				