

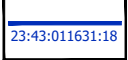




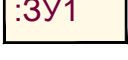






Условные обозначения

-  Границы территории, в отношении которой осуществляется подготовка проекта межевания территории
-  Граница планируемого элемента планировочной структуры - улично-дорожная сеть
-  Граница земельного участка, согласно сведениям ЕГРН, номер
-  Граница кадастрового квартала, согласно сведениям ЕГРН, номер
-  Граница объекта капитального строительства, согласно сведениям ЕГРН, номер
-  Граница образуемого земельного участка
-  Красная линия утверждаемая
-  Обозначение образуемого земельного участка из земель, государственная собственность на которые не разграничена
-  обозначение земельного участка, подлежащего изъятию для муниципальных нужд
-  Обозначение характерной точки границы образуемого земельного участка

Примечания:

1. Границы существующих элементов планировочной структуры в границе подготовки проекта межевания территории отсутствуют.
2. Сведения о границах лесничеств, участков лесничеств, лесных кварталов, лесотаксационных выделов или частей лесотаксационных выделов - отсутствуют.
3. Подготовка проекта межевания территории осуществляется в соответствии с системой координат, используемой для ведения Единого государственного реестра недвижимости.
4. Изменяемые и отменяемые красные линии в границе подготовки проекта межевания территории отсутствуют.
5. Линии отступа от красных линий в целях определения мест допустимого размещения зданий, строений, сооружений в границе подготовки проекта межевания территории отсутствуют.
6. Согласно сведениям государственного кадастра недвижимости, выданных Филиалом ФГБУ "Федеральная кадастровая палата Росреестра" по Краснодарскому краю данные о границах зон действия публичных сервитутов отсутствуют.
7. Границы земельных участков, образование которых предусмотрено схемой расположения земельного участка или земельных участков на кадастровом плане территории, срок действия которой не истек в границе подготовки проекта межевания территории отсутствуют.

						МЗ - 886/2022-ДПТ/ЛО		
						Документация по планировке территории (проект планировки территории и проект межевания территории) для размещения линейного объекта (автомобильной дороги, сетей инженерно-технического обеспечения) по переулку Светлому от ул.Светлой до ул.Норковой в поселке Знаменском муниципального образования город Краснодар		
<i>Изм.</i>	<i>Кол. уч</i>	<i>Лист</i>	<i>№ док.</i>	<i>Подпись</i>	<i>Дата</i>			
Нач.отдела	Сечь Д.Е.				12.22	Проект межевания территории Основная часть		
Глав.спец.	Киндеева Т.А.				12.22			
						ДПТ	9	
						МБУ "Институт Горкадастпроект"		

