






**Условные обозначения**

-  Граница населенного пункта
-  Границы территории, в отношении которой осуществляется подготовка схемы расположения элементов планировочной структуры
-  Границы зон планируемого размещения линейного объекта (автомобильной дороги, сетей инженерно-технического обеспечения)

**Примечание:**  
 Зоны планируемого размещения линейных объектов, подлежащих реконструкции в связи с изменением их местоположения, отсутствуют, в связи с тем, что при пересечении с подземными и надземными инженерными коммуникациями расстояния по вертикали и горизонтали выдержаны в соответствии с требованиями СП 42.13330.2016 "Градостроительство. Планировка и застройка городских и сельских поселений". Следовательно, существующие инженерные сети не препятствуют прокладке проектируемых автомобильной дороги, сетей инженерно-технического обеспечения и не требуется реконструкция существующих сетей

						<b>МЗ-1080/2022-ДПТ/ЛО</b>			
						Проект планировки территории и проект межевания территории для размещения линейного объекта (автомобильной дороги, сетей инженерно-технического обеспечения) по ул. Демидовской, от ул. Сечевой до ул. Андреевской, в Карасунском внутригородском округе города Краснодара			
<i>Изм.</i>	<i>Кол. уч.</i>	<i>Лист</i>	<i>№ док.</i>	<i>Подпись</i>	<i>Дата</i>	Проект планировки территории Материалы по обоснованию	<i>стадия</i>	<i>лист</i>	<i>листов</i>
Нач.отдела	Сечь Д.Е.				10.22		ДПТ	3	
Глав.спец.	Котенева				10.22	Схема расположения элементов планировочной структуры. М 1:25000	<b>МБУ "Институт Горкадастпроект"</b>		