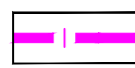
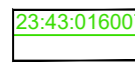
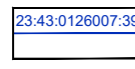





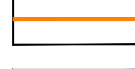






Условные обозначения

-  граница территории, в отношении которой осуществляется подготовка проекта планировки
-  граница кадастрового квартала, согласно сведениям ЕГРН, номер 23:43:016007
-  граница существующего земельного участка, согласно сведениям ЕГРН, номер 23:43:0126007:38
-  граница местоположения ОКС согласно сведениям ЕГРН, номер 23:43:0401029:37
-  утвержденная красная линия линейного объекта
-  утверждаемая красная линия
-  отменяемая красная линия линейного объекта
-  граница планируемого элемента планировочной структуры - территория общего пользования, за исключением улично-дорожной сети
-  граница образуемых земельных участков
-  обозначение и условный номер образуемого земельного участка из земель, государственная собственность на которые не разграничена, на территории МО г.Краснодар
-  258 • обозначение характерной точки границы образуемых земельных участков

Примечания:

1. Границы существующих элементов планировочной структуры - отсутствуют.
2. Линии отступа от красных линий в целях определения мест допустимого размещения зданий, строений, сооружений проектом не устанавливаются.
4. Сведения о границах лесничеств, участков лесничеств, лесных кварталов, лесотаксационных выделов или частей лесотаксационных выделов - отсутствуют.
5. Подготовка проекта межевания территории осуществляется в соответствии с системой координат, используемой для ведения Единого государственного реестра недвижимости.
6. Согласно сведениям государственного кадастра недвижимости, выданных Филиалом ФГБУ "Федеральная кадастровая палата Росреестра" по Краснодарскому краю границы зон действия публичных сервитутов отсутствуют.
7. Данным проектом межевания территории не предусматривается образование земельных участков, в отношении которых предполагается их резервирование и (или) изъятие для государственных или муниципальных нужд.

					МЗ - 712/2022 - ДПТ		
					Документация по планировке территории (проект планировки территории и проект межевания территории) в границах улицы Норковой от улицы Платиновой до улицы Виноградной в поселке Знаменском в Пашковском сельском округе города Краснодара		
<i>Изм.</i>	<i>Кол. уч.</i>	<i>Лист</i>	<i>№ док.</i>	<i>Подпись</i>	<i>Дата</i>		
						Проект межевания территории	стадия
Нач.отдела	Сечь Д.Е.				08.22	Материалы по обоснованию	лист
Глав.спец	Киндеева				08.22		листов
						ДПТ	9
						Чертеж межевания территории	МБУ
						М 1:1000	"Институт
							Горкадастрпроект"