

Россия
Муниципальное бюджетное учреждение
«Институт Горкадастрпроект»
муниципального образования город Краснодар
350000, г. Краснодар, ул. Красная, 89/3
ИНН 2310200324 КПП 230801001
ОГРН 1172375034842

**Документация по планировке территории (проект
планировки территории и проект межевания территории),
прилегающей к улицам Выездной и Богатырской в
Карасунском внутригородском округе города Краснодар**

МЗ-1721/2023-ДПТ
ПРОЕКТ ПЛАНИРОВКИ ТЕРРИТОРИИ

Основная часть
Положения о территориальном планировании
Графическая часть

Том 1
(лист 1)

Краснодар 2024

Россия
Муниципальное бюджетное учреждение
«Институт Горкадастрпроект»
муниципального образования город Краснодар
350000, г. Краснодар, ул. Красная, 89/3
ИНН 2310200324 КПП 230801001
ОГРН 1172375034842

Заказчик: МКУ «Управление коммунального хозяйства и благоустройства» МО г.Краснодар

Документация по планировке территории (проект планировки территории и проект межевания территории), прилегающей к улицам Выездной и Богатырской в Карасунском внутригородском округе города Краснодар

МЗ-1721/2023-ДПТ
ПРОЕКТ ПЛАНИРОВКИ ТЕРРИТОРИИ

Основная часть
Положения о территориальном планировании
Графическая часть

Том 1
(лист 1)

Директор







Начальник отдела

Д.С.Зайцев

Д.Е.Сечь



Краснодар 2024

Обозначение			Наименование			Примечание																																																						
МЗ-1721/2023-ДПТ-ПЗ 1			Проект планировки территории Основная часть Положения о территориальном планировании Содержание тома Состав градостроительной документации 1 Введение 2 Положение о характеристиках планируемого развития территории, в том числе о плотности и параметрах застройки территории (в пределах, установленных градостроительным регламентом), о характеристиках объектов капитального строительства жилого, производственного, общественно-делового и иного назначения и необходимых для функционирования таких объектов и обеспечения жизнедеятельности граждан объектов коммунальной, транспортной, социальной инфраструктур, в том числе объектов, включенных в программы комплексного развития систем коммунальной инфраструктуры, программы комплексного развития транспортной инфраструктуры, программы комплексного развития социальной инфраструктуры и необходимых для развития территории в границах элемента планировочной структуры. Для зон планируемого размещения объектов федерального значения, объектов регионального значения, объектов местного значения в такое положение включаются сведения о плотности и параметрах застройки территории, необходимые для размещения указанных объектов, а также в целях согласования проекта планировки территории																																																									
<table border="1"> <tr> <td></td><td></td><td></td><td></td><td></td><td></td> <td colspan="3">МЗ-1721/2023-ДПТ-ПЗ 1</td> </tr> <tr> <td>Изм.</td><td>Кол.уч</td><td>Лист</td><td>№ док</td><td>Подпись</td><td>Дата</td> <td rowspan="5"> Положения о территориальном планировании </td> <td>Стадия</td><td>Лист</td><td>Листов</td> </tr> <tr> <td>Нач. отдела</td><td colspan="2">Сечь Д.Е.</td><td></td><td></td><td>02.24</td> <td>ДПТ</td><td>3</td><td>13</td> </tr> <tr> <td>Вед. спец.</td><td colspan="2">Бичевой А.М.</td><td></td><td></td><td>02.24</td> <td colspan="3">МБУ «Институт Горкадастрпроект»</td> </tr> <tr> <td></td><td colspan="2"></td><td></td><td></td><td></td> <td colspan="3"></td> </tr> <tr> <td></td><td colspan="2"></td><td></td><td></td><td></td> <td colspan="3"></td> </tr> </table>												МЗ-1721/2023-ДПТ-ПЗ 1			Изм.	Кол.уч	Лист	№ док	Подпись	Дата	Положения о территориальном планировании	Стадия	Лист	Листов	Нач. отдела	Сечь Д.Е.				02.24	ДПТ	3	13	Вед. спец.	Бичевой А.М.				02.24	МБУ «Институт Горкадастрпроект»																				
						МЗ-1721/2023-ДПТ-ПЗ 1																																																						
Изм.	Кол.уч	Лист	№ док	Подпись	Дата	Положения о территориальном планировании	Стадия	Лист	Листов																																																			
Нач. отдела	Сечь Д.Е.				02.24		ДПТ	3	13																																																			
Вед. спец.	Бичевой А.М.				02.24		МБУ «Институт Горкадастрпроект»																																																					

Обозначение						Наименование	Примечание
						информация о планируемых мероприятиях по обеспечению сохранения применительно к территориальным зонам, в которых планируется размещение указанных объектов, фактических показателей обеспеченности территории объектами коммунальной, транспортной, социальной инфраструктур и фактических показателей территориальной доступности таких объектов для населения	
						2.1 Положение о характеристиках планируемого развития территории, в том числе о плотности и параметрах застройки территории (в пределах, установленных градостроительным регламентом).	
						2.2 Характеристика объектов капитального строительства жилого, производственного, общественно-делового и иного назначения и необходимых для функционирования таких объектов и обеспечения жизнедеятельности граждан объектов коммунальной, транспортной, социальной инфраструктур.	
						2.2.1 Характеристика объектов капитального строительства жилого, производственного, общественно-делового и иного назначения	
						2.2.2. Обеспечение коммунальной, транспортной, социальной инфраструктур	
						2.2.3 Программы комплексного развития систем коммунальной инфраструктуры, программы комплексного развития транспортной инфраструктуры, программы комплексного развития социальной инфраструктуры	
						2.3 Зоны планируемого размещения объектов федерального значения, объектов регионального значения, объектов местного значения.	
						3. Положения об очередности планируемого развития территории, содержащие этапы проектирования, строительства, реконструкции объектов капитального строительства жилого, производственного, общественно-делового и иного назначения и этапы строительства, реконструкции	
						МЗ-1721/2023-ДПТ-ПЗ 1	
							Лист 4

Обозначение		Наименование				Примечание
МЗ-1721/2023-ДПТ лист 1		необходимых для функционирования таких объектов и обеспечения жизнедеятельности граждан объектов коммунальной, транспортной, социальной инфраструктур, в том числе объектов, включенных в программы комплексного развития систем коммунальной инфраструктуры, программы комплексного развития транспортной инфраструктуры, программы комплексного развития социальной инфраструктуры.				
		4 Красные линии				
		Графическая часть				
		Чертеж планировки территории. М 1:2000.				
МЗ-1721/2023-ДПТ-ПЗ 1						Лист
						5

1 Введение

Основные положения о планировке территории изложены в ст.42 Градостроительного Кодекса Российской Федерации и Нормативах градостроительного проектирования Краснодарского края.

Подготовка проекта планировки территории осуществляется для выделения элементов планировочной структуры, установления границ территорий общего пользования.

Проект планировки территории разработан на основе следующих нормативных актов с учетом текущих изменений на момент разработки данного проекта:

- Градостроительный Кодекс Российской Федерации от 29.12.2004 № 190-ФЗ;
- Земельный кодекс Российской Федерации от 25.10.2001 №136-ФЗ
- Свод правил СП 42.13330.2016 «Градостроительство, планировка и застройка городских и сельских поселений», актуализированная редакция СНиП 2.07.01-89*;
- Свод правил СП 165.1325800.2014 «Инженерно-технические мероприятия по гражданской обороне», актуализированная редакция СНиП 2.01.51-90;
- Федеральный закон Российской Федерации от 22.07.2008 № 123-ФЗ «Технический регламент о требованиях пожарной безопасности»;
- Градостроительный Кодекс Краснодарского края от 21.07.2008 № 1540-КЗ;
- Приказ департамента по архитектуре и градостроительству Краснодарского края от 16.04.2015 № 78 «Об утверждении нормативов градостроительного проектирования Краснодарского края»;
- Решение городской Думы Краснодара от 02.09.2020 № 100 п. 1 «О генеральном плане муниципального образования город Краснодар».
- Решение городской Думы Краснодара от 19.07.2012 №32 п.13 «Об утверждении местных нормативов градостроительного проектирования

муниципального образования город Краснодар».

- Решение городской Думы Краснодара от 30.01.2007 №19 п.6 «Об утверждении правил землепользования и застройки на территории муниципального образования город Краснодар».

Исходные данные:

- задание на выполнение работ по подготовке документации по планировке территории (проект планировки территории и проект межевания территории), прилегающей к улицам Выездной и Богатырской в Карасунском внутригородском округе города Краснодар;

- сведения государственной информационной системы обеспечения градостроительной деятельности (ГИСОГД) МО город Краснодар от 10.11.2023г № 29/18137-1 (далее – сведения ГИСОГД).

2 Положение о характеристиках планируемого развития территории, в том числе о плотности и параметрах застройки территории (в пределах, установленных градостроительным регламентом), о характеристиках объектов капитального строительства жилого, производственного, общественно-делового и иного назначения и необходимых для функционирования таких объектов и обеспечения жизнедеятельности граждан объектов коммунальной, транспортной, социальной инфраструктур, в том числе объектов, включенных в программы комплексного развития систем коммунальной инфраструктуры, программы комплексного развития транспортной инфраструктуры, программы комплексного развития социальной инфраструктуры и необходимых для развития территории в границах элемента планировочной структуры. Для зон планируемого размещения объектов федерального значения, объектов регионального значения, объектов местного значения в такое положение включаются сведения о плотности и параметрах застройки территории, необходимые для размещения указанных объектов, а также в целях согласования проекта планировки территории информация о планируемых мероприятиях по обеспечению сохранения применительно к территориальным зонам, в которых планируется размещение указанных объектов, фактических показателей обеспеченности территории объектами коммунальной, транспортной, социальной инфраструктур и фактических показателей территориальной доступности таких объектов для населения.

2.1 Положение о характеристиках планируемого развития территории, в том числе о плотности и параметрах застройки территории (в пределах, установленных градостроительным регламентом)

Проект планировки территории разработан на территорию, прилегающую к улицам Выездной и Богатырской в Карасунском внутригородском округе город Краснодар, в целях выделения элементов планировочной структуры.

Данным проектом предусматривается размещение рекреационной территории.

В соответствии с генеральным планом развития МО г.Краснодар, утвержденным решением городской Думы Краснодара от 02.09.2020 №100 п.1, «Об утверждении генерального плана муниципального образования город Краснодар», в границах проектируемой территории предусмотрена зона

озелененных территорий общего пользования (лесопарки, парки, сады, скверы, бульвары, городские сады).

В границах проектируемой территории в соответствии с генеральным планом развития МО г.Краснодар расположены планируемые для размещения объекты местного значения – плоскостные спортивные сооружения, сквер.

Предельные параметры разрешенного строительства, реконструкции объектов капитального строительства не приводятся ввиду отсутствия планируемых к размещению объектов капитального строительства.

Согласно правилам землепользования и застройки на территории муниципального образования г. Краснодар, утвержденным решением городской от 30.01.2007 № 19 п. 6 «Об утверждении Правил землепользования и застройки на территории муниципального образования город Краснодар», проектируемая территория расположена в зоне зеленых насаждений общего пользования Р-1.

Параметры застройки территории:

Согласно части 4 ст.36 Градостроительного кодекса РФ действие градостроительного регламента не распространяется на земельные участки в границах территории общего пользования.

Плотность застройки территории

В связи с тем, что проектом не предусматривается размещение жилой застройки плотность населения не приводится.

Плотность застройки не приводится, так как данным проектом не предусматривается размещение объектов капитального строительства.

2.2 Характеристика объектов капитального строительства жилого, производственного, общественно-делового и иного назначения и необходимых для функционирования таких объектов, и обеспечения жизнедеятельности граждан объектов коммунальной, транспортной, социальной инфраструктур

2.2.1 Характеристика объектов капитального строительства жилого, производственного, общественно-делового и иного назначения

Данным проектом не предусматривается размещение объектов капитального строительства жилого, производственного, общественно-делового и иного назначения.

2.2.2 Обеспечение коммунальной, транспортной, социальной инфраструктур

Обеспечение коммунальной и социальной инфраструктурой

В связи с тем, что проектом не предусматривается размещение объектов капитального строительства, обеспечение жизнедеятельности граждан объектами социальной и коммунальной инфраструктур, необходимых для функционирования данных объектов, в проекте не приводится.

Обеспечение транспортной инфраструктуры

Проектируемая территория ограничена улицами Выездной и Богатырской, в Карасунском округе г. Краснодар, планируемая к размещению рекреационная зона в достаточной мере обеспечена транспортной инфраструктурой.

Парковочные места для посетителей рекреационной территории предусматривается на нормативном расстоянии.

Подъезд к проектируемой территории осуществляется с улицы Богатырской.

2.2.3 Программы комплексного развития систем коммунальной инфраструктуры, программы комплексного развития транспортной инфраструктуры, программы комплексного развития социальной инфраструктуры

В отношении проектируемой территории программы комплексного развития систем коммунальной инфраструктуры, программы комплексного развития транспортной инфраструктуры, программы комплексного развития социальной инфраструктуры отсутствуют, в связи, с чем в документации по планировке территории они не приводятся

2.3 Зоны планируемого размещения объектов федерального значения, объектов регионального значения, объектов местного значения

По данным, предоставленным департаментом по архитектуре и градостроительству Краснодарского края сведения о разработанной документации по планировке территории объектов федерального и регионального значения в границах проектируемой территории отсутствуют.

В соответствии с генеральным планом развития МО г.Краснодар, утвержденным решением городской Думы Краснодара от 02.09.2020 №100 п.1, «Об утверждении генерального плана муниципального образования город Краснодар», в границах проектируемой территории расположены планируемые для размещения объекты местного значения – плоскостные спортивные сооружения, сквер.

3 Положения об очередности планируемого развития территории, содержащие этапы проектирования, строительства, реконструкции объектов капитального строительства жилого, производственного, общественно-делового и иного назначения и этапы строительства, реконструкции необходимых для функционирования таких объектов и обеспечения жизнедеятельности граждан объектов коммунальной, транспортной, социальной инфраструктур, в том числе объектов, включенных в программы комплексного развития систем коммунальной инфраструктуры, программы комплексного развития транспортной инфраструктуры, программы комплексного развития социальной инфраструктуры.

Данным проектом не приводятся этапы проектирования, строительства, реконструкции объектов капитального строительства жилого, производственного, общественно-делового и иного назначения и этапы строительства, реконструкции необходимых для функционирования таких объектов и обеспечения жизнедеятельности граждан объектов коммунальной, транспортной, социальной инфраструктур, ввиду отсутствия планируемых к размещению объектов капитального строительства.

Благоустройство рекреационной зоны и размещение плоскостного спортивного сооружения предусмотрено в один этап.

4 Красные линии

Красные линии разрабатываются и утверждаются на стадии проекта планировки территории в соответствии с нормативными требованиями Градостроительного кодекса РФ (ст.42), СП 42.13330.2016 «Градостроительство, планировка и застройка городских и сельских поселений» (актуализированная редакция).

Проектом не предусматривается утверждение красных линий.