







Условные обозначения

-  Границы рассматриваемого существующего элемента планировочной структуры (квартал)
-  Границы проектируемой территории (территория, в отношении которой вносятся изменения в проект планировки территории)
-  Границы земельного участка, согласно сведений ГКРН, номер
-  Границы кадастрового квартала, согласно сведений ГКРН
-  Утвержденные красные линии

Границы зон планируемого размещения объектов капитального строительства

-  Границы зон планируемого размещения объектов капитального строительства - магазин

					24-05/20 (ПИР)			
					Проект планировки территории в целях внесения изменений в проект планировки территории жилого района, прилегающего к улице Восточно-Кругликовской, в Прикубанском внутригородском округе города Краснодара			
Изм.	Лист	№ докум.	Подп.	Дата				
					Основная часть	Стадия	Лист	Листов
						ППТ	1	
Разраб.		Морозов П.А.	<i>Мор</i>	08.22				
					Чертеж проекта планировки территории М 1:500		ООО "ИнСтройПроект"	