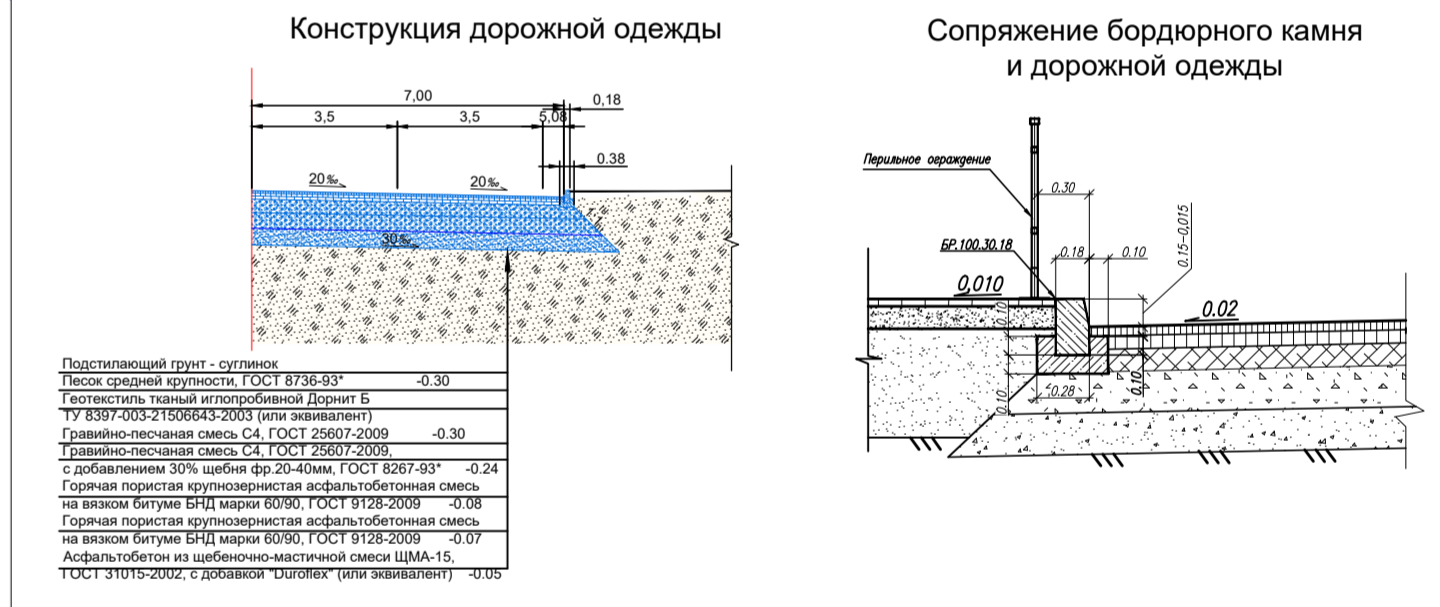


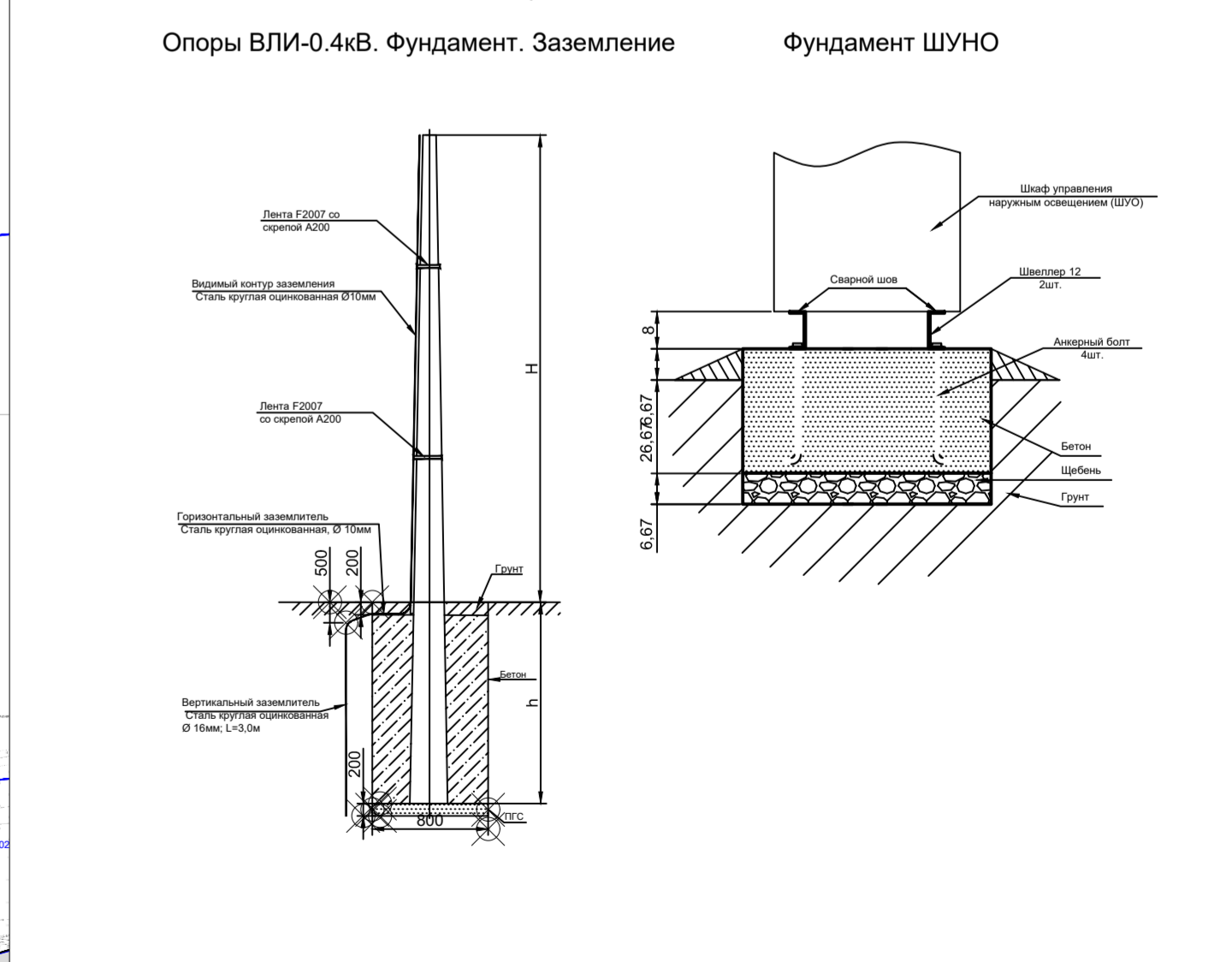
- Условные обозначения**
- граница населенного пункта
  - границы территории, в отношении которой осуществляется подготовка проекта планировки
  - границы зон планируемого размещения линейных объектов (автомобильной дороги, в том числе сетей наружного электроосвещения)
  - граница земельного участка, согласно сведений ЕГРН, номер
  - граница ОКС согласно сведений ЕГРН, номер
  - проектируемые улицы и дороги
  - тротуары
  - зеленые насаждения специального назначения
  - ось планируемого линейного объекта (автомобильной дороги)
  - ось планируемого линейного объекта (сетей наружного электроосвещения)
  - пикетаж (автомобильной дороги)
  - пикетаж (сетей наружного электроосвещения)
  - сечение поперечного профиля улицы

- Примечания:**
- Зоны планируемого размещения линейных объектов, подлежащих реконструкции в связи с изменением их местоположения из зон планируемого размещения линейного объекта (автомобильной дороги, сетей инженерно-технического обеспечения), отсутствуют, в связи с тем, что при пересечении с подземными и надземными инженерными коммуникациями расстояния по вертикали и горизонтали выдержаны в соответствии с требованиями СП 42.13330.2016 "Градостроительство. Планировка и застройка городских и сельских поселений". Следовательно, существующие инженерные сети не препятствуют прокладке проектируемых автомобильной дороги, сетей инженерно-технического обеспечения и не требуют реконструкции существующих сетей.
  - Места размещения объектов капитального строительства, проектируемых в составе линейного объекта, подлежат уточнению при архитектурно-строительном проектировании, но не могут выходить за границы зон планируемого размещения таких объектов, установленных проектом планировки территории.

**Конструктивные и планировочные решения автомобильной дороги**

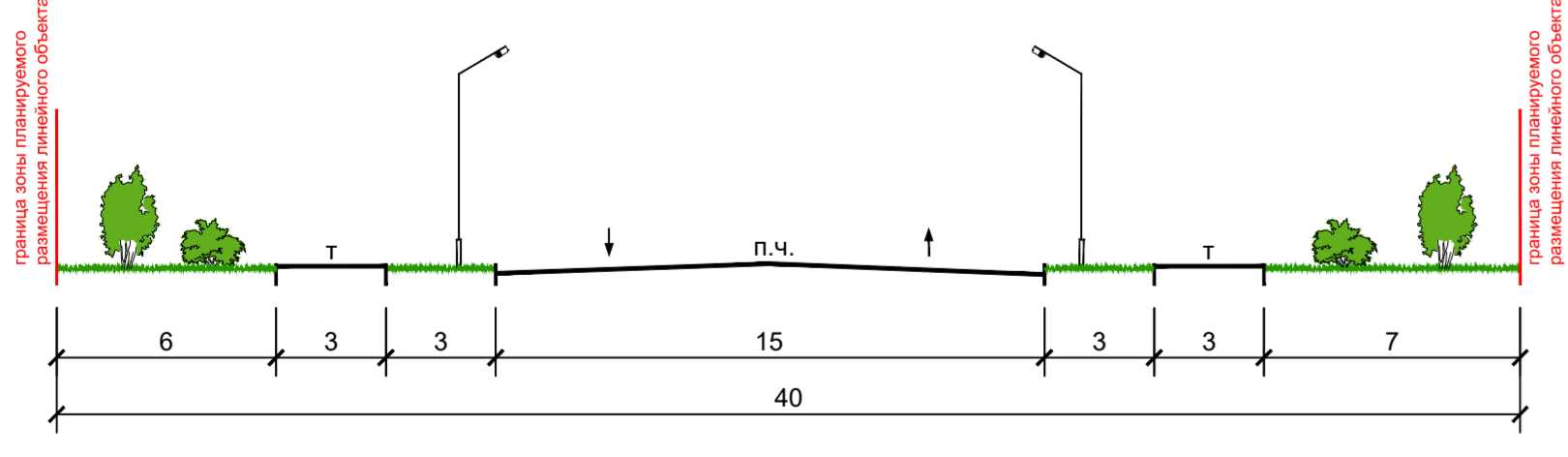


**Конструктивные и планировочные решения сетей наружного электроосвещения**

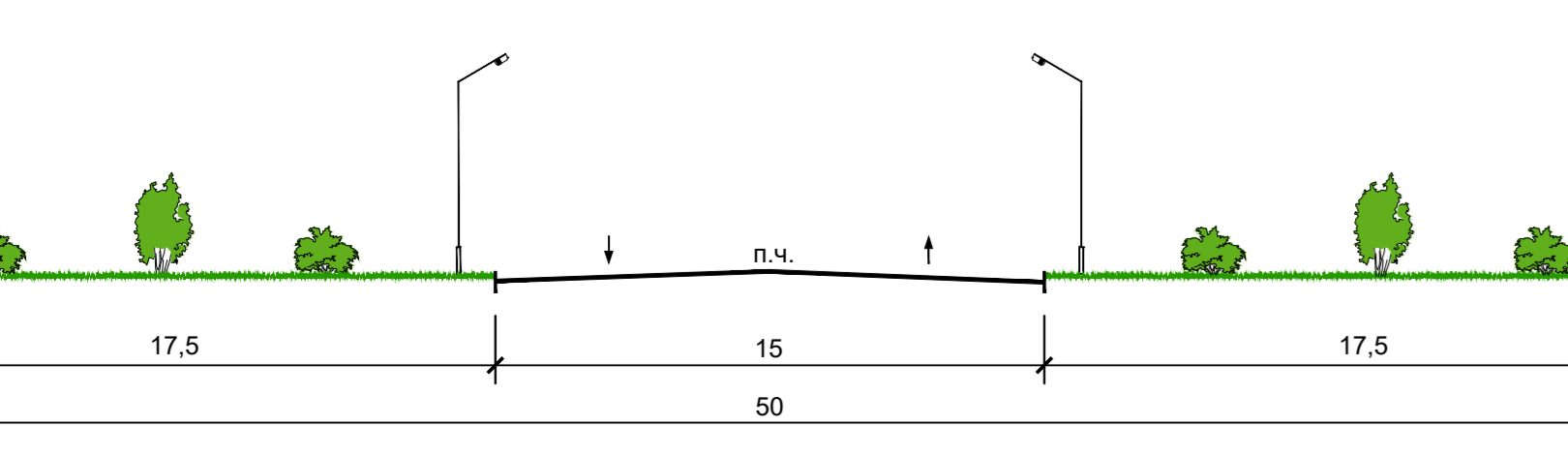


**Конструктивные и планировочные решения автомобильной дороги**

Поперечный профиль улицы 1-1 М 1:200



Поперечный профиль улицы 2-2 М 1:200



				М3-1325/2022-ДПТ/ЛО				
Изм.	Кол-во	Лист	№ док.	Подпись	Дата	Проект планировки территории и проект межевания территории для размещения линейного объекта (автомобильной дороги, сетей инженерно-технического обеспечения) от федеральной автомобильной дороги М-4 "Дон" в автомобильной дороге города Краснодара - город Кропоткин - граница Ставропольского края в муниципальном образовании город Краснодара.		
Нач. отдела	Сечь				12.22			
Глав. спец.	Бойченко				12.22			
				Проект планировки территории Материалы по обоснованию		стадия ДПТ	лист 8	листов
				Схема конструктивных и планировочных решений М 1:2000		МБУ "Институт Горкадастрпроект"		