

# Схема расположения земельного участка или земельных участков на кадастровом плане территории

Утверждена

постановлением

(наименование документа об утверждении, включая наименования органов государственной

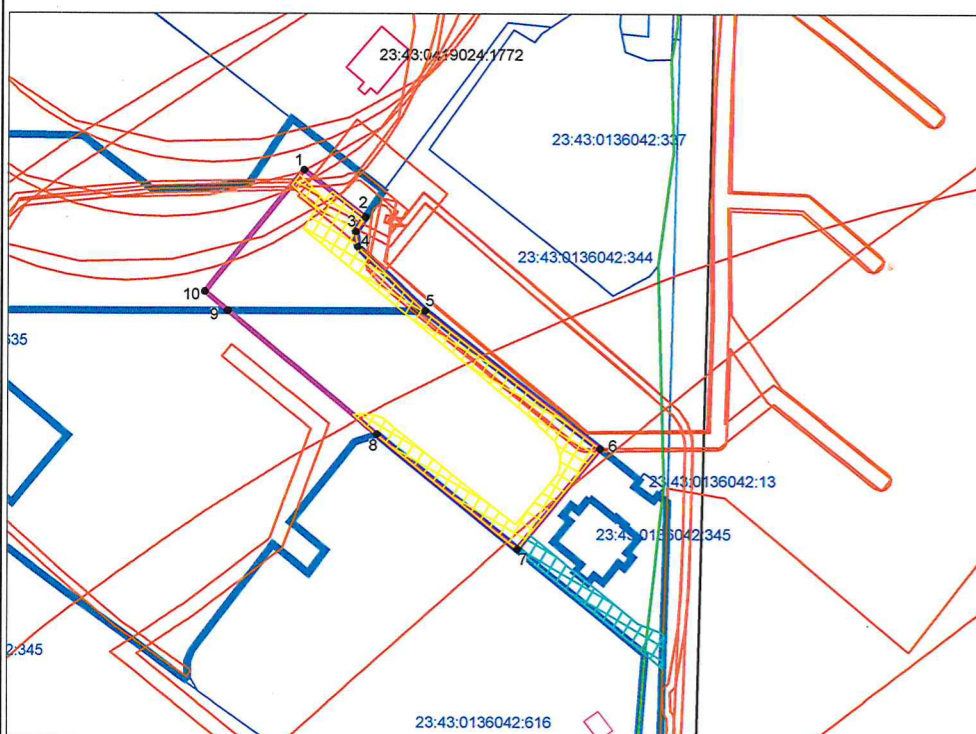
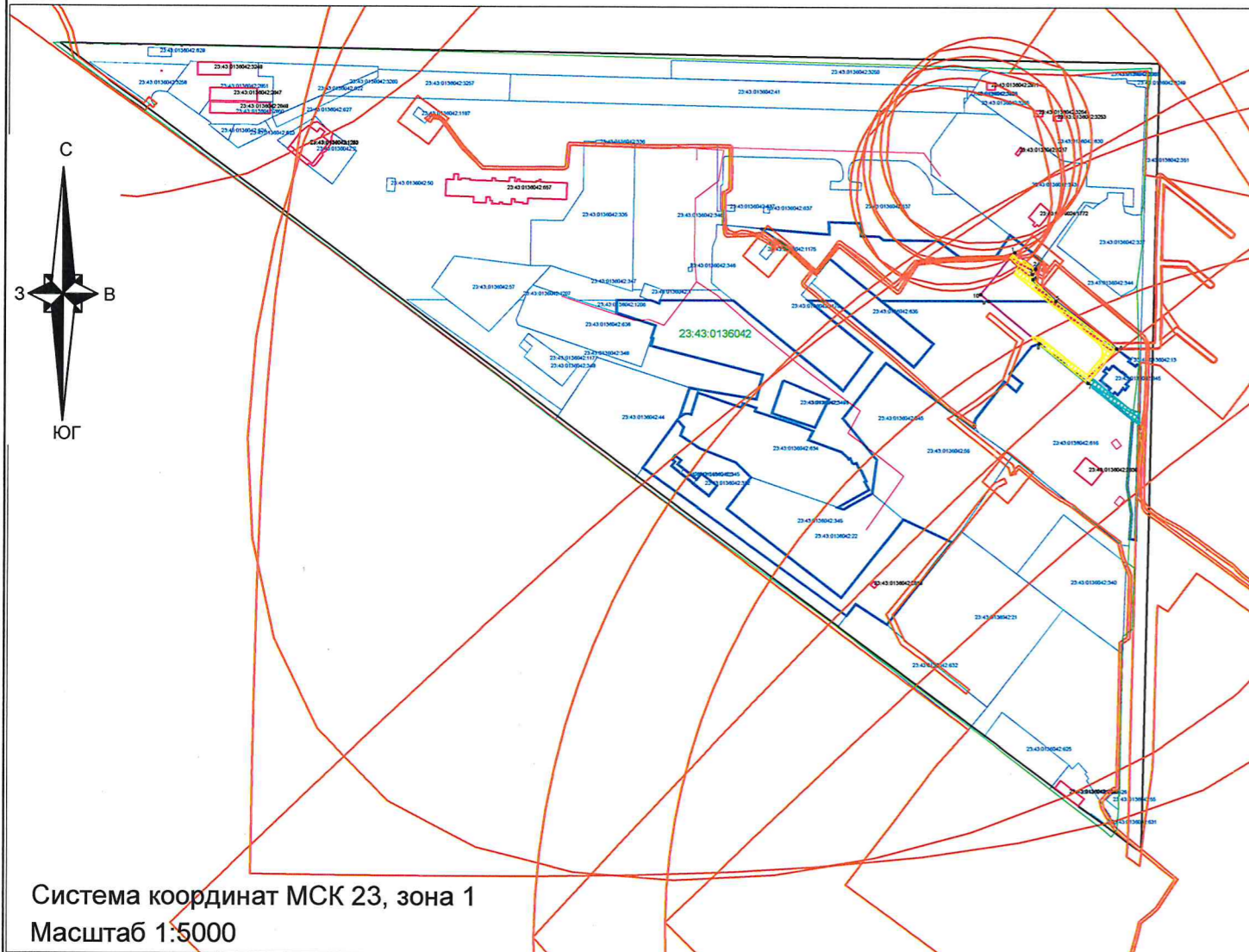
администрации муниципального образования

власти или органов местного самоуправления, принявших решение об утверждении схемы

город Краснодар

или подписавших соглашение о перераспределении земельных участков)

от \_\_\_\_\_ № \_\_\_\_\_



Условный номер земельного участка :

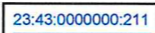



(указывается в случае, если предусматривается образование двух и более земельных участков )





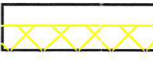
Площадь земельного участка 3779 кв. м

(указывается проектная площадь образуемого земельного участка, вычисленная с использованием технологических и программных средств, в том числе размещенных на официальном сайте федерального органа исполнительной власти, уполномоченного Правительством Российской Федерации на осуществление государственного кадастрового учета, государственной регистрации прав, ведение Единого государственного реестра недвижимости и предоставление сведений, содержащихся в Едином государственном реестре недвижимости, в информационно-телекоммуникационной сети "Интернет" (далее - официальный сайт), с округлением до 1 квадратного метра. Указанное значение площади земельного участка может быть уточнено при проведении кадастровых работ не более чем на десять процентов )

Обозначение характерных точек границ	Координаты, м	
	(указываются в случае подготовки схемы расположения земельного участка с использованием технологических и программных средств, в том числе размещенных на официальном сайте. Значения координат, полученные с использованием указанных технологических и программных средств, указываются с округлением до 0,01 метра)	
	X	Y
1	481901.87	1373681.40
2	481889.60	1373697.81
3	481885.80	1373695.28
4	481881.83	1373695.94
5	481865.27	1373713.90
6	481829.75	1373760.68
7	481803.00	1373739.27
8	481832.72	1373701.69
9	481864.62	1373661.84
10	481869.58	1373655.64

## Условные обозначения

-  23:43:000000:211 граница земельного участка, сохраняемого в измененных границах
-  граница образуемого земельного участка
-  23:43:0409017:39 граница учтенных земельных участков, номер
-  23:43:0409017 граница кадастрового квартала, номер

-  граница ОКС
-  ЗОУИТ согласно сведениям ЕГРН
-  1 • обозначение характерной точки границы образуемого земельного участка
-  наличие проездов/проходов к образуемому земельному участку
-  наличие проездов/проходов к смежному земельному участку