
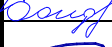



Обозначение	Наименование	Примечание
МЗ-2023/2019 - С1	Содержание тома 1	
МЗ-2023/2019- ПЗ 1	<p>Проект межевания территории Основная часть</p> <p>Пояснительная записка:</p> <ol style="list-style-type: none"> 1. Положение о проекте межевания территории 2. Проектное решение 3. Образование земельных участков <ol style="list-style-type: none"> 3.1 Перечень и сведения о площади образуемых земельных участков, в том числе возможные способы их образования 3.2 Перечень и сведения о площади образуемых земельных участков, которые будут отнесены к территориям общего пользования или имуществу общего пользования, в том числе в отношении которых предполагаются резервирование и (или) изъятие для государственных или муниципальных нужд 3.3 Вид разрешенного использования образуемых земельных участков 4. Целевое назначение лесов, вид (виды) разрешенного использования лесного участка, количественные и качественные характеристики лесного участка, сведения о нахождении лесного участка в границах особо защитных участков лесов 5. Сведения о границах территории, в отношении которой утвержден проект межевания, содержащие перечень координат характерных точек этих границ в системе ко- 	

МЗ-2023/2019 - С					
Изм.	Кол.уч.	Лист	№док	Подпись	Дата
ГИП		Сечь Д.Е.			01.20
Спец. 1 кат.		Русина В.С.			01.20
Н.Контроль		Сечь Д.Е.			01.20
Содержание тома					
		Стадия	Лист	Листов	
		ПМТ	1	2	
МБУ «Институт Горкадастрпроект»					

