

Россия
Муниципальное бюджетное учреждение
«Институт Горкадастрпроект»
муниципального образования город Краснодар
350000, г. Краснодар, ул. Красная, 89/3
ИНН 2310037903 КПП 230801001
ОГРН 1022301629426

Документация по планировке территории (проект планировки территории и проект межевания территории) для размещения линейного объекта (автомобильной дороги, сетей инженерно-технического обеспечения) по улице Ипподромной, от жилого дома №18 по улице Колхозной до улицы Передовой, по улице Передовой, от улицы Ипподромной до улицы Северной, в городе Краснодаре

594-МЗ/2020-ДПТ/ЛО
ПРОЕКТ МЕЖЕВАНИЯ ТЕРРИТОРИИ

Основная часть
Текстовая часть
Чертежи межевания территории
Материалы по обоснованию
Чертежи

Том 3
(листы 9-10)

Краснодар 2021

Россия
Муниципальное бюджетное учреждение
«Институт Горкадастрпроект»
муниципального образования город Краснодар
350000, г. Краснодар, ул. Красная, 89/3
ИНН 2310037903 КПП 230801001
ОГРН 1022301629426

Заказчик: МКУ «Центр мониторинга дорожного движения и транспорта»

Документация по планировке территории (проект планировки территории и проект межевания территории) для размещения линейного объекта (автомобильной дороги, сетей инженерно-технического обеспечения) по улице Ипподромной, от жилого дома №18 по улице Колхозной до улицы Передовой, по улице Передовой, от улицы Ипподромной до улицы Северной, в городе Краснодаре

594-МЗ/2020-ДПТ/ЛО
ПРОЕКТ МЕЖЕВАНИЯ ТЕРРИТОРИИ

Основная часть
Текстовая часть
Чертежи межевания территории
Материалы по обоснованию
Чертежи

Том 3
(листы 9-10)

Директор

ГИП /ГАП






Д.С.Зайцев

Д.Е. Сечь

Краснодар 2021

Обозначение	Наименование	Примечание
594-МЗ/2020-ДПТ/ЛО-С 3	Содержание тома 3	
594-МЗ/2020-ДПТ/ЛО-СГ	Состав градостроительной документации	
594-МЗ/2020-ДПТ/ЛО-ПЗ 3	<p>Проект межевания территории Основная часть</p> <p>Пояснительная записка:</p> <p>1 Положение о проекте межевания территории</p> <p>2 Проектное решение</p> <p>3 Образование земельных участков</p> <p>3.1 Перечень и сведения о площади образуемых земельных участков, в том числе возможные способы их образования</p> <p>3.2 Перечень и сведения о площади образуемых земельных участков, которые будут отнесены к территориям общего пользования или имуществу общего пользования, в том числе в отношении которых предполагаются резервирование и (или) изъятие для государственных или муниципальных нужд</p> <p>3.3 Вид разрешенного использования образуемых земельных участков</p> <p>4 Целевое назначение лесов, вид (виды) разрешенного использования лесного участка, количественные и качественные характеристики лесного участка, сведения о нахождении лесного участка в гра-</p>	

594-МЗ/2020-ДПТ/ЛО - С 3					
Изм.	Кол.уч.	Лист	Недок	Подпись	Дата
ГИП		Сечь			07.21
Разработал		Вербицкий			07.21
Н.Контроль		Сечь			07.21
Содержание тома					
Стадия		Лист	Листов		
ДПТ		1	1		
МБУ «Институт Горкадастрпроект»					

- ницах особо защитных участков лесов
- 5 Сведения о границах территории, в отношении которой утвержден проект межевания, содержащие перечень координат характерных точек этих границ в системе координат, используемой для ведения Единого государственного реестра недвижимости
- 6 Ограничения использования территории
- 7 Сведения о границах зон действия публичных сервитутов
- 8 Сведения об объектах федерального, регионального, местного значения
- 9 Наличие объектов культурного наследия (памятников истории и культуры)

ИСХОДНЫЕ ДОКУМЕНТЫ:

- постановление администрации муниципального образования город Краснодар от 25.12.2019 №5956 «О разрешении подготовки документации по планировке территории (проекта планировки и проекта межевания территории) для размещения линейного объекта (автомобильной дороги, сетей инженерно-технического обеспечения) по улице Ипподромной, от жилого дома №18 по улице Колхозной до улицы Передовой, по улице Передовой, от улицы Ипподромной до улицы Северной, в городе Краснодаре»
- задание на выполнение работ по подготовке документации по планировке территории
- сведения государственной информационной системы обеспечения градостроительной деятельности (ГИСОГД) МО город Краснодар от 19.11.2020 № 29/14186-1 от 20.10.2021 № 29/16093-1;
- сведения управления государственной охраны объектов культурного наследия Краснодарского края;

- сведения департамента муниципальной собственности и городских земель администрации муниципального образования город Краснодар;
сведения Единого государственного реестра недвижимости.

ГРАФИЧЕСКИЕ МАТЕРИАЛЫ:

594-МЗ/2020-ДПТ/ЛО
лист 9


Чертеж межевания территории. М 1:2000

594-МЗ/2020-ДПТ/ЛО
лист 10

Чертеж обоснования проекта межевания территории. М 1:2000

										Лист
										3

Но- мер тома	Обозначение	Наименование	Приме- чание
1	594-МЗ/2020-ДПТ/ЛО (листы 1-2)	Проект планировки территории Основная часть Положение о размещении линейных объек- тов Графическая часть	
2	594-МЗ/2020-ДПТ/ЛО (листы 3-8)	Проект планировки территории Материалы по обоснованию Пояснительная записка Графическая часть	
3	594-МЗ/2020-ДПТ/ЛО (листы 9-10)	Проект межевания территории Основная часть Пояснительная записка Чертежи межевания территории Материалы по обоснованию Чертежи	
4	Приложение	Отчёт по инженерно-геодезическим изыска- ниям	

						594-МЗ/2020-ДПТ/ЛО-СГ		
Изм.	Кол.уч.	Лист	№док	Подпись	Дата			
					07.21			
Состав градостроительной документации						Стадия	Лист	Листов
						ДПТ	1	1
						МБУ «Институт Горкадастрпроект»		




1 Положение о проекте межевания территории

Настоящий проект межевания территории выполнен в отношении линейного объекта (автомобильной дороги, сетей инженерно-технического обеспечения) по улице Ипподромной, от жилого дома №18 по улице Колхозной до улицы Передовой, по улице Передовой, от улицы Ипподромной до улицы Северной, в городе Краснодаре разработан МБУ «Институт Горкадастропроект» МО город Краснодар.

Подготовка проекта межевания территории осуществляется применительно к территории, расположенной в границах одного или нескольких смежных элементов планировочной структуры, границах определенной правилами землепользования и застройки территориальной зоны и (или) границах установленной схемой территориального планирования муниципального района, генеральным планом поселения, городского округа функциональной зоны, территории, в отношении которой предусматривается осуществление деятельности по ее комплексному и устойчивому развитию.

Подготовка проекта межевания территории осуществляется для:

- определения местоположения границ образуемых и изменяемых земельных участков;
- установления, изменения, отмены красных линий для застроенных территорий, в границах которых не планируется размещение новых объектов капитального строительства, а также для установления, изменения, отмены красных линий в связи с образованием и (или) изменением земельного участка, расположенного в границах территории, применительно к которой не предусматривается осуществление деятельности по комплексному и устойчивому развитию терри-

						594-МЗ/2020-ДПТ/ЛО-ПЗ 3			
Изм.	Кол.уч	Лист	№ док	Подпись	Дата	Пояснительная записка	Стадия	Лист	Листов
ГИП		Сечь			07.21		ДПТ	1	36
Разработал		Вербицкий			07.21		МБУ «Институт Горкадастр- проект»		
Н.Контроль		Сечь			07.21				

Перечень образуемых земельных участков для размещения объекта местного значения - автомобильной дороги, путем раздела исходного земельного участка, право собственности на который не зарегистрировано

Таблица 3

Кадастровый номер земельного участка	Площадь изменяемого ЗУ, м ²	Местоположение	Категория земель	Вид разрешенного использования изменяемого земельного участка	Номер образуемого участка	Площадь образуемого ЗУ, м ²
23:43:0000000:16878	1342 +/- 13	Местоположение установлено относительно ориентира, расположенного в границах участка. Почтовый адрес ориентира: Краснодарский край, г. Краснодар	Земли населенных пунктов	данные отсутствуют	16878:ЗУ1	36
23:43:0302017:18	1493 +/- 14	Краснодарский край, г Краснодар, ул Садовая, уч 163/1	Земли населенных пунктов	Объекты энергетического комплекса, водного хозяйства, газового хозяйства	18:ЗУ1	361

Сведения об изымаемом земельном участке сторонних землепользователей для муниципальных нужд, в целях размещения объекта местного значения - автомобильной дороги

Таблица 4

№ п/п	Кадастровый номер земельного участка	Площадь ЗУ, кв.м	Вид права	Правообладатель	Местоположение	Категория земель	Вид разрешенного использования
1	23:43:0301039:32	800 +/- 10	Собственность	Коротков Борис Михайлович; Вартанян Сейран Ашодович	установлено относительно ориентира, расположенного в границах участка. Почтовый адрес ориентира: Краснодарский край, г. Краснодар, Центральный внутригородской округ, ул.Щорса, 50/2	Земли населенных пунктов	Для эксплуатации производственной базы

Перечень земельных участков в границах размещения объекта местного значения – автомобильной дороги, на которые данные о правообладателе отсутствуют

Таблица 5

Кадастровый номер земельного участка	Площадь ЗУ, м ²	Местоположение	Категория земель	Разрешенное использование
23:43:0301023:66	430	Местоположение установлено относительно ориентира, расположенного в границах участка. Почтовый адрес ориентира: край Краснодарский, г. Краснодар, Центральный внутригородской округ, ул.Радищева, 3	Земли населенных пунктов	индивидуальное жилищное строительство
23:43:0301038:305	24 +/- 2	установлено относительно ориентира, расположенного в границах участка. Почтовый адрес ориентира: Краснодарский край, г. Краснодар, р-н Центральный внутригородской округ, ул.Спортивная, 4/1	Земли населенных пунктов	для размещения движимого имущества (торгового павильона)
23:43:0301039:4	67	Местоположение установлено относительно ориентира, расположенного в границах участка. Почтовый адрес ориентира: край Краснодарский, г. Краснодар, Центральный внутригородской округ, ул. Ипподромная, 51	Земли населенных пунктов	Для эксплуатации складов и организации двух гостевых автостоянок
23:43:0301039:6	242	Местоположение установлено относительно ориентира, расположенного в границах участка. Почтовый адрес ориентира: край Краснодарский, г. Краснодар, Центральный внутригородской округ, ул. Ипподромная, 51	Земли населенных пунктов	Для эксплуатации складов и организации двух гостевых автостоянок
23:43:0301039:7	93	Местоположение установлено относительно ориентира, расположенного в границах участка. Почтовый адрес ориентира: край Краснодарский, г. Краснодар, Центральный внутригородской округ, ул. Ипподромная, 51	Земли населенных пунктов	Для эксплуатации складов и организации двух гостевых автостоянок
23:43:0301039:17	1620 +/- 14	установлено относительно ориентира, расположенного в границах участка. Почтовый адрес ориентира: край Краснодарский, г. Краснодар, Центральный внутригородской округ, ул. Ипподромная, 10/2	Земли населенных пунктов	Для эксплуатации подъездных железнодорожных путей

Сведения о земельном участке, подлежащем безвозмездной передаче в муниципальную собственность

Таблица 6

Кадастровый номер земельного участка	Площадь ЗУ, кв.м	Вид права	Правообладатель	Местоположение	Категория земель	Вид разрешенного использования земельного участка
23:43:0310040:44	36.05	Собственность	РОССИЯ	Местоположение установлено относительно ориентира, расположенного в границах участка. Почтовый адрес ориентира: край Краснодарский, г. Краснодар, Центральный внутригородской округ, ул. Северная-Передовая.	Земли населенных пунктов	Для реконструкции и эксплуатации магазина из сборно-разборных конструкций

Перечень объектов капитального строительства сторонних землепользователей, изымаемых для муниципальных нужд, в целях размещения объекта местного значения - автомобильной дороги

Таблица 7

№ п/п	Кадастровый номер ОКС	Площадь, кв.м	Кадастровый номер ЗУ	Вид права	Правообладатель	Местоположение	Назначение	Примечание
1	23:43:301023:733	102.3	23:43:0301023:66	Собственность	Трегубов Юрий Николаевич, Бикеева Татьяна Анатольевна	Российская Федерация, Краснодарский край, г.Краснодар, Центральный округ, ул. им.Радищева, д. 3	жилое	
2	23:43:0301023:1055	140.7	23:43:0301023:66	Собственность	Квашникова Мария Ивановна	Российская Федерация, Краснодарский край, г. Краснодар, ул. им.Радищева, дом №3	жилое	
3	23:43:0301038:1071	-	23:43:0301039:17, 23:43:0301039:19	Собственность	ООО коммерческо-производственная фирма "АСФО"	Краснодарский край, город Краснодар, Прикубанский округ, ул. Ипподромная, 10/2	иное сооружение (стрелочный перевод № 102)	
4	23:43:0301039:85	-	23:43:0301039:17	Собственность	ООО коммерческо-производственная фирма "АСФО"	Краснодарский край, город Краснодар, Прикубанский округ, ул. Ипподромная, 10/2	иное сооружение (стрелочный перевод № 104)	
5	23:43:0301039:87	-	23:43:0301039:17	Собственность	ООО коммерческо-производственная фирма "АСФО"	Краснодарский край, г. Краснодар, Центральный внутригородской округ, ул. Ипподромная, д. 10/2	Иное сооружение (Железнодорожные пути Табачный комбинат отрезок пути № 22-участок №№2,3 и отрезок пути № 30 - участок №№4,5,8,9)	
6	23:43:0301039:40	208.1	23:43:0301039:32	Собственность	Коротков Борис Михайлович; Вартанян Сейран Ашодович	Краснодарский край, г.Краснодар, Центральный округ, ул.им.Щорса, д.50/2	Нежилое	
7	-	49	23:43:0301039:32	Собственность	Данные отсутствуют	Краснодарский край, г.Краснодар, Центральный округ, ул.им.Щорса, д.50/2	Нежилое	Определено по топографической съёмке
8	23:43:0301039:48	11.6	23:43:0301039:38	Собственность Ограничения	ООО коммерческо-производственная фирма "АСФО" Ипотека	Краснодарский край, г.Краснодар, Центральный внутригородской округ, ул.Ипподромная, д.55	Нежилое	

Каталоги координат образуемых земельных участков

Таблица 8

Условный номер земельного участка ЗУ1		
Площадь контура 3778 кв.м.		
№ точек	Координаты	
	X	Y
1	478492.33	1381104.63
2	478491	1381127.75
3	478487.47	1381143.07
4	478484.15	1381143.93
5	478478.45	1381142.65
6	478480.41	1381135.16
7	478475.96	1381133.75
8	478472.44	1381133.97
9	478412.57	1381153.1
10	478409.59	1381154.17
11	478389.64	1381162.85
12	478371.48	1381169.58
13	478360.78	1381171.19
14	478357.86	1381171.63
15	478356.6	1381170.37
16	478356.04	1381169.81
17	478355.82	1381170.05
18	478350.89	1381175.22
19	478351.01	1381175.32
20	478351.65	1381175.85
21	478353.46	1381177.36
22	478353.87	1381179.01
23	478353.65	1381179.24
24	478351.85	1381181.14
25	478346.86	1381182.32
26	478344.6	1381193.71

27	478339.3	1381192.74
28	478340.58	1381185.76
29	478352.42	1381125.18
30	478363.15	1381127.35
31	478360.21	1381142.91
32	478376.05	1381145.61
33	478396.21	1381138.38
34	478402.71	1381136.21
35	478433.29	1381125.45
36	478455.85	1381116.93
37	478460.08	1381115.59
38	478474.17	1381110.73
-	-	-
39	478367.11	1381148.18
40	478366.72	1381153.36
41	478361.21	1381152.94
42	478359.67	1381151.15
43	478359.94	1381147.63

Условный номер земельного участка ЗУ2

Площадь контура 2775 кв.м.

№ точек	Координаты	
	X	Y
44	478534.71	1381067.75
45	478531.59	1381078.8
46	478531.14	1381080.69
47	478537.4	1381086.44
48	478540.18	1381085.14
49	478541.56	1381107.43
50	478532.5	1381139.07
51	478498.43	1381129.32
2	478491	1381127.75
1	478492.33	1381104.63
52	478500.1	1381067.73
-	-	-

594-МЗ/2020-ДПТ/ЛО-ПЗ 3

Лист

14

53	478511.17	1381083.8
54	478511.12	1381084.06
55	478510.09	1381086.68
56	478504.12	1381085.45
57	478505.22	1381082.67
-	-	-
58	478509.62	1381096.81
59	478508.18	1381102.43
60	478505.56	1381101.76
61	478505.99	1381104.16
62	478505.97	1381104.44
63	478499.92	1381104.29
64	478499.39	1381101.28
65	478504	1381101.36
66	478502.56	1381100.99
67	478504	1381095.37

Условный номер земельного участка ЗУЗ

Площадь контура 8701 кв.м.

№ точек	Координаты	
	X	Y
68	479369.94	1379934.54
69	479367.98	1379942.69
70	479364.51	1379959.02
71	479362.47	1379968.25
72	479361.07	1379976.33
73	479357.57	1379992.86
74	479353.63	1380012.79
75	479349.85	1380032.4
76	479345.1	1380053.42
77	479344.91	1380053.38
78	479340.29	1380074.53
79	479335.73	1380096.35
80	479331.26	1380117.37
81	479330.62	1380121.06

82	479329.87	1380124.49
83	479327.46	1380136.51
84	479323.14	1380156.68
85	479318.83	1380178.38
86	479314.13	1380199.91
87	479310.1	1380220.06
88	479305.53	1380241.47
89	479301.34	1380262.04
90	479296.89	1380282.94
91	479297.08	1380282.98
92	479292.66	1380303.77
93	479290.84	1380312.39
94	479287.6	1380325.77
95	479286.92	1380329.62
96	479285.64	1380336.7
97	479285.69	1380336.71
98	479283.59	1380346.65
99	479279.23	1380367.24
100	479278.9	1380368.86
101	479259.75	1380365
102	479295.6	1380193.98
103	479301.6	1380164.78
104	479302.74	1380162.36
105	479304.37	1380154.97
106	479304.28	1380152.3
107	479308.78	1380131.41
108	479326.68	1380045.78
109	479327.03	1380043.89
110	479330.4	1380027.94
111	479331.86	1380021.1
112	479336.97	1379997.03
113	479339.96	1379982.14
114	479352.03	1379922.13
115	479353.23	1379922.43

594-МЗ/2020-ДПТ/ЛО-ПЗ 3

-	-	-
116	479356	1379993.01
117	479355.03	1379997.51
118	479349.07	1379996.23
119	479350.04	1379991.73

Условный номер земельного участка ЗУ5

Площадь контура 10055 кв.м.

№ точек	Координаты	
	X	Y
120	478991.33	1380825.59
121	478954.29	1380849.08
122	478935.67	1380859.56
123	478932.5	1380862.28
124	478868.19	1380903.07
125	478830.81	1380926.18
126	478809.87	1380939.39
127	478775.99	1380960.3
128	478673.31	1381024.68
129	478631.59	1381050.57
130	478614.55	1381061.63
131	478604.82	1381066.96
49	478541.56	1381107.43
48	478540.18	1381085.14
132	478553.51	1381077.68
133	478557	1381075.73
134	478571	1381067.59
135	478571.57	1381067.28
136	478577.18	1381064.29
137	478586.43	1381058.2
138	478603.74	1381047.87
139	478601.55	1381025.8
140	478611.61	1381024.75
141	478612.61	1381034.97
142	478613.74	1381038.32

143	478634.56	1381025.65
144	478652.94	1381012.64
145	478662.77	1381005.9
146	478673.17	1380999.59
147	478673.68	1380999.35
148	478676.72	1380997.43
149	478686.78	1380991.02
150	478701.55	1380982.25
151	478703.71	1380980.97
152	478694.24	1380964.28
153	478702.73	1380960.03
154	478711.02	1380976.59
155	478725.96	1380968.04
156	478741.71	1380958.59
157	478751.05	1380952.94
158	478787.01	1380931.32
159	478800.87	1380922.49
160	478828.2	1380905.65
161	478828.07	1380905.43
162	478859.26	1380886.84
163	478876.07	1380877.16
164	478879.64	1380875.26
165	478887.95	1380870
166	478897.68	1380863.76
167	478912.27	1380855.11
168	478918.07	1380851.41
169	478924.08	1380847.45
170	478934.27	1380840.93
171	478934.64	1380841.37
172	478944.42	1380835.38
173	478945.39	1380837
174	478951.47	1380833.22
175	478950.25	1380831.13
176	478955.05	1380828.31

177	478955.39	1380828.94
178	478957.27	1380827.79
179	478956.92	1380827.21
180	478957.44	1380826.91
181	478958.17	1380826.08
182	478967.74	1380821.23

Условный номер земельного участка ЗУ6

Площадь контура 7547 кв.м.

№ точек	Координаты	
	X	Y
183	479217.59	1380538.87
184	479221.86	1380553.8
185	479180.31	1380580.17
186	479180.36	1380580.28
187	479096	1380633.68
188	479095.63	1380636.11
189	479070.78	1380652.49
190	479016.14	1380701.62
191	479028.91	1380721.8
192	479007.3	1380735.53
193	478998.86	1380740.91
194	478988.17	1380747.73
195	478981.97	1380751.27
196	478971.47	1380760.87
197	478980.58	1380774.72
198	478981.04	1380774.45
199	478991.72	1380790.73
200	478995.55	1380796.42
201	479010.99	1380819.25
202	478994.59	1380830.34
120	478991.33	1380825.59
182	478967.74	1380821.23
203	478965.18	1380815.87
204	478965.7	1380815.64

205	478964.88	1380814
206	478964.42	1380814.24
207	478951.62	1380786.98
208	478954.71	1380785.48
209	478953.56	1380783
210	478952.28	1380783.53
211	478949.74	1380779.46
212	478948.4	1380777.26
213	478944.53	1380771.91
214	478940.52	1380766.42
215	478958.85	1380744.51
216	478974.74	1380728.08
217	479011.73	1380689.81
218	479028.72	1380673.31
219	479049.03	1380653.59
220	479051.73	1380648.86
221	479085.12	1380627.1
222	479086.87	1380625.96
223	479091.9	1380622.68
224	479131.77	1380596.7
225	479132.44	1380598.78
226	479144.18	1380586.8
227	479157.67	1380585.63
228	479165.63	1380582.53
229	479180.98	1380570.34

Условный номер земельного участка ЗУ7

Площадь контура 22 кв.м.

№ точек	Координаты	
	X	Y
230	479049.33	1380646.12
220	479051.73	1380648.86
219	479049.03	1380653.59
231	479045.76	1380649.97

Условный номер земельного участка ЗУ8

Площадь контура 93 кв.м.

№ точек	Координаты	
	X	Y
186	479180.36	1380580.28
188	479095.63	1380636.11
187	479096	1380633.68

Условный номер земельного участка ЗУ9

Площадь контура 9289 кв.м.

№ точек	Координаты	
	X	Y
232	479342.33	1380357.52
233	479364.05	1380380.35
234	479311.99	1380430.25
235	479306.72	1380431.98
236	479303.88	1380429.17
237	479299.66	1380433.44
238	479302.51	1380436.24
239	479292.81	1380445.75
240	479275.25	1380460.95
241	479268.89	1380471.19
242	479254.45	1380483.24
243	479247.52	1380516.16
244	479246.45	1380545.84
245	479259.94	1380589.57
246	479235.06	1380598.06
247	479223.57	1380559.55
184	479221.86	1380553.8
183	479217.59	1380538.87
248	479220.48	1380529.83
249	479214.18	1380508.7
250	479208.62	1380490.08
251	479201.14	1380465
252	479181.84	1380400.3

253	479179.26	1380399.58
254	479175.07	1380378.38
255	479172.71	1380377.98
256	479173.77	1380372.63
257	479174.12	1380370.82
258	479178.19	1380373.35
259	479179.24	1380378.12
260	479183.77	1380380.67
261	479189.95	1380380.31
262	479195.85	1380399.63
263	479194.69	1380399.98
264	479199.3	1380415.26
265	479199.85	1380415.11
266	479202.79	1380424.48
267	479206.16	1380423.5
268	479206.3	1380423.72
269	479215.43	1380456.88
270	479214.78	1380457.19
271	479213.47	1380459.45
272	479217.86	1380476.41
273	479225.15	1380478.54
274	479305.2	1380399.78
275	479323.09	1380382.17
276	479319.03	1380378.54
277	479324.14	1380380.31
278	479324.66	1380379.4
279	479329.5	1380367.32

Условный номер земельного участка ЗУ10

Площадь контура 196 кв.м.

№ точек	Координаты	
	X	Y
280	479195.74	1380352.32
281	479193.87	1380360.31
282	479182.76	1380358.42

283	479179.97	1380372.22
261	479189.95	1380380.31
260	479183.77	1380380.67
259	479179.24	1380378.12
258	479178.19	1380373.35
284	479181.85	1380358.35
285	479177.39	1380357.23
286	479178.38	1380353.25
287	479181.33	1380354
288	479182.6	1380348.88

Условный номер земельного участка ЗУ11

Площадь контура 167 кв.м.

№ точек	Координаты	
	X	Y
289	479170.6	1380345.66
290	479164.8	1380366.67
291	479164.43	1380368.28
292	479162.25	1380376.21
293	479158.53	1380375.58
294	479164.14	1380343.73

Условный номер земельного участка ЗУ12

Площадь контура 31 кв.м.

№ точек	Координаты	
	X	Y
295	479358.17	1379899.37
115	479353.23	1379922.43
114	479352.03	1379922.13
296	479353.08	1379917.02
297	479356.58	1379900.23
298	479356.81	1379899.09

Условный номер земельного участка ЗУ13

Площадь контура 1877 кв.м.

№ точек	Координаты	
	X	Y
299	479416.89	1379851.12
300	479413.68	1379857.29
301	479405.45	1379856.22
302	479403.02	1379855.34
303	479384.13	1379854.22
304	479383.71	1379856.13
305	479381.3	1379865.07
306	479377.17	1379886.29
307	479379.41	1379886.73
308	479374.52	1379911.09
68	479369.94	1379934.54
115	479353.23	1379922.43
295	479358.17	1379899.37
298	479356.81	1379899.09
309	479366.37	1379852.26
310	479374.32	1379842.2
311	479374.38	1379841.65
312	479376.4	1379842.05
313	479394.24	1379845.56
314	479397.69	1379845.18
315	479403.4	1379842.18

Условный номер земельного участка ЗУ14

Площадь контура 28 кв.м.

№ точек	Координаты	
	X	Y
301	479405.45	1379856.22
304	479383.71	1379856.13
303	479384.13	1379854.22
302	479403.02	1379855.34

Условный номер земельного участка ЗУ15

Площадь контура 4673 кв.м.

№ точек	Координаты	
	X	Y
316	479525.2	1379696.86
317	479544.86	1379722.94
318	479538.56	1379729.52
319	479533.27	1379735.05
320	479532.58	1379735.77
321	479524.25	1379745.34
322	479524.12	1379745.28
323	479516.47	1379753.63
324	479511.47	1379759.22
325	479501.89	1379769.47
326	479495.37	1379777.14
327	479494.57	1379778.22
328	479488.89	1379784.54
329	479476.79	1379797.19
330	479462.47	1379812.19
331	479460.55	1379813.01
332	479455.26	1379818.73
333	479453.96	1379819.43
334	479437.12	1379837.48
335	479432.28	1379832.76
336	479420.82	1379845.05
299	479416.89	1379851.12
315	479403.4	1379842.18
337	479409.34	1379835.79
338	479423.92	1379819.43
339	479442.75	1379798.5
340	479463.08	1379776.34
341	479462.16	1379775.48
342	479490.5	1379747.19
343	479481.65	1379738.88

344	479486.73	1379733.98
345	479487.38	1379734.65
346	479494.78	1379727.12
347	479496.28	1379728.54
348	479500.41	1379724.28
349	479501.78	1379725.63
350	479510.04	1379717.04
351	479508.81	1379715.75
352	479512.7	1379711.83
353	479511.29	1379710.29

Условный номер земельного участка ЗУ16

Площадь контура 4001 кв.м.

№ точек	Координаты	
	X	Y
354	479609.21	1379642.23
355	479618.74	1379673.04
356	479618.98	1379673.9
357	479612.42	1379676.23
358	479611.48	1379676.56
359	479590.79	1379683.82
360	479588.73	1379693.57
361	479580.63	1379683.83
362	479576.89	1379709.38
363	479576.36	1379711.26
364	479576.68	1379713.92
365	479577.45	1379718.69
366	479594.85	1379721.72
367	479593.09	1379731.98
368	479584.61	1379730.53
369	479579.16	1379758.53
370	479560.7	1379754.94
371	479569.05	1379727.65
372	479563	1379726.52
373	479558.15	1379725.55

317	479544.86	1379722.94
316	479525.2	1379696.86
374	479536.53	1379689.88
375	479541.24	1379687.11
376	479552.57	1379680.44
377	479573.1	1379663.93
378	479590.19	1379651.8

Условный номер земельного участка 18/ЗУ1

Площадь контура 361 кв.м.

№ точек	Координаты	
	X	Y
338	479423.92	1379819.43
337	479409.34	1379835.79
315	479403.4	1379842.18
314	479397.69	1379845.18
313	479394.24	1379845.56
312	479376.4	1379842.05

Условный номер земельного участка 9/ЗУ1

Площадь контура 2977 кв.м.

№ точек	Координаты	
	X	Y
379	479314.54	1380376.03
276	479319.03	1380378.54
275	479323.09	1380382.17
274	479305.2	1380399.78
380	479302.42	1380396.95
381	479259.21	1380388.59
382	479254.01	1380384.23
383	479209.39	1380374.91
384	479209.57	1380378.05
385	479205.42	1380377.11
386	479204.89	1380379.31
387	479198.31	1380377.76
261	479189.95	1380380.31

283	479179.97	1380372.22
282	479182.76	1380358.42
281	479193.87	1380360.31
280	479195.74	1380352.32
388	479208.75	1380354.34
101	479259.75	1380365
100	479278.9	1380368.86

Условный номер земельного участка 38/ЗУ1

Площадь контура 862 кв.м.

№ точек	Координаты	
	X	Y
254	479175.07	1380378.38
253	479179.26	1380399.58
389	479171.9	1380398.95
390	479170.11	1380398.8
391	479169.71	1380402.66
392	479167.01	1380402.38
393	479164.2	1380431.02
394	479150.65	1380429.74
395	479151.73	1380419.48
396	479155.87	1380396.65
293	479158.53	1380375.58
292	479162.25	1380376.21
255	479172.71	1380377.98

Условный номер земельного участка 277/ЗУ1

Площадь контура 468 кв.м.

№ точек	Координаты	
	X	Y
293	479158.53	1380375.58
396	479155.87	1380396.65
395	479151.73	1380419.48
397	479144.55	1380448.21
398	479142.88	1380454.91
399	479139.45	1380454.22

400	479139.45	1380454.21
401	479143.54	1380412.23

Условный номер земельного участка 38/ЗУ2

Площадь контура 389 кв.м.

№ точек	Координаты	
	X	Y
249	479214.18	1380508.7
248	479220.48	1380529.83
183	479217.59	1380538.87
229	479180.98	1380570.34
228	479165.63	1380582.53
227	479157.67	1380585.63
226	479144.18	1380586.8
402	479159.07	1380579.09
403	479171.59	1380572.37
404	479204.16	1380548.78
405	479215.46	1380533.49

Условный номер земельного участка 41/ЗУ1

Площадь контура 27 кв.м.

№ точек	Координаты	
	X	Y
222	479086.87	1380625.96
221	479085.12	1380627.1
406	479075.31	1380618.25
407	479076.82	1380616.92

Условный номер земельного участка 42/ЗУ1

Площадь контура 324 кв.м.

№ точек	Координаты	
	X	Y
221	479085.12	1380627.1
220	479051.73	1380648.86
230	479049.33	1380646.12
406	479075.31	1380618.25

Условный номер земельного участка 24/ЗУ1

Площадь контура 117 кв.м.

№ точек	Координаты	
	X	Y
231	479045.76	1380649.97
219	479049.03	1380653.59
218	479028.72	1380673.31
408	479026.5	1380670.71

Условный номер земельного участка 26/ЗУ1

Площадь контура 293 кв.м.

№ точек	Координаты	
	X	Y
408	479026.5	1380670.71
218	479028.72	1380673.31
217	479011.73	1380689.81
216	478974.74	1380728.08
409	478971.41	1380724.71

Условный номер земельного участка 351/ЗУ1

Площадь контура 285 кв.м.

№ точек	Координаты	
	X	Y
409	478971.41	1380724.71
216	478974.74	1380728.08
215	478958.85	1380744.51
214	478940.52	1380766.42
410	478938.4	1380761.01
411	478939.3	1380760.51
412	478938.86	1380756.81

Условный номер многоконтурного земельного участка 16878/ЗУ1

Площадь земельного участка 36 кв.м.

Площадь контура 1 - 18 кв.м.

№ точек	Координаты	
	X	Y
60	478505.56	1381101.76

61	478505.99	1381104.16
62	478505.97	1381104.44
63	478499.92	1381104.29
64	478499.39	1381101.28
65	478504	1381101.36

Площадь контура 2 - 18 кв.м.

53	478511.17	1381083.8
54	478511.12	1381084.06
55	478510.09	1381086.68
56	478504.12	1381085.45
57	478505.22	1381082.67

Условный номер земельного участка ЗУ4

Площадь контура 28 кв.м.

№ точек	Координаты	
	X	Y
116	479356	1379993.01
117	479355.03	1379997.51
118	479349.07	1379996.23
119	479350.04	1379991.73

Условный номер земельного участка 31/ЗУ1

Площадь контура 86 кв.м.

№ точек	Координаты	
	X	Y
223	479091.9	1380622.68
222	479086.87	1380625.96
407	479076.82	1380616.92
413	479078.43	1380614.4
414	479080.19	1380612.53
415	479081.5	1380613.16

