













Примечания:

1. Граница планируемого элемента планировочной структуры совпадает с границей подготовки проекта межевания.
2. Границы существующих элементов планировочной структуры - отсутствуют.
3. Образующие земельные участки, условные номера образуемых земельных участков, в отношении которых предполагаются их резервирование и (или) изъятие для государственных или муниципальных нужд - отсутствуют.
4. В границах подготовки проекта межевания границы земельных участков, образование которых предусмотрено схемой расположения земельного участка или земельных участков на кадастровом плане территории, срок действия которой не истек - отсутствуют.
5. Для определения координат точек земной поверхности и для установления границ земельного участка на местности использовался картометрический метод. Подготовка проекта межевания территории осуществляется в соответствии с системой координат МСК-23, используемой для ведения государственного кадастра недвижимости.
6. Образующие земельные участки соответствуют требованиям статьи 11.9 Земельного Кодекса РФ.
7. Линии отступа от красных линий в целях определения мест допустимого размещения зданий, строений, сооружений - отсутствуют.

Условные обозначения

-  граница территории, в отношении которой осуществляется подготовка проекта межевания
-  граница планируемого элемента планировочной структуры - улично-дорожной сети
-  граница образуемых земельных участков
-  устанавливаемая красная линия
-  граница кадастрового квартала, согласно сведений ЕГРН, номер 23:43:0304:006
-  граница существующего земельного участка, согласно сведений ЕГРН, номер 23:43:0304:00821
-  граница местоположения ОКС согласно сведений ЕГРН, номер 23:43:0304:00694
-  обозначение образуемого земельного участка из земель государственной собственности на которые не разграничена, на территории МО г.Краснодар
-  обозначение земельного участка находящегося в собственности муниципального образования город Краснодар
-  номера характерных точек устанавливаемой красной линии

					МЗ-1080/2022-ДПТ/ЛО				
					Проект планировки территории и проект межевания территории для размещения линейного объекта (автомобильной дороги, сетей инженерно-технического обеспечения) по ул. Демидовской, от ул. Сеченовой до ул. Андреевской, в Карасунской внутригородском округе города Краснодара				
<i>Изм.</i>	<i>Кол. уч.</i>	<i>Лист</i>	<i>№ док.</i>	<i>Подпись</i>	<i>Дата</i>	Проект межевания территории Основная часть	<i>стадия</i>	<i>лист</i>	<i>листов</i>
Нач.отдела	Сечь				10.22		ДПТ	9	
Глав. спец.	Котенева				10.22	Чертеж межевания территории М 1:2000	МБУ "Институт Горкадастрпроект"		