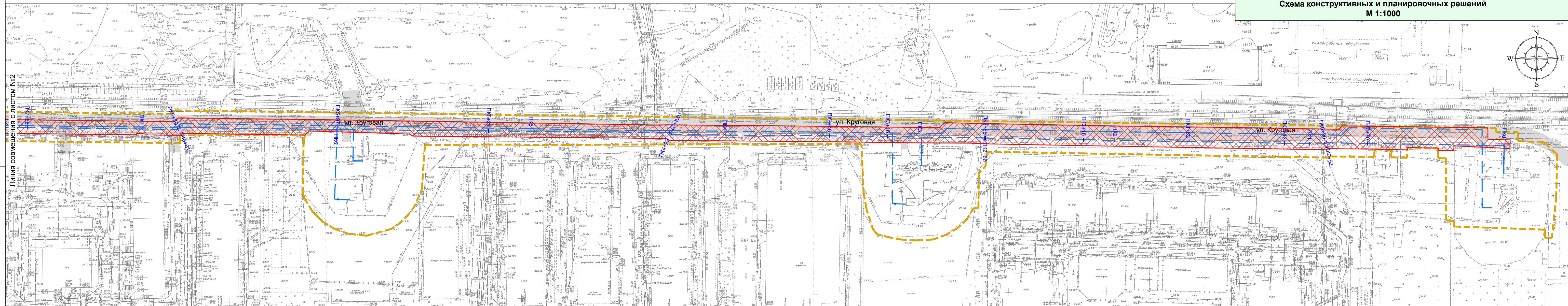


Документация по планировке территории (проект планировки территории и проект межевания территории)  
 «Реконструкция сборного водовода водозабора «Ново-Западный», расположенного по ул. Круговой, пр. 2-й Линии, пр. 1-й Линии, до ул. им. Каляева, 194 в Прикубанском внутригородском округе города Краснодара



Схема конструктивных и планировочных решений  
 М 1:1000



Линия совмещения с листом №2

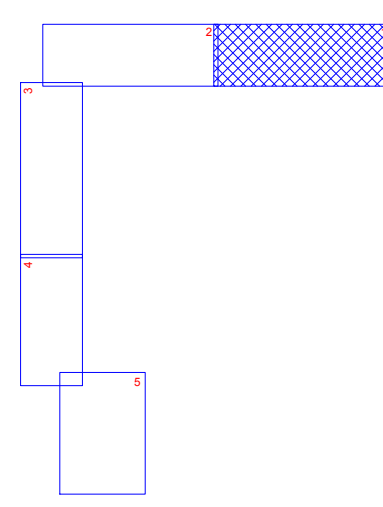
ул. Круговая

ул. Круговая

ул. Круговая

Согласовано  
 Взам. инв. №  
 Подп. и дата  
 Инв. № подл.

Схема расположения листов



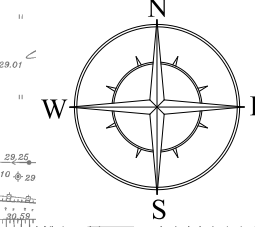

Примечание:  
 Документацией по планировке территории линейного объекта: «Реконструкция сборного водовода водозабора «Ново-Западный», расположенного по ул. Круговой, пр. 2-й Линии, пр. 1-й Линии, до ул. им. Каляева, 194 в Прикубанском внутригородском округе города Краснодара не предусмотрена реконструкция иных линейных объектов в связи с изменением их местоположения из зоны планируемого размещения данного линейного объекта. Технологически не предусмотрена реконструкция, изменение параметров иных линейных объектов или их участков (частей), которые влекут за собой изменение класса, категории и (или) первоначально установленных показателей функционирования линейных объектов или при котором требуется изменение границ полос отвода и (или) охранных зон таких объектов (п.14.1. Ст.1 ГрК РФ).  
 Ввиду отсутствия необходимости в реконструкции существующих объектов инженерно-технического обеспечения на территории проектирования перечень координат характерных точек границ зон планируемого размещения линейных объектов, подлежащих реконструкции в связи с изменением их местоположения из зон планируемого размещения линейного объекта отсутствует.  
 Категория сети водоснабжения - III. Сети относятся к III классу ответственности (СП 31.13330.2012 Водоснабжение. Наружные сети и сооружения). По пожарной безопасности сети водоснабжения относятся к категории Д.Проектная мощность, пропускная способность - 17280,00 м3/сут. Ориентировочная протяжённость - 4288,6 м.  
 Грузонапряженность, интенсивность движения для данного линейного объекта в рамках проекта не приводится ввиду размещения исключительно сетей водоснабжения.

- Условные обозначения:
- Граница территории, в отношении которой осуществляется подготовка проекта планировки
  - Зона планируемого размещения линейного объекта
  - Граница зон планируемого размещения линейного объекта
  - Ось сетей одоснабжения
  - Пикетаж проектируемой оси линейного объекта
  - Улично-дорожная сеть
  - Наименования улиц
  - Проектируемый колодец на сети

<b>ЮГА-186-2022-ЛО-ППТ</b>					
«Реконструкция сборного водовода водозабора «Ново-Западный», расположенного по ул. Круговой, пр. 2-й Линии, пр. 1-й Линии, до ул. им. Каляева, 194 в Прикубанском внутригородском округе города Краснодара					
Изм.	Кол.уч.	Лист	№ док.	Подп.	Дата
Разраб.	Сарксан Л.Д.				09.22
Проект планировки территории			Стадия	Лист	Листов
			П	1	5
Н.контр.	Захаров				09.22
ГИП	Яценко				09.22
Схема конструктивных и планировочных решений М 1:1000			 ЮГ ГЕО АЛЬЯНС федеральное архитектурно-кадастровое объединение ООО СРО «КРАСНОДАРСКИЕ ПРОЕКТИРОВЩИКИ» СРО-11-156-0007310		

**Документация по планировке территории (проект планировки территории и проект межевания территории)**  
**«Реконструкция сборного водовода водозабора «Ново-Западный», расположенного по ул. Круговой, пр. 2-й Линии, пр. 1-й Линии, до ул. им. Каляева, 194 в Прикубанском внутригородском округе города Краснодара**

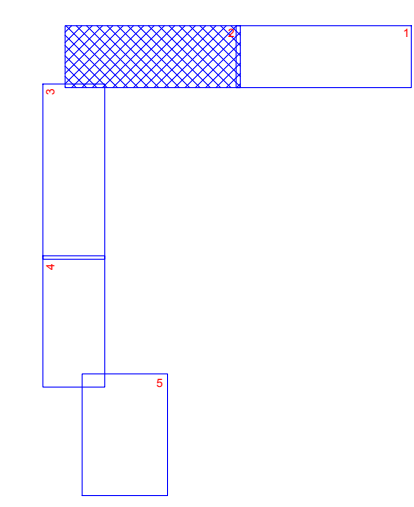
**Схема конструктивных и планировочных решений**  
**М 1:1000**



Линия совмещения с листом №1

Согласовано  
Взам. инв. №  
Подп. и дата  
Инв. № подл.

**Схема расположения листов**



**Примечание:**  
 Документацией по планировке территории линейного объекта: «Реконструкция сборного водовода водозабора «Ново-Западный», расположенного по ул. Круговой, пр. 2-й Линии, пр. 1-й Линии, до ул. им. Каляева, 194 в Прикубанском внутригородском округе города Краснодара не предусмотрена реконструкция иных линейных объектов в связи с изменением их местоположения из зоны планируемого размещения данного линейного объекта.  
 Технологически не предусмотрена реконструкция, изменение параметров иных линейных объектов или их участков (частей), которые влекут за собой изменение класса, категории и (или) первоначально установленных показателей функционирования линейных объектов или при котором требуется изменение границ полос отвода и (или) охранных зон таких объектов (п.14.1. Ст.1 ГрК РФ).  
 Ввиду отсутствия необходимости в реконструкции существующих объектов инженерно-технического обеспечения на территории проектирования перечень координат характерных точек границ зон планируемого размещения линейных объектов, подлежащих реконструкции в связи с изменением их местоположения из зон планируемого размещения линейного объекта отсутствует.  
 Категория сети водоснабжения - III. Сети относятся к III классу ответственности (СП 31.13330.2012 Водоснабжение. Наружные сети и сооружения). По пожарной безопасности сети водоснабжения относятся к категории Д. Проектная мощность, пропускная способность - 17280,00 м3/сут. Ориентировочная протяжённость - 4288,6 м.  
 Грузонапряженность, интенсивность движения для данного линейного объекта в рамках проекта не приводится ввиду размещения исключительно сетей водоснабжения.

- Условные обозначения:**
- Граница территории, в отношении которой осуществляется подготовка проекта планировки
  - Зона планируемого размещения линейного объекта
  - Граница зон планируемого размещения линейного объекта
  - Ось сетей водоснабжения
  - Пикетаж проектируемой оси линейного объекта
  - Пикетаж проектируемой оси линейного объекта
  - Улично-дорожная сеть
  - Наименования улиц
  - Проектируемый колодец на сети

<b>ЮГА-186-2022-ЛО-ППТ</b>					
«Реконструкция сборного водовода водозабора «Ново-Западный», расположенного по ул. Круговой, пр. 2-й Линии, пр. 1-й Линии, до ул. им. Каляева, 194 в Прикубанском внутригородском округе города Краснодара					
Изм.	Кол.уч.	Лист	№ док.	Подп.	Дата
Разраб.	Сарксян Л.Д.				09.22
Проект планировки территории			Стадия	Лист	Листов
			П	2	5
Н.контр.	Захаров				09.22
ГИП	Яценко				09.22
Схема конструктивных и планировочных решений М 1:1000					



Документация по планировке территории (проект планировки территории и проект межевания территории)  
 «Реконструкция сборного водовода водозабора «Ново-Западный», расположенного по ул. Круговой, пр. 2-й Линии, пр. 1-й Линии, до ул. им. Каляева, 194 в Прикубанском внутригородском округе города Краснодара



Схема конструктивных и планировочных решений  
 М 1:1000

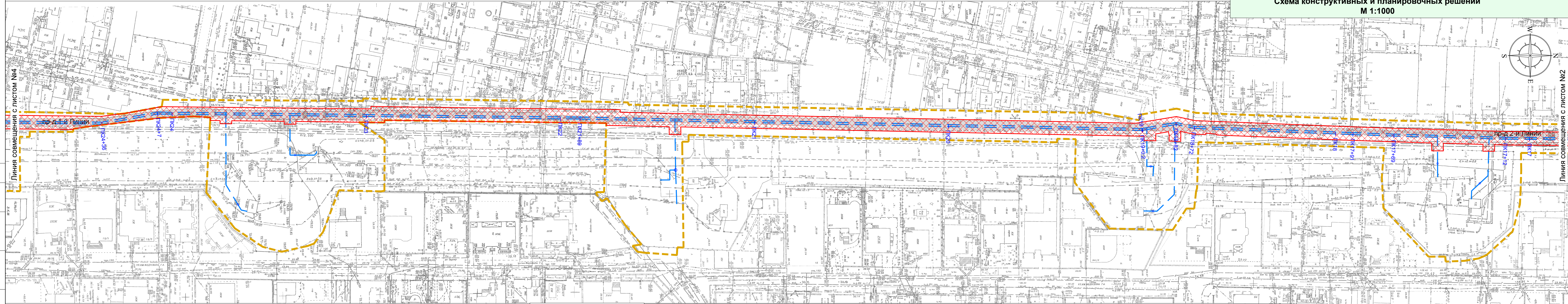
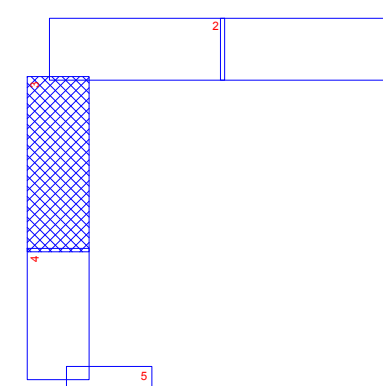


Схема расположения листов



Примечание:  
 Документацией по планировке территории линейного объекта: «Реконструкция сборного водовода водозабора «Ново-Западный», расположенного по ул. Круговой, пр. 2-й Линии, пр. 1-й Линии, до ул. им. Каляева, 194 в Прикубанском внутригородском округе города Краснодара не предусмотрена реконструкция иных линейных объектов в связи с изменением их местоположения из зоны планируемого размещения данного линейного объекта. Технологически не предусмотрена реконструкция, изменение параметров иных линейных объектов или их участков (частей), которые влекут за собой изменение класса, категории и (или) первоначально установленных показателей функционирования линейных объектов или при котором требуется изменение границ полос отвода и (или) охранных зон таких объектов (п.14.1. Ст.1 ГрК РФ).  
 Ввиду отсутствия необходимости в реконструкции существующих объектов инженерно-технического обеспечения на территории проектирования перечень координат характерных точек границ зон планируемого размещения линейных объектов, подлежащих реконструкции в связи с изменением их местоположения из зон планируемого размещения линейного объекта отсутствует.  
 Категория сети водоснабжения - III. Сети относятся к III классу ответственности (СП 31.13330.2012 Водоснабжение. Наружные сети и сооружения). По пожарной безопасности сети водоснабжения относятся к категории Д. Проектная мощность, пропускная способность - 17280,00 м3/сут. Ориентировочная протяжённость - 4288,6 м.  
 Грузонапряженность, интенсивность движения для данного линейного объекта в рамках проекта не приводится ввиду размещения исключительно сетей водоснабжения.

Условные обозначения:

- Граница территории, в отношении которой осуществляется подготовка проекта планировки
- Зона планируемого размещения линейного объекта
- Граница зон планируемого размещения линейного объекта
- Ось сетей водоснабжения
- Пикетаж проектируемой оси линейного объекта
- Пикетаж проектируемой оси линейного объекта
- Улично-дорожная сеть
- Наименования улиц
- Проектируемый колодец на сети

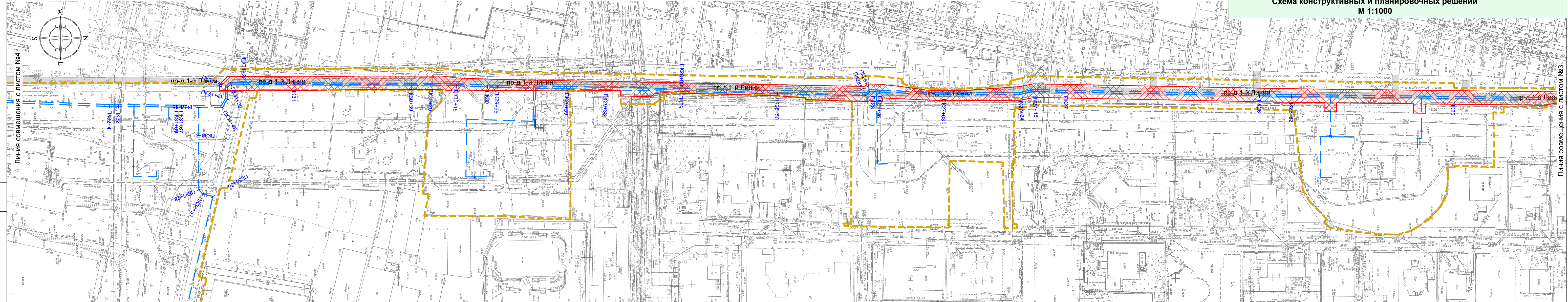
<b>ЮГА-186-2022-ЛО-ППТ</b>					
«Реконструкция сборного водовода водозабора «Ново-Западный», расположенного по ул. Круговой, пр. 2-й Линии, пр. 1-й Линии, до ул. им. Каляева, 194 в Прикубанском внутригородском округе города Краснодара					
Изм.	Кол.уч.	Лист	№ док.	Подп.	Дата
Разраб.		Сарксян Л.Д.			09.22
Проект планировки территории			Стадия	Лист	Листов
			П	3	5
Н.контр.	Захаров				09.22
ГИП	Яценко				09.22
Схема конструктивных и планировочных решений М 1:1000			 ЮГ ГЕО АЛИАНС федеральное архитектурно-кадастровое объединение ООО СРО «КРАСНОДАРСКИЕ ПРОЕКТИРОВЩИКИ» СРО № 50007310		

Согласовано

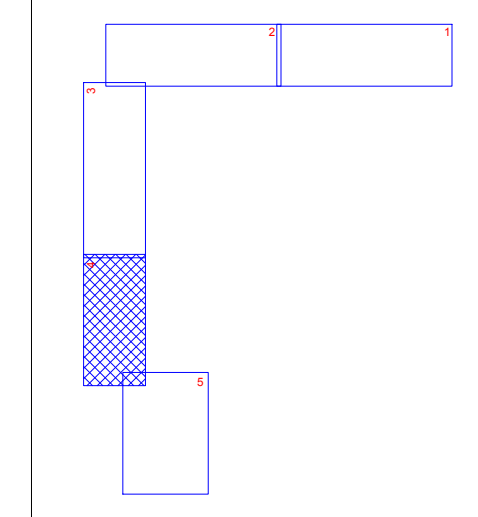
Взам. инв. №

Подп. и дата

Инв. № подл.



**Схема расположения листов**



**Примечание:**  
 Документацией по планировке территории линейного объекта: «Реконструкция сборного водовода водозабора «Ново-Западный», расположенного по ул. Круговой, пр. 2-й Линии, пр. 1-й Линии, до ул. им. Каляева, 194 в Прикубанском внутригородском округе города Краснодара не предусмотрена реконструкция иных линейных объектов в связи с изменением их местоположения из зоны планируемого размещения данного линейного объекта.  
 Технологически не предусмотрена реконструкция, изменение параметров иных линейных объектов или их участков (частей), которые влекут за собой изменение класса, категории и (или) первоначально установленных показателей функционирования линейных объектов или при котором требуется изменение границ полос отвода и (или) охранных зон таких объектов (п.14.1. Ст.1 ГрК РФ).  
 Ввиду отсутствия необходимости в реконструкции существующих объектов инженерно-технического обеспечения на территории проектирования перечень координат характерных точек границ зон планируемого размещения линейных объектов, подлежащих реконструкции в связи с изменением их местоположения из зон планируемого размещения линейного объекта отсутствует.  
 Категория сети водоснабжения - III. Сети относятся к III классу ответственности (СП 31.13330.2012 Водоснабжение. Наружные сети и сооружения). По пожарной безопасности сети водоснабжения относятся к категории Д. Проектная мощность, пропускная способность - 17280,00 м³/сут. Ориентировочная протяжённость - 4288,6 м.  
 Грузонапряженность, интенсивность движения для данного линейного объекта в рамках проекта не приводится ввиду размещения исключительно сетей водоснабжения.

- Условные обозначения:**
- Граница территории, в отношении которой осуществляется подготовка проекта планировки
  - Зона планируемого размещения линейного объекта
  - Граница зон планируемого размещения линейного объекта
  - Ось сетей одоснабжения
  - ПК0+00
  - Пикетаж проектируемой оси линейного объекта
  - Улично-дорожная сеть
  - Наименования улиц
  - Проектируемый колодец на сети

<b>ЮГА-186-2022-ЛО-ППТ</b>					
«Реконструкция сборного водовода водозабора «Ново-Западный», расположенного по ул. Круговой, пр. 2-й Линии, пр. 1-й Линии, до ул. им. Каляева, 194 в Прикубанском внутригородском округе города Краснодара					
Изм.	Кол.уч.	Лист	№ док.	Подп.	Дата
Разраб.		Сарксян Л.Д.			09.22
Проект планировки территории			Стадия	Лист	Листов
			П	4	5
Н.контр.	Захаров				09.22
ГИП	Яценко				09.22
Схема конструктивных и планировочных решений М 1:1000					



Согласовано  
 Инв. № подл.  
 Подп. и дата  
 Взам. инв. №

Документация по планировке территории (проект планировки территории и проект межевания территории)  
 «Реконструкция сборного водовода водозабора «Ново-Западный», расположенного по ул. Круговой, пр. 2-й Линии, пр. 1-й Линии, до ул. им. Каляева, 194 в Прикубанском внутригородском округе города Краснодара



Схема конструктивных и планировочных решений  
 М 1:1000

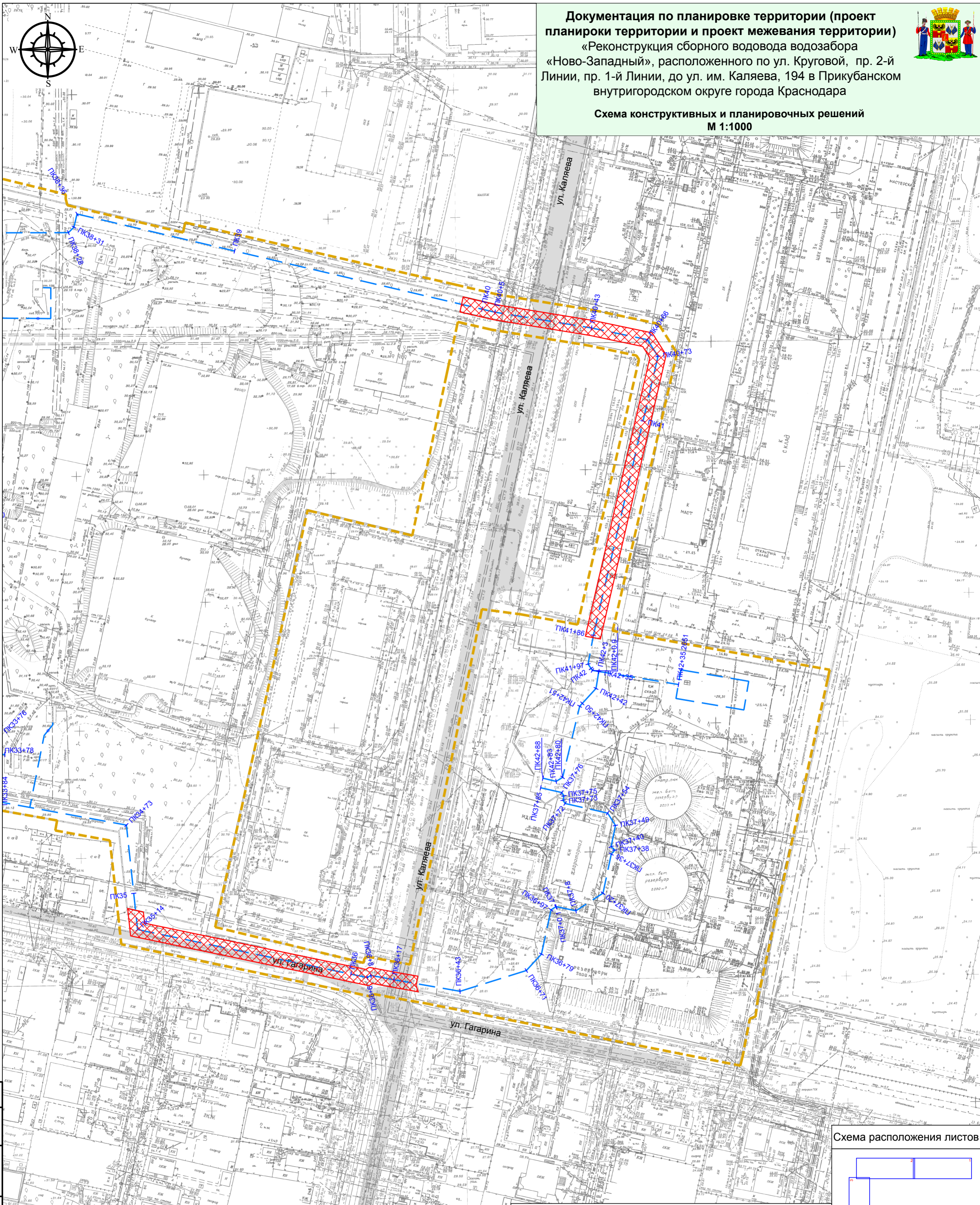
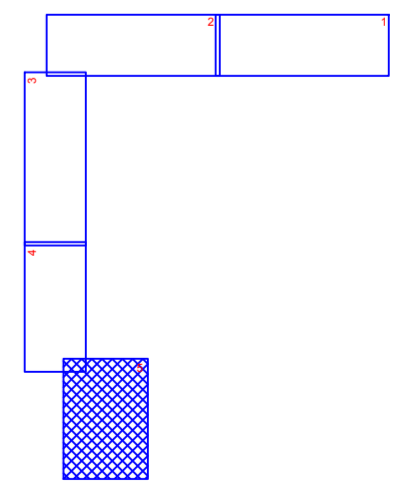


Схема расположения листов



- Условные обозначения:**
- Граница территории, в отношении которой осуществляется подготовка проекта планировки
  - Зона планируемого размещения линейного объекта
  - Граница зон планируемого размещения линейного объекта
  - Ось сетей одоснабжения
  - Пикетаж проектируемой оси линейного объекта
  - Улично-дорожная сеть
  - Наименования улиц
  - Проектируемый колодезь на сети

Согласовано	
Взам. инв. №	
Подп. и дата	
Инв. № подл.	

**Примечание:**  
 Документацией по планировке территории линейного объекта: «Реконструкция сборного водовода водозабора «Ново-Западный», расположенного по ул. Круговой, пр. 2-й Линии, пр. 1-й Линии, до ул. им. Каляева, 194 в Прикубанском внутригородском округе города Краснодара не предусмотрена реконструкция иных линейных объектов в связи с изменением их местоположения из зоны планируемого размещения данного линейного объекта.  
 Технологически не предусмотрена реконструкция, изменение параметров иных линейных объектов или их участков (частей), которые влекут за собой изменение класса, категории и (или) первоначально установленных показателей функционирования линейных объектов или при котором требуется изменение границ полос отвода и (или) охранных зон таких объектов (п.14.1. Ст.1 ГрК РФ).  
 Ввиду отсутствия необходимости в реконструкции существующих объектов инженерно-технического обеспечения на территории проектирования перечень координат характерных точек границ зон планируемого размещения линейных объектов, подлежащих реконструкции в связи с изменением их местоположения из зон планируемого размещения линейного объекта отсутствует.  
 Категория сети водоснабжения - III. Сети относятся к III классу ответственности (СП 31.13330.2012 Водоснабжение. Наружные сети и сооружения). По пожарной безопасности сети водоснабжения относятся к категории Д. Проектная мощность, пропускная способность - 17280,00 м3/сут. Ориентировочная протяженность - 4288,6 м.  
 Грузонапряженность, интенсивность движения для данного линейного объекта в рамках проекта не приводится ввиду размещения исключительно сетей водоснабжения.

<b>ЮГА-186-2022-ЛО-ППТ</b>					
«Реконструкция сборного водовода водозабора «Ново-Западный», расположенного по ул. Круговой, пр. 2-й Линии, пр. 1-й Линии, до ул. им. Каляева, 194 в Прикубанском внутригородском округе города Краснодара					
Изм.	Кол.уч.	Лист	№ док.	Подп.	Дата
Разраб.	Сарсян Л.Д.				09.22
Проект планировки территории					
			Стадия	Лист	Листов
			П	5	5
Н.контр.	Захаров				09.22
Схема конструктивных и планировочных решений М 1:1000					
ГИП	Яценко				09.22

