






### Условные обозначения

-  Граница населенного пункта
-  Граница территории, в отношении которой осуществляется подготовка схемы расположения элементов планировочной структуры
-  Граница зон планируемого размещения линейных объектов (автомобильной дороги, сетей инженерно-технического обеспечения)

#### Примечание:

1. Зоны планируемого размещения линейных объектов, подлежащих реконструкции в связи с изменением их местоположения из зон планируемого размещения линейных объектов (автомобильной дороги, сетей инженерно-технического обеспечения), отсутствуют, в связи с тем, что при пересечении с подземными и надземными инженерными коммуникациями расстояния по вертикали и горизонтали выдержаны в соответствии с требованиями СП 42.13330.2016 "Градостроительство. Планировка и застройка городских и сельских поселений".  
Следовательно, существующие инженерные сети не препятствуют прокладке проектируемых автомобильной дороги, сетей инженерно-технического обеспечения и не требуется реконструкция существующих сетей

						МЗ-1888/2019-ДПТ/ЛО		
						Документация по планировке территории (проект планировки территории и проект межевания территории), для размещения линейного объекта (автомобильной дороги, сетей инженерно-технического обеспечения) по улице Кореновской, от улицы им. Дзержинского до улицы Полевой, по улице Полевой, от улицы Кореновской до улицы Народной, по улице Народной, от улицы Полевой до улицы Западный Обход, в Прикубанском внутригородском округе города Краснодара		
Изм.	Кол.уч.	Лист	№ док.	Подпись	Дата			
Нач.отдела	Сечь Д.Е.				05.22	Проект планировки территории Материалы по обоснованию		стадия ДПТ
Глав.спец.	Киндеева Т.А.				05.22	Схема расположения элементов планировочной структуры. М 1:10000		ЛИСТ 3
						МБУ "Институт Горкадастрпроект"		