

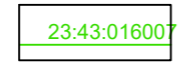
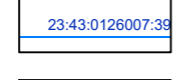
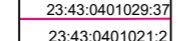









### Условные обозначения

-  граница территории, в отношении которой осуществляется подготовка проекта планировки
-  автомобильная дорога
-  граница кадастрового квартала, согласно сведениям ЕГРН, номер
-  граница существующего земельного участка, согласно сведениям ЕГРН, номер
-  граница ОКС согласно сведениям ЕГРН, номер

### Существующие линейные объекты не подлежащие переносу (переустройству)

-  водовод
-  воздушная линия электропередач - 0,4 кВ
-  воздушная линия электропередач - 10 кВ
-  газопровод низкого давления
-  газопровод высокого давления
-  линии связи
-  сети теплоснабжения

### Примечание:

Объекты капитального строительства, объекты, подлежащие сносу, объекты незавершенного строительства, а также подходы к водным объектам общего пользования и их береговым полосам в границах территории, в отношении которой осуществляется подготовка проекта планировки, - отсутствуют.

					<b>МЗ - 712/2022 - ДПТ</b>				
					Документация по планировке территории (проект планировки территории и проект межевания территории) в границах улицы Норковой от улицы Платиновой до улицы Виноградной в поселке Знаменском в Пашковском сельском округе города Краснодара				
<i>Изм.</i>	<i>Кол. уч.</i>	<i>Лист</i>	<i>№ док.</i>	<i>Подпись</i>	<i>Дата</i>	Проект планировки территории Материалы по обоснованию	<i>стадия</i>	<i>лист</i>	<i>листов</i>
							ДПТ	6	
Нач.отдела	Сечь Д.Е.				08.22	Схема отображающая местоположения существующих объектов капитального строительства. М 1:1000	<b>МБУ "Институт Горкадастрпроект"</b>		
Глав.спец	Киндеева				08.22				