






**Условные обозначения**

-  Граница населенного пункта
-  Граница территории, в отношении которой осуществляется подготовка схемы расположения элементов планировочной структуры - улично-дорожной сети
-  Граница зон планируемого размещения линейного объекта (автомобильной дороги, в том числе сетей наружного электроосвещения)

**Примечание:**

1. Зоны планируемого размещения линейных объектов, подлежащих реконструкции в связи с изменением их местоположения из зон планируемого размещения линейных объектов, отсутствуют, в связи с тем, что при пересечении с подземными и надземными инженерными коммуникациями расстояния по вертикали и горизонтали выдержаны в соответствии с требованиями СП 42.13330.2016 "Градостроительство. Планировка и застройка городских и сельских поселений".  
Следовательно, существующие инженерные сети не препятствуют прокладке проектируемых линейных объектов и не требуется реконструкция существующих сетей.

						<b>МЗ-1325/2022-ДПТ/ЛО</b>			
						Проект планировки территории и проект межевания территории для размещения линейного объекта (автомобильной дороги, сетей инженерно-технического обеспечения) от федеральной автомобильной дороги М-4 "Дон" к автомобильной дороге город Краснодар - город Кропоткин - граница Ставропольского края в муниципальном образовании город Краснодар			
Изм.	Кол.уч.	Лист	№ док.	Подпись	Дата				
Нач.отдла	Сечь				12.22	Проект планировки территории Материалы по обоснованию	стадия	ЛИСТ	ЛИСТОВ
Глав. спец.	Бойченко				12.22		ДПТ	3	
						Схема расположения элементов планировочной структуры. М 1:25 000		МБУ "Институт Горкадастрпроект"	