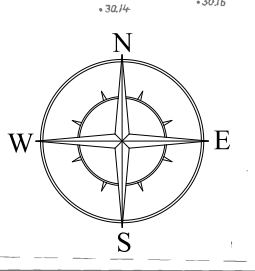
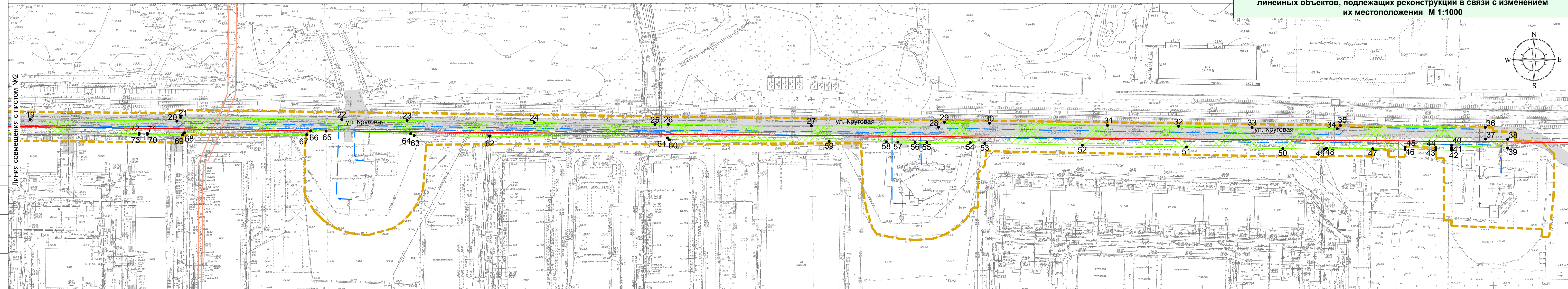


Документация по планировке территории (проект планировки территории и проект межевания территории) «Реконструкция сборного водовода водозабора «Ново-Западный», расположенного по ул. Круговой, пр. 2-й Линии, пр. 1-й Линии, до ул. им. Калыева, 194 в Прикубанском внутригородском округе города Краснодара

Чертеж красных линий, чертеж границ зон планируемого размещения линейных объектов, чертеж границ зон планируемого размещения линейных объектов, подлежащих реконструкции в связи с изменением их местоположения М 1:1000



Линия совмещения с листом №2

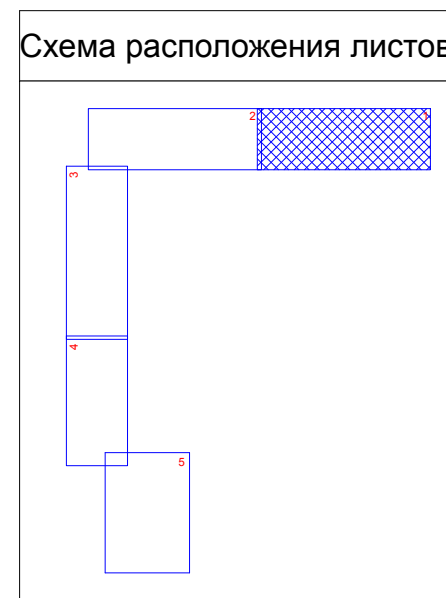
Согласовано
Взам. инв. №
Подп. и дата
Инв. № подл.

Примечания:
 1. **Устанавливаемые красные линии** в границах территории, в отношении которой осуществляется подготовка проекта планировки, - отсутствуют.
 2. **Номера характерных точек красных линий, в том числе начала и окончания красных линий, точек изменения описания красных линий, а также перечень координат характерных точек красных линий** не приводятся в виду отсутствия устанавливаемых красных линий.
 3. Согласно Градостроительному кодексу РФ:
 - красные линии - линии, которые обозначают границы территорий общего пользования и подлежат установлению, изменению или отмене в документации по планировке территории;
 - территории общего пользования - территории, которыми беспрепятственно пользуется неограниченный круг лиц (в том числе площади, улицы, проезды, набережные, береговые полосы водных объектов общего пользования, скверы, бульвары).
 Следовательно линейный объект («Реконструкция сборного водовода водозабора «Ново-Западный», расположенного по ул. Круговой, пр. 2-й Линии, пр. 1-й Линии, до ул. им. Калыева, 194 в Прикубанском внутригородском округе города Краснодара), не является территорией общего пользования и не требует установления красных линий.
 4. **Пояснительные надписи**, содержащие информацию о видах территорий общего пользования, для которых установлены и (или) устанавливаются красные линии, **отсутствуют** в связи с тем, что проектом предусмотрено размещение линейного объекта (инженерные сети водоснабжения), в отношении которого красные линии не подлежат установлению.
 5. **Границы существующих элементов планировочной структуры** совпадают с существующими красными линиями.

6. **Границы планируемых элементов планировочной структуры** в границах территории, в отношении которой осуществляется подготовка проекта планировки - отсутствуют.
 7. **Зоны планируемого размещения линейных объектов, подлежащих реконструкции в связи с изменением их местоположения из зон планируемого размещения линейного объекта**, отсутствуют, в связи с тем, что при пересечении с подземными и надземными инженерными коммуникациями расстояния по вертикали и горизонтали выдержаны в соответствии с требованиями СП 42.13330.2016 "Градостроительство. Планировка и застройка городских и сельских поселений". Следовательно, существующие инженерные сети не препятствуют прокладке и не требуются реконструкция существующих сетей.
 Ввиду отсутствия необходимости в реконструкции существующих объектов инженерно-технического обеспечения в связи с изменением их местоположения на территории проектирования перечень координат характерных точек границ зон планируемого размещения линейных объектов, подлежащих реконструкции в связи с изменением их местоположения не представлено.

Условные обозначения:

- Граница территории, в отношении которой осуществляется подготовка проекта планировки
- Зона планируемого размещения линейного объекта
- Граница зон планируемого размещения линейного объекта
- Ось сети водоснабжения
- Номера характерных точек границ зон планируемого размещения линейного объекта
- Улично-дорожная сеть
- Наименования улиц
- Утвержденные красные линии
- Утвержденные красные линии линейных объектов
- Отменяемая красная линия
- Проектируемый колодец на сети

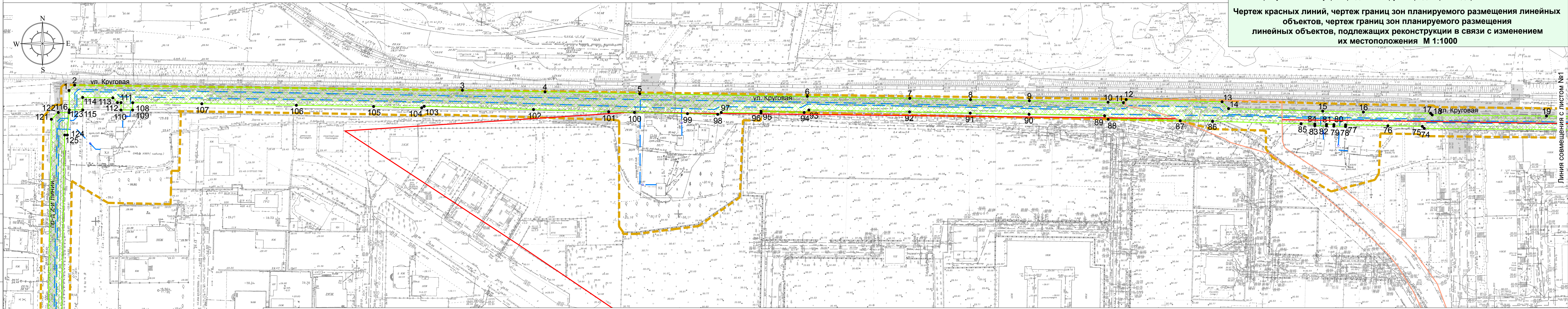


ЮГА-186-2022-ЛО-ППТ					
«Реконструкция сборного водовода водозабора «Ново-Западный», расположенного по ул. Круговой, пр. 2-й Линии, пр. 1-й Линии, до ул. им. Калыева, 194 в Прикубанском внутригородском округе города Краснодара					
Изм.	Кол.уч.	Лист	№ док.	Подп.	Дата
		Разраб.	Сарксан Л.Д.		09.22
Проект планировки территории					
		Стадия	Лист	Листов	
		П	1	5	
Чертеж красных линий, чертеж границ зон планируемого размещения линейных объектов, чертеж границ зон планируемого размещения линейных объектов, подлежащих реконструкции в связи с изменением их местоположения М 1:1000					
Н.контр.	Захаров			09.22	
ГИП	Яценко			09.22	



Документация по планировке территории (проект планировки территории и проект межевания территории) «Реконструкция сборного водовода водозабора «Ново-Западный», расположенного по ул. Круговой, пр. 2-й Линии, пр. 1-й Линии, до ул. им. Каляева, 194 в Прикубанском внутригородском округе города Краснодара

Чертеж красных линий, чертеж границ зон планируемого размещения линейных объектов, чертеж границ зон планируемого размещения линейных объектов, подлежащих реконструкции в связи с изменением их местоположения М 1:1000



Примечания:

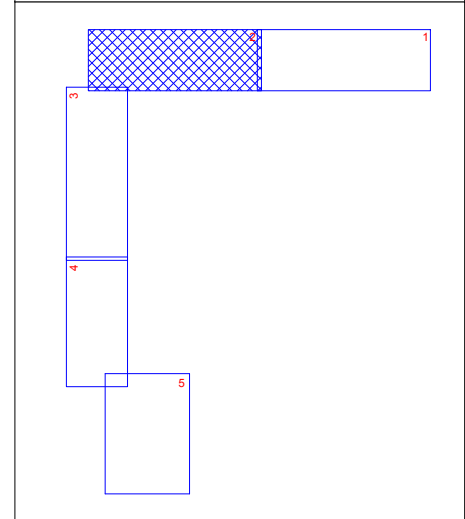
- Устанавливаемые красные линии** в границах территории, в отношении которой осуществляется подготовка проекта планировки, - отсутствуют.
- Номера характерных точек красных линий, в том числе начала и окончания красных линий, точек изменения описания красных линий, а также перечень координат характерных точек красных линий** не приводится в виду отсутствия устанавливаемых красных линий.
- Согласно Градостроительному кодексу РФ:
 - красные линии - линии, которые обозначают границы территорий общего пользования и подлежат установлению, изменению или отмене в документации по планировке территории;
 - территории общего пользования - территории, которыми беспрепятственно пользуется неограниченный круг лиц (в том числе площади, улицы, проезды, набережные, береговые полосы водных объектов общего пользования, скверы, бульвары).
 Следовательно линейный объект («Реконструкция сборного водовода водозабора «Ново-Западный», расположенного по ул. Круговой, пр. 2-й Линии, пр. 1-й Линии, до ул. им. Каляева, 194 в Прикубанском внутригородском округе города Краснодара), не является территорией общего пользования и не требует установления красных линий.
- Пояснительные надписи**, содержащие информацию о видах территорий общего пользования, для которых установлены и (или) устанавливаются красные линии, **отсутствуют** в связи с тем, что проектом предусмотрено размещение линейного объекта (инженерные сети водоснабжения), в отношении которого красные линии не подлежат установлению.
- Границы существующих элементов планировочной структуры** совпадают с существующими красными линиями.

- Границы планируемых элементов планировочной структуры** в границах территории, в отношении которой осуществляется подготовка проекта планировки - отсутствуют.
- Зоны планируемого размещения линейных объектов, подлежащих реконструкции в связи с изменением их местоположения из зон планируемого размещения линейного объекта**, отсутствуют, в связи с тем, что при пересечении с подземными и надземными инженерными коммуникациями расстояния по вертикали и горизонтали выдержаны в соответствии с требованиями СП 42.13330.2016 «Градостроительство. Планировка и застройка городских и сельских поселений». Следовательно, существующие инженерные сети не препятствуют прокладке и не требуют реконструкции существующих сетей.

Ввиду отсутствия необходимости в реконструкции существующих объектов инженерно-технического обеспечения в связи с изменением их местоположения на территории проектирования перечень координат характерных точек границ зон планируемого размещения линейных объектов, подлежащих реконструкции в связи с изменением их местоположения не представлено.

- Условные обозначения:**
- Граница территории, в отношении которой осуществляется подготовка проекта планировки
 - Зона планируемого размещения линейного объекта
 - Граница зон планируемого размещения линейного объекта
 - Ось сети водоснабжения
 - Номера характерных точек границ зон планируемого размещения линейного объекта
 - Улично-дорожная сеть
 - Наименования улиц
 - Утвержденные красные линии
 - Утвержденные красные линии линейных объектов
 - Отменяемая красная линия
 - Проектируемый колодец на сети

Схема расположения листов



ЮГА-186-2022-ЛО-ППТ					
«Реконструкция сборного водовода водозабора «Ново-Западный», расположенного по ул. Круговой, пр. 2-й Линии, пр. 1-й Линии, до ул. им. Каляева, 194 в Прикубанском внутригородском округе города Краснодара					
Изм.	Кол.уч.	Лист	№ док.	Подп.	Дата
		Разраб.	Сарксян Л.Д.	<i>[Signature]</i>	09.22
		Н.контр.	Захаров	<i>[Signature]</i>	09.22
		ГИП	Яценко	<i>[Signature]</i>	09.22
		Проект планировки территории		Стадия	Лист
				П	2
				Листов	
				5	
Чертеж красных линий, чертеж границ зон планируемого размещения линейных объектов, чертеж границ зон планируемого размещения линейных объектов, подлежащих реконструкции в связи с изменением их местоположения М 1:1000					
 ЮГ ГЕО АЛЬЯНС ООО СРО «ЮГ-ВОДКАНС» ПРОЕКТИРОВАНИЕ СРО № 16-46/2018					

Согласовано

Взам. инв. №

Подп. и дата

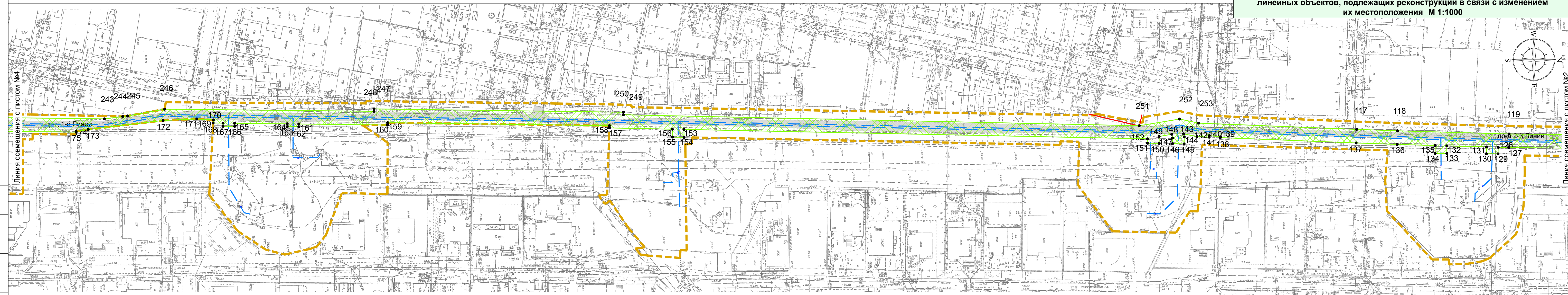
Инв. № подл.

Линия совмещения с листом №3

Линия совмещения с листом №4

Документация по планировке территории (проект планировки территории и проект межевания территории) «Реконструкция сборного водовода водозабора «Ново-Западный», расположенного по ул. Круговой, пр. 2-й Линии, пр. 1-й Линии, до ул. им. Каляева, 194 в Прикубанском внутригородском округе города Краснодара

Чертеж красных линий, чертеж границ зон планируемого размещения линейных объектов, чертеж границ зон планируемого размещения линейных объектов, подлежащих реконструкции в связи с изменением их местоположения М 1:1000



Примечания:

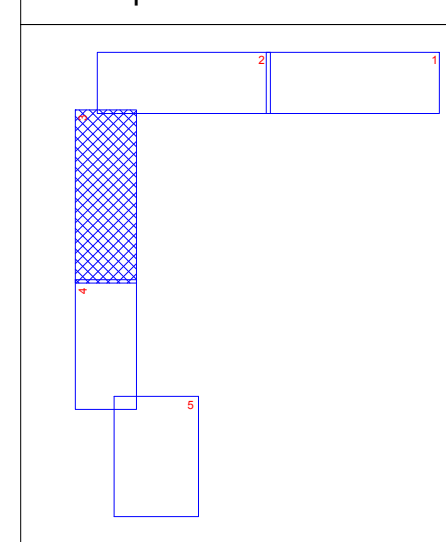
- Устанавливаемые красные линии** в границах территории, в отношении которой осуществляется подготовка проекта планировки, - отсутствуют.
- Номера характерных точек красных линий, в том числе начала и окончания красных линий, точек изменения описания красных линий, а также перечень координат характерных точек красных линий** не приводится в виду отсутствия устанавливаемых красных линий.
- Согласно Градостроительному кодексу РФ:
 - красные линии - линии, которые обозначают границы территорий общего пользования и подлежат установлению, изменению или отмене в документации по планировке территории;
 - территории общего пользования - территории, которыми беспрепятственно пользуется неограниченный круг лиц (в том числе площади, улицы, проезды, набережные, береговые полосы водных объектов общего пользования, скверы, бульвары).
 Следовательно линейный объект («Реконструкция сборного водовода водозабора «Ново-Западный», расположенного по ул. Круговой, пр. 2-й Линии, пр. 1-й Линии, до ул. им. Каляева, 194 в Прикубанском внутригородском округе города Краснодара), не является территорией общего пользования и не требует установления красных линий.
- Пояснительные надписи**, содержащие информацию о видах территорий общего пользования, для которых установлены и (или) устанавливаются красные линии, **отсутствуют** в связи с тем, что проектом предусмотрено размещение линейного объекта (инженерные сети водоснабжения), в отношении которого красные линии не подлежат установлению.
- Границы существующих элементов планировочной структуры** совпадают с существующими красными линиями.

- Границы планируемых элементов планировочной структуры** в границах территории, в отношении которой осуществляется подготовка проекта планировки - отсутствуют.
- Зоны планируемого размещения линейных объектов, подлежащих реконструкции в связи с изменением их местоположения из зон планируемого размещения линейного объекта**, отсутствуют, в связи с тем, что при пересечении с подземными и надземными инженерными коммуникациями расстояния по вертикали и горизонтали выдержаны в соответствии с требованиями СП 42.13330.2016 "Градостроительство. Планировка и застройка городских и сельских поселений". Следовательно, существующие инженерные сети не препятствуют прокладке и не требуется реконструкция существующих сетей.

Ввиду отсутствия необходимости в реконструкции существующих объектов инженерно-технического обеспечения в связи с изменением их местоположения на территории проектирования перечень координат характерных точек границ зон планируемого размещения линейных объектов, подлежащих реконструкции в связи с изменением их местоположения не представлено.

- Условные обозначения:**
- Граница территории, в отношении которой осуществляется подготовка проекта планировки
 - Зона планируемого размещения линейного объекта
 - Граница зон планируемого размещения линейного объекта
 - Ось сети водоснабжения
 - Номера характерных точек границ зон планируемого размещения линейного объекта
 - Улично-дорожная сеть
 - Наименования улиц
 - Утвержденные красные линии
 - Утвержденные красные линии линейных объектов
 - Отменяемая красная линия
 - Проектируемый колодец на сети

Схема расположения листов



ЮГА-186-2022-ЛО-ППТ					
«Реконструкция сборного водовода водозабора «Ново-Западный», расположенного по ул. Круговой, пр. 2-й Линии, пр. 1-й Линии, до ул. им. Каляева, 194 в Прикубанском внутригородском округе города Краснодара					
Изм.	Кол.уч.	Лист	№ док.	Подп.	Дата
Разраб.	Сарксян Л.Д.				09.22
Проект планировки территории					
		Стадия	Лист	Листов	
		П	3	5	
Чертеж красных линий, чертеж границ зон планируемого размещения линейных объектов, чертеж границ зон планируемого размещения линейных объектов, подлежащих реконструкции в связи с изменением их местоположения М 1:1000					
Н.контр.	Захаров				09.22
ГИП	Яценко				09.22

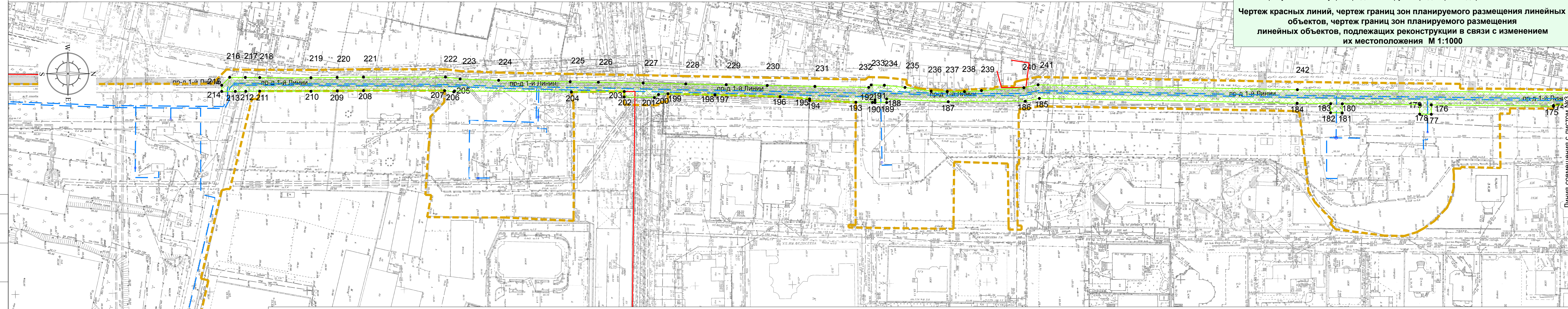


Согласовано
Взам. инв. №
Подп. и дата
Инв. № подл.

Документация по планировке территории (проект планировки территории и проект межевания территории) «Реконструкция сборного водовода водозабора «Ново-Западный», расположенного по ул. Круговой, пр. 2-й Линии, пр. 1-й Линии, до ул. им. Каляева, 194 в Прикубанском внутригородском округе города Краснодара



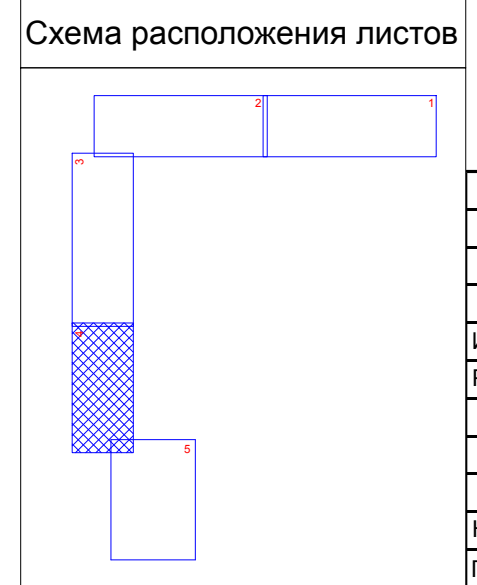
Чертеж красных линий, чертеж границ зон планируемого размещения линейных объектов, чертеж границ зон планируемого размещения линейных объектов, подлежащих реконструкции в связи с изменением их местоположения М 1:1000



Примечания:
 1. **Устанавливаемые красные линии** в границах территории, в отношении которой осуществляется подготовка проекта планировки, - отсутствуют.
 2. **Номера характерных точек красных линий, в том числе начала и окончания красных линий, точек изменения описания красных линий, а также перечень координат характерных точек красных линий** не приводится в виду отсутствия устанавливаемых красных линий.
 3. Согласно Градостроительному кодексу РФ:
 - красные линии - линии, которые обозначают границы территорий общего пользования и подлежат установлению, изменению или отмене в документации по планировке территории;
 - территории общего пользования - территории, которыми беспрепятственно пользуется неограниченный круг лиц (в том числе площади, улицы, проезды, набережные, береговые полосы водных объектов общего пользования, скверы, бульвары).
 Следовательно линейный объект («Реконструкция сборного водовода водозабора «Ново-Западный», расположенного по ул. Круговой, пр. 2-й Линии, пр. 1-й Линии, до ул. им. Каляева, 194 в Прикубанском внутригородском округе города Краснодара), не является территорией общего пользования и не требует установления красных линий.
 4. **Пояснительные надписи**, содержащие информацию о видах территорий общего пользования, для которых установлены и (или) устанавливаются красные линии, **отсутствуют** в связи с тем, что проектом предусмотрено размещение линейного объекта (инженерные сети водоснабжения), в отношении которого красные линии не подлежат установлению.
 5. **Границы существующих элементов планировочной структуры** совпадают с существующими красными линиями.

6. **Границы планируемых элементов планировочной структуры** в границах территории, в отношении которой осуществляется подготовка проекта планировки - отсутствуют.
 7. **Зоны планируемого размещения линейных объектов, подлежащих реконструкции в связи с изменением их местоположения из зон планируемого размещения линейного объекта**, отсутствуют, в связи с тем, что при пересечении с подземными и надземными инженерными коммуникациями расстояния по вертикали и горизонтали выдержаны в соответствии с требованиями СП 42.13330.2016 «Градостроительство. Планировка и застройка городских и сельских поселений». Следовательно, существующие инженерные сети не препятствуют прокладке и не требуется реконструкция существующих сетей.
 Ввиду отсутствия необходимости в реконструкции существующих объектов инженерно-технического обеспечения в связи с изменением их местоположения на территории проектирования перечень характерных точек границ зон планируемого размещения линейных объектов, подлежащих реконструкции в связи с изменением их местоположения не представлено.

- Условные обозначения:**
- Граница территории, в отношении которой осуществляется подготовка проекта планировки
 - Зона планируемого размещения линейного объекта
 - Граница зон планируемого размещения линейного объекта
 - Ось сети водоснабжения
 - Номера характерных точек границ зон планируемого размещения линейного объекта
 - Улично-дорожная сеть
 - Наименования улиц
 - Утвержденные красные линии
 - Утвержденные красные линии линейных объектов
 - Отменяемая красная линия
 - Проектируемый колодец на сети



ЮГА-186-2022-ЛО-ППТ					
«Реконструкция сборного водовода водозабора «Ново-Западный», расположенного по ул. Круговой, пр. 2-й Линии, пр. 1-й Линии, до ул. им. Каляева, 194 в Прикубанском внутригородском округе города Краснодара					
Изм.	Кол.уч.	Лист	№ док.	Подп.	Дата
		Разраб.	Сарксян Л.Д.		09.22
Проект планировки территории					
		Стадия	Лист	Листов	
		П	4	5	
Чертеж красных линий, чертеж границ зон планируемого размещения линейных объектов, чертеж границ зон планируемого размещения линейных объектов, подлежащих реконструкции в связи с изменением их местоположения М 1:1000					
Н.контр.	Захаров		09.22		
ГИП	Яценко		09.22		



Согласовано
 Взам. инв. №
 Подп. и дата
 Инв. № подл.

Линия совмещения с листом №2

Документация по планировке территории (проект планировки территории и проект межевания территории) «Реконструкция сборного водовода водозабора «Ново-Западный», расположенного по ул. Круговой, пр. 2-й Линии, пр. 1-й Линии, до ул. им. Каляева, 194 в Прикубанском внутригородском округе города Краснодара



Чертеж красных линий, чертеж границ зон планируемого размещения линейных объектов, чертеж границ зон планируемого размещения линейных объектов, подлежащих реконструкции в связи с изменением их местоположения М 1:1000

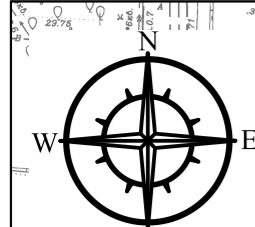
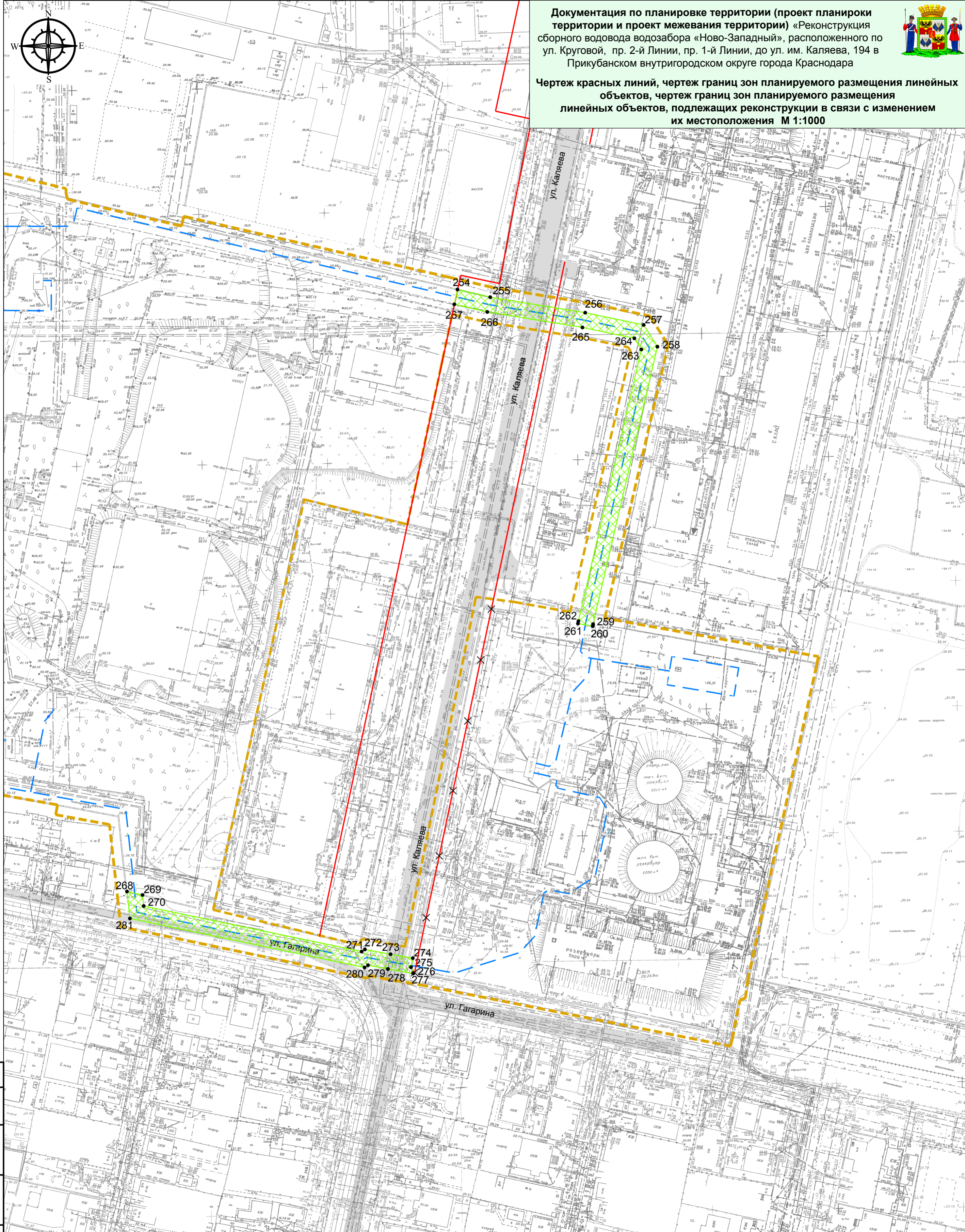
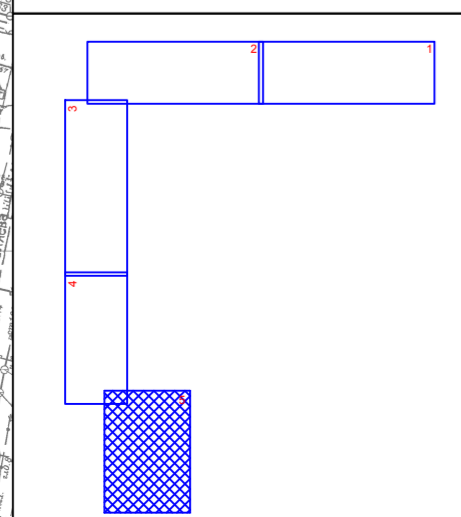


Схема расположения листов



Условные обозначения:

- Граница территории, в отношении которой осуществляется подготовка проекта планировки
- Зона планируемого размещения линейного объекта
- Граница зон планируемого размещения линейного объекта
- Ось сети водоснабжения
- Номера характерных точек границ зон планируемого размещения линейного объекта
- Улично-дорожная сеть
- Наименования улиц
- Утвержденные красные линии
- Утвержденные красные линии линейных объектов
- Отменяемая красная линия
- Проектируемый колодец на сети

Согласовано

Изм. № подл. Подп. и дата. Взам. инв. №

Изм.	Кол.уч.	Лист	№ док.	Подп.	Дата
Разраб.	Сарксян Л.Д.				09.22
Н.контр.	Захаров				09.22
ГИП	Яценко				09.22

ЮГА-186-2022-ЛО-ППТ

«Реконструкция сборного водовода водозабора «Ново-Западный», расположенного по ул. Круговой, пр. 2-й Линии, пр. 1-й Линии, до ул. им. Каляева, 194 в Прикубанском внутригородском округе города Краснодара

Проект планировки территории

Стадия	Лист	Листов
П	5	5

Чертеж красных линий, чертеж границ зон планируемого размещения линейных объектов, чертеж границ зон планируемого размещения линейных объектов, подлежащих реконструкции в связи с изменением их местоположения М 1:1000

