





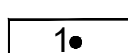


Условные обозначения

-  границы территории, в отношении которой осуществляется подготовка проекта планировки
-  границы зон планируемого размещения линейного объекта (автомобильной дороги, сетей инженерно-технического обеспечения)
-  зеленые насаждения специального назначения
-  улицы и дороги с асфальтовым покрытием
-  тротуар
-  проектируемые сети наружного электроосвещения (подземные кабельные линии электропередач)
-  1• характерная точка границ зоны планируемого размещения линейного объекта, номер

Примечания:

1. Зоны планируемого размещения линейных объектов, подлежащих реконструкции в связи с изменением их местоположения из зон планируемого размещения линейного объекта (автомобильной дороги, сетей инженерно-технического обеспечения), отсутствуют, в связи с тем, что при пересечении с подземными и надземными инженерными коммуникациями расстояния по вертикали и горизонтали выдержаны в соответствии с требованиями СП 42.13330.2016 "Градостроительство. Планировка и застройка городских и сельских поселений". Следовательно, существующие инженерные сети не препятствуют прокладке проектируемых автомобильной дороги, сетей инженерно - технического обеспечения и не требуется реконструкция существующих сетей.
2. Граница объекта капитального строительства совпадает с границей зон планируемого размещения линейного объекта (автомобильной дороги, сетей инженерно-технического обеспечения).

						МЗ - 886/2022-ДПТ/ЛО			
						Документация по планировке территории (проект планировки территории и проект межевания территории) для размещения линейного объекта (автомобильной дороги, сетей инженерно-технического обеспечения) по перулку Светлому от ул.Светлой до ул.Норковой в поселке Знаменском муниципального образования город Краснодар			
<i>Изм.</i>	<i>Кол. уч</i>	<i>Лист</i>	<i>№ док.</i>	<i>Подпись</i>	<i>Дата</i>	Проект планировки территории Основная часть	<i>стадия</i>	<i>лист</i>	<i>листов</i>
							ДПТ	2	
						Чертеж границ зон планируемого размещения линейных объектов. М1:1000	МБУ "Институт Горкадастпроект"		