

**Россия**  
**Муниципальное бюджетное учреждение**  
**«Институт Горкадастрпроект»**  
**муниципального образования город Краснодар**  
350000, г. Краснодар, ул. Красная, 89/3  
ИНН 2310200324 КПП 230801001  
ОГРН 1172375034842

**Документация по планировке территории (проекта планировки территории и проекта межевания территории) для размещения линейного объекта (автомобильной дороги, сетей инженерно-технического обеспечения) по улице им. Дзержинского, от жилого дома № 215 по улице им. Дзержинского до улицы им. Ушакова, по улице им. Дзержинского, от улицы им. Богдана Хмельницкого до улицы им. Федора Лузана, в муниципальном образовании город Краснодар**

**МЗ-1066/2021-ДПТ/ЛО**  
**ПРОЕКТ МЕЖЕВАНИЯ ТЕРРИТОРИИ**

**Основная часть**  
Текстовая часть  
Графическая часть  
**Материалы по обоснованию**  
Пояснительная записка  
Графическая часть

**Том 3**  
(листы 9-10)

Краснодар 2022

Россия  
Муниципальное бюджетное учреждение  
«Институт Горкадастрпроект»  
муниципального образования город Краснодар  
350000, г. Краснодар, ул. Красная, 89/3  
ИНН 2310200324 КПП 230801001  
ОГРН 1172375034842

Заказчик: МКУ «Центр мониторинга дорожного движения и транспорта»

Документация по планировке территории (проекта планировки территории и проекта межевания территории) для размещения линейного объекта (автомобильной дороги, сетей инженерно-технического обеспечения) по улице им. Дзержинского, от жилого дома № 215 по улице им. Дзержинского до улицы им. Ушакова, по улице им. Дзержинского, от улицы им. Богдана Хмельницкого до улицы им. Федора Лузана, в муниципальном образовании город Краснодар

**МЗ-1066/2021-ДПТ/ЛО**  
**ПРОЕКТ МЕЖЕВАНИЯ ТЕРРИТОРИИ**

**Основная часть**  
Текстовая часть  
Графическая часть  
**Материалы по обоснованию**  
Пояснительная записка  
Графическая часть

**Том 3**  
(листы 9-10)

Директор

Начальник отдела




Д.С.Зайцев

Д.Е. Сечь

Краснодар 2022


Обозначение	Наименование	Примечание
МЗ-1066/2021-ДПТ/ЛО-С 3	Содержание тома	
МЗ-1066/2021-ДПТ/ЛО-СГ	Состав градостроительной документации	
МЗ-1066/2021-ДПТ/ЛО-ПЗ 3	Проект межевания территории	
	<p><b>Основная часть</b>            Раздел 2 «Проект межевания территории. Текстовая часть»</p> <p>1 Проектное решение            2 Перечень земельных участков            3 Перечень координат характерных точек образуемых земельных участков            4 Перечень координат характерных точек устанавливаемого публичного сервитута            5 Сведения о границах территории, применительно к которой осуществляется подготовка проекта межевания            6 Вид разрешенного использования образуемых земельных участков</p> <p><b>Материалы по обоснованию</b>            Раздел 4 «Материалы по обоснованию проекта межевания территории. Пояснительная записка»</p> <p>1 Обоснование определения местоположения границ образуемого земельного участка            2 Обоснование способа образования земельного участка            3 Обоснование определения размеров образуемого земельного участка            4 Обоснование определения границ публичного сервитута, подлежащего установлению в соответствии с законодательством Российской Федерации</p>	

<b>МЗ-1066/2021-ДПТ/ЛО-С 3</b>					
Изм.	Кол.уч	Лист	№ док	Подпись	Дата
					05.22
Нач.отдела	Сечь				
Глав. спец.	Бойченко				05.22
Содержание тома					
		Стадия	Лист	Листов	
		ДПТ	3	46	
МБУ «Институт Горкадастрпроект»					

Обозначение	Наименование	Примечание																		
<p>M3-1066/2021-ДПТ/ЛО лист 9</p> <p>M3-1066/2021-ДПТ/ЛО лист 10</p>	<p><b>ИСХОДНЫЕ ДОКУМЕНТЫ:</b></p> <ul style="list-style-type: none"> <li>- Постановление администрации муниципального образования город Краснодар от 13.07.2021г. №2924 «О разрешении подготовки документации по планировке территории (проекта планировки и проекта межевания территории) для размещения линейного объекта (автомобильной дороги, сетей инженерно-технического обеспечения) по улице им. Дзержинского, от жилого дома № 215 по улице им. Дзержинского до улицы им. Ушакова, по улице им. Дзержинского, от улицы им. Богдана Хмельницкого до улицы им. Федора Лузана, в муниципальном образовании город Краснодар»;</li> <li>- Техническое задание на выполнение работ по подготовке документации по планировке территории от МКУ «Центр мониторинга дорожного движения и транспорта».</li> <li>- сведения государственной информационной системы обеспечения градостроительной деятельности муниципального образования город Краснодар № 29/20141-1 от 29.12.2021г. (далее – сведения ГИСОГД);</li> <li>- сведения управления государственной охраны объектов культурного наследия Краснодарского края от 01.09.2021 № 78-19-13751/21;</li> <li>- сведения Единого государственного реестра недвижимости.</li> </ul> <p><b>Основная часть</b> Раздел 1 «Проект межевания территории. Графическая часть»</p> <p>Чертеж межевания территории. М 1:2000</p> <p><b>Материалы по обоснованию</b> Раздел 3 «Материалы по обоснованию проекта межевания территории. Графическая часть»</p> <p>Чертеж обоснования проекта межевания территории. М 1:2000</p>																			
<table border="1" style="width: 100%; height: 50px;"> <tr><td style="width: 25px;"> </td><td style="width: 25px;"> </td><td style="width: 25px;"> </td><td style="width: 25px;"> </td><td style="width: 25px;"> </td><td style="width: 25px;"> </td></tr> <tr><td> </td><td> </td><td> </td><td> </td><td> </td><td> </td></tr> <tr><td> </td><td> </td><td> </td><td> </td><td> </td><td> </td></tr> </table>																			<p><b>M3-1066/2021-ДПТ/ЛО-С 3</b></p>	<p>Лист <b>4</b></p>



Номер тома	Обозначение	Наименование	Примечание
1	МЗ-1066/2021-ДПТ/ЛО (листы 1-2)	<b>Проект планировки территории</b> <i>Основная часть</i> Положение о размещении линейных объектов Графическая часть	
2	МЗ-1066/2021-ДПТ/ЛО (листы 3-8)	<b>Проект планировки территории</b> <i>Материалы по обоснованию</i> Пояснительная записка Графическая часть	
3	МЗ-1066/2021-ДПТ/ЛО (листы 9-10)	<b>Проект межевания территории</b> <i>Основная часть</i> Текстовая часть Графическая часть <i>Материалы по обоснованию</i> Пояснительная записка Графическая часть	

						<b>МЗ-1066/2021-ДПТ/ЛО-СГ</b>			
Изм.	Кол.уч	Лист	№ док	Подпись	Дата				
					05.22	Состав градостроительной документации	Стадия	Лист	Листов
Нач.отдела	Сечь						ДПТ	5	46
							МБУ «Институт Горкадастрпроект»		

## Основная часть



Раздел 2 «Проект межевания территории. Текстовая часть»

### 1 Проектное решение

Настоящий проект межевания территории выполнен в отношении линейного объекта - автомобильной дороги, сетей инженерно-технического обеспечения - по улице им. Дзержинского, от жилого дома № 215 по улице им. Дзержинского до улицы им. Ушакова, по улице им. Дзержинского, от улицы им. Богдана Хмельницкого до улицы им. Федора Лузана, в муниципальном образовании город Краснодар.

Разработка документации выполнена на основании следующих нормативно - правовых документов:

- Градостроительный кодекс РФ от 29.12.2004г. № 190-ФЗ;
- Земельный кодекс РФ от 25.10.2001г. № 136-ФЗ;
- федеральный закон «О государственной регистрации недвижимости» от 13.07.2015 № 218-ФЗ;
- федеральный закон «О кадастровой деятельности» от 24.07.2007 № 221-ФЗ;
- решение городской Думы Краснодара от 30.01.2007 № 19 п.6 «Об утверждении правил землепользования и застройки на территории муниципального образования город Краснодар»;
- постановление Правительства Российской Федерации от 12.05.2017 №564 «Об утверждении положения о составе и содержании документации по планировке территории, предусматривающей размещение одного или нескольких линейных объектов».

						<b>МЗ-1066/2021-ДПТ/ЛО-ПЗ 3</b>		
Изм.	Кол.уч	Лист	№ док	Подпись	Дата	Стадия	Лист	Листов
Нач.отдела	Сечь				05.22	ДПТ	6	46
Глав. спец.	Бойченко				05.22	МБУ «Институт Горкадастрпроект»		
Пояснительная записка								



Условный номер образуемого земельного участка (ЗУ)	Номера характерных точек образуемых ЗУ	Кадастровый номер ЗУ, из которых образуются ЗУ	Площадь образуемого ЗУ, кв.м	Способ образования ЗУ	Сведения об отнесении (не отнесении) образуемого ЗУ к территории общего пользования
:ЗУ14	Точки 265-269	земли, государственная собственность на которые не разграничена, на территории МО г. Краснодар	55	образование земельных участков из земель, государственная собственность на которые не разграничена, на территории МО г. Краснодар	относится
:ЗУ15	Точки 270-273	земли, государственная собственность на которые не разграничена, на территории МО г. Краснодар	475	образование земельных участков из земель, государственная собственность на которые не разграничена, на территории МО г. Краснодар	относится
:ЗУ16	Точки 274-299	земли, государственная собственность на которые не разграничена, на территории МО г. Краснодар	5136	образование земельных участков из земель, государственная собственность на которые не разграничена, на территории МО г. Краснодар	относится
:ЗУ17	Точки 300-366	земли, государственная собственность на которые не разграничена, на территории МО г. Краснодар	923	образование земельных участков из земель, государственная собственность на которые не разграничена, на территории МО г. Краснодар	относится
:ЗУ18	Точки 327-318, 367, 340-328	земли, государственная собственность на которые не разграничена, на территории МО г. Краснодар	493	образование земельных участков из земель, государственная собственность на которые не разграничена, на территории МО г. Краснодар	относится
:ЗУ19	Точки 368-379	земли, государственная собственность на которые не разграничена, на территории МО г. Краснодар	490	образование земельных участков из земель, государственная собственность на которые не разграничена, на территории МО г. Краснодар	относится
:ЗУ20	Точки 380-389, 376-368, 390	земли, государственная собственность на которые не разграничена, на территории МО г. Краснодар	801	образование земельных участков из земель, государственная собственность на которые не разграничена, на территории МО г. Краснодар	относится
:ЗУ21	Точки 391-393	земли, государственная собственность на которые не разграничена, на территории МО г. Краснодар	36	образование земельных участков из земель, государственная собственность на которые не разграничена, на территории МО г. Краснодар	относится
:110:ЗУ1	Точки 24-20, 394, 25	23:43:0201001:110	169	образование земельного участка для размещения объекта местного значения – автомобильной дороги из земельного участка, находящегося в собственности сторонних землепользователей, подлежащего изъятию для муниципальных нужд, путём раздела исходного земельного участка	относится
:221:ЗУ1	Точки 79-75, 395	23:43:0127004:221	227	образование земельного участка для размещения объекта местного значения – автомобильной дороги из земельного участка, находящегося в собственности сторонних землепользователей, подлежащего изъятию для муниципальных нужд, путём раздела исходного земельного участка	относится
:31:ЗУ1	Точки 41, 396-402, 64-42	23:43:0139077:31	5549	образование земельного участка для размещения объекта местного значения – автомобильной дороги из земельного участка, находящегося в собственности сторонних землепользователей, подлежащего изъятию для муниципальных нужд, путём раздела исходного земельного участка	относится
:1:ЗУ1	Точки 159, 403-407, 183, 182, 185, 184, 408-412, 160	23:43:0139098:1	609	образование земельного участка для размещения объекта местного значения – автомобильной дороги из земельного участка, находящегося в собственности сторонних землепользователей, подлежащего изъятию для муниципальных нужд, путём раздела исходного земельного участка	относится

--	--	--	--	--	--	--	--	--	--



Условный номер образуемого земельного участка (ЗУ)	Номера характерных точек образуемых ЗУ	Кадастровый номер ЗУ, из которых образуются ЗУ	Площадь образуемого ЗУ, кв.м	Способ образования ЗУ	Сведения об отнесении (не отнесении) образуемого ЗУ к территории общего пользования
:9:ЗУ1	Точки 157, 413, 414, 403, 158	23:43:0139098:9	211	образование земельного участка для размещения объекта местного значения – автомобильной дороги из земельного участка, находящегося в собственности сторонних землепользователей, подлежащего изъятию для муниципальных нужд, путём раздела исходного земельного участка	относится
:1:ЗУ2	Точки 155, 154, 415-422, 414, 413, 157, 156	23:43:0139098:1	2871	образование земельного участка для размещения объекта местного значения – автомобильной дороги из земельного участка, находящегося в собственности сторонних землепользователей, подлежащего изъятию для муниципальных нужд, путём раздела исходного земельного участка	относится
:22:ЗУ1	Точки 150-147, 153-151	23:43:0139098:22	226	образование земельного участка для размещения объекта местного значения – автомобильной дороги из земельного участка, находящегося в собственности сторонних землепользователей, подлежащего изъятию для муниципальных нужд, путём раздела исходного земельного участка	относится
:10:ЗУ1	Точки 139, 141, 140	23:43:0139029:10	835	образование земельного участка для размещения объекта местного значения – автомобильной дороги из земельного участка, находящегося в собственности сторонних землепользователей, подлежащего изъятию для муниципальных нужд, путём раздела исходного земельного участка	относится
:15:ЗУ1	Точки 230, 423, 232, 231	23:43:0128002:15	957	образование земельного участка для размещения объекта местного значения – автомобильной дороги из земельного участка, находящегося в собственности сторонних землепользователей, подлежащего изъятию для муниципальных нужд, путём раздела исходного земельного участка	относится
:15:ЗУ2	Точки 254, 424-429, 255	23:43:0128002:15	1735	образование земельного участка для размещения объекта местного значения – автомобильной дороги из земельного участка, находящегося в собственности сторонних землепользователей, подлежащего изъятию для муниципальных нужд, путём раздела исходного земельного участка	относится
:310:ЗУ1	Точки 252-249, 426-424, 254, 253	23:43:0128002:310	91	образование земельного участка для размещения объекта местного значения – автомобильной дороги из земельного участка, находящегося в собственности сторонних землепользователей, подлежащего изъятию для муниципальных нужд, путём раздела исходного земельного участка	относится
:309:ЗУ1	Точки 244, 230, 269-267, 248-245	23:43:0128002:309	192	образование земельного участка для размещения объекта местного значения – автомобильной дороги из земельного участка, находящегося в собственности сторонних землепользователей, подлежащего изъятию для муниципальных нужд, путём раздела исходного земельного участка	относится
:24275:ЗУ1	Точки 431, 432, 266, 433, 434, 242	23:43:0000000:24275	328	образование земельного участка для размещения объекта местного значения – автомобильной дороги из земельного участка, находящегося в собственности сторонних землепользователей, подлежащего изъятию для муниципальных нужд, путём раздела исходного земельного участка	относится

--	--	--	--	--	--	--	--	--	--

Условный номер образуемого земельного участка (ЗУ)	Номера характерных точек образуемых ЗУ	Кадастровый номер ЗУ, из которых образуются ЗУ	Площадь образуемого ЗУ, кв.м	Способ образования ЗУ	Сведения об отнесении (не отнесении) образуемого ЗУ к территории общего пользования
:7:ЗУ1	Точки 305, 304, 435, 311-306	23:43:0128002:7	3511	образование земельного участка для размещения объекта местного значения – автомобильной дороги из земельного участка, находящегося в собственности сторонних землепользователей, подлежащего изъятию для муниципальных нужд, путём раздела исходного земельного участка	относится

Таблица 2 - Сведения о земельных участках, право собственности на которые не зарегистрировано, подлежащие передаче в постоянное (бессрочное) пользование МКУ «Центр мониторинга дорожного движения и транспорта» в целях размещения объекта местного значения - автомобильной дороги

№ п/п	Кадастровый номер земельного участка	Площадь ЗУ, кв.м	Местоположение	Категория земель	Вид разрешенного использования
1	23:43:0000000:24134	186 +/- 5	Краснодарский край, г Краснодар, ул им. Дзержинского	Земли населенных пунктов	Предоставление коммунальных услуг
2	23:43:0000000:24119	135 +/- 4	Российская Федерация, Краснодарский край, городской округ город Краснодар, город Краснодар, ул. им. Дзержинского	Земли населенных пунктов	Предоставление коммунальных услуг
3	23:43:0000000:24125	56 +/- 3	Краснодарский край, г Краснодар, ул им. Дзержинского	Земли населенных пунктов	Предоставление коммунальных услуг
4	23:43:0128002:3	4341.8	край Краснодарский, г. Краснодар, Прикубанский внутригородской округ, ул. Дзержинского	Земли населенных пунктов	Для сельскохозяйственного использования
5	23:43:0000000:23906	34180 +/- 65	Краснодарский край, г Краснодар, ул. Кореновская	Земли населенных пунктов	Улично-дорожная сеть

Таблица 3 – Сведения о земельном участке, находящийся в собственности муниципального образования г. Краснодар и постоянном бессрочном пользовании Муниципального Казенного Учреждения муниципального образования город Краснодар "Центр мониторинга дорожного движения и транспорта"

№ п/п	Кадастровый номер ЗУ	Площадь ЗУ, кв.м	Местоположение	Категория земель	Разрешенное использование
1	23:43:0000000:14020	139047 +/- 131	Краснодарский край, г. Краснодар, Прикубанский внутригородской округ, ул. им. Дзержинского, от ул. Западный Обход до ул. им. Фёдора Лузана.	Земли населенных пунктов	для эксплуатации автомобильной дороги

--	--	--	--	--	--

Таблица 4 – Сведения о земельном участке, находящегося в собственности муниципального образования город Краснодар и постоянном бессрочном пользовании муниципальное казенное учреждение "Управление коммунального хозяйства и благоустройства" муниципального образования город Краснодар

№ п/п	Кадастровый номер ЗУ	Площадь ЗУ, кв.м	Местоположение	Категория земель	Разрешенное использование
1	23:43:0119010:1965	2322 +/- 9.77	Краснодарский край, г. Краснодар, Прикубанский внутригородской округ, ул. им. Дзержинского, 201/В	Земли населенных пунктов	земельные участки (территории) общего пользования

Таблица 5 – Сведения о кадастровом номере существующего земельного участка, на котором линейный объект может быть размещен на условиях публичного сервитута

№ п/п	Кадастровый номер земельного участка учтенного в ГКН	Площадь ЗУ, кв.м	Вид права	Местоположение	Категория земель	Разрешенное использование	Номер устанавливаемого сервитута	Площадь устанавливаемого сервитута, кв.м
1	23:43:0000000:14025	45409 +/- 75	Собственность	Краснодарский край, г. Краснодар, ул. Волгоградская, д. 1/1	Земли населенных пунктов	для эксплуатации железнодорожных путей	:14025/чзу1	208

Примечания:

1. Целевое назначение лесов, вид (виды) разрешенного использования лесного участка, количественные и качественные характеристики лесного участка, сведений о нахождении лесного участка в границах особо защитных участков лесов- отсутствуют.
2. Условные номера образуемых земельных участков, кадастровые номера или иные ранее присвоенные государственные учетные номера существующих земельных участков, в отношении которых предполагается их резервирование и (или) изъятие для государственных и резервирование для муниципальных нужд, их адреса или описание местоположения, перечень и адреса расположенных на таких земельных участках объектов недвижимого имущества – отсутствует.
3. Образование земельных участков с условным номером :ЗУ5 и 23:43:0139077:31:ЗУ1 осуществляется после снятия с государственного кадастрового учёта сооружения с кадастровым номером 23:43:0139077:2891.
4. Категория земель образуемых земельных участков – земли населенных пунктов. Необходимость перевода земельных участков из состава земель одной категории в другую - отсутствует.

--	--	--	--	--	--	--	--

### 3 Перечень координат характерных точек образуемых земельных участков

Перечень координат характерных точек образуемых земельных участков приводится в таблице 6.

Таблица 6

Условный номер земельного участка :ЗУ1		
Площадь контура земельного участка :ЗУ1 231 кв.м.		
№ точек	Координаты	
	Х	У
1	482149.11	1378009.64
2	482148.81	1378021.64
3	482144.75	1378021.14
4	482139.9	1378016.64
5	482133.9	1378011.37
6	482125.43	1378006.21
7	482117.16	1378004.27
8	482109.74	1378001.77
9	482126.69	1378001.84
10	482126.71	1378004.67
11	482141.57	1378006.71
Условный номер земельного участка :ЗУ2		
Площадь контура земельного участка :ЗУ2 193 кв.м.		
№ точек	Координаты	
	Х	У
12	482337.99	1378024.51
13	482337.99	1378030.47
14	482299.63	1378029.74


№ точек	Координаты	
	X	Y
15	482299.56	1378033.43
16	482283.87	1378033.41
17	482284.14	1378024.61
18	482287.1	1378024.64
19	482287.09	1378024.05
20	482296.76	1378024.17
21	482296.72	1378029.52
22	482299.86	1378029.58
23	482327.44	1378030.15
24	482327.51	1378024.52
25	482327.51	1378024.52
26	482337.26	1378024.53

**Условный номер земельного участка :ЗУ3**

**Площадь контура земельного участка :ЗУ3 7 кв.м.**

№ точек	Координаты	
	X	Y
27	482330.63	1378051.31
28	482330.66	1378053.98
29	482327.87	1378054.05
30	482327.83	1378051.42

**Условный номер земельного участка :ЗУ4**

**Площадь контура земельного участка :ЗУ4 5 кв.м.**

№ точек	Координаты	
	X	Y
31	482437.29	1378025.74
32	482437.21	1378031.6
33	482436.93	1378053.24


№ точек	Координаты	
	X	Y
34	482436.9	1378057.84
35	482436.74	1378057.85
36	482437.13	1378025.74

**Условный номер земельного участка :ЗУ5**

**Площадь контура земельного участка :ЗУ5 1191 кв.м.**

№ точек	Координаты	
	X	Y
37	483224.72	1378161.04
38	483262.67	1378166.94
39	483262.72	1378166.95
40	483262.69	1378167.13
41	483215.42	1378159.67
42	483065.06	1378135.42
43	483013.57	1378127.36
44	483000.94	1378125.38
45	482971.78	1378120.81
46	482970.64	1378122.39
47	482964.15	1378121.45
48	482964.43	1378119.17
49	482954.1	1378117.88
50	482877.97	1378105.97
51	482877.85	1378105.53
52	482826.49	1378097.87
53	482825.98	1378097.2
54	482804.07	1378094.12
55	482800.73	1378093.8
56	482784.27	1378091.25
57	482780.95	1378090.3


№ точек	Координаты	
	X	Y
58	482764.41	1378087.84
59	482763.76	1378088.64
60	482755.84	1378087.31
61	482755.45	1378086.58
62	482521.48	1378051.68
63	482493.79	1378052.74
64	482494.44	1378061.95
65	482478.43	1378062.21
66	482477.63	1378057.93
67	482473.96	1378056.4
68	482446.82	1378057.58
69	482443.39	1378057.67
70	482443.42	1378053.32
71	482443.7	1378031.46
72	482443.77	1378025.66
73	482445.7	1378025.63
74	482445.61	1378030.25
75	482446.1	1378030.89
76	482447.36	1378032.56
77	482447.37	1378033.15
78	482535.53	1378035.91
79	482535.6	1378033.17
80	482535.66	1378030.86
81	482550.59	1378033.07
82	482550.81	1378031.24
83	482556.18	1378031.95
84	482567.98	1378033.51
85	482568.3	1378031.34
86	482616.06	1378038.55


№ точек	Координаты	
	X	Y
87	482616.91	1378033.55
88	482668.8	1378040.93
89	482668.33	1378044.04
90	482669.49	1378044.22
91	482669.01	1378047.14
92	482666.94	1378051.14
93	482634.81	1378046.1
94	482621.39	1378043.52
95	482560.57	1378034.91
96	482542.88	1378033.28
97	482536.55	1378033.48
98	482535.62	1378036.07
99	482447.44	1378033.23
100	482443.76	1378033.19
101	482443.48	1378057.32
102	482447.16	1378057.2
103	482474.59	1378055.23
104	482493.72	1378052.6
105	482521.43	1378051.5
106	482764.43	1378087.68
107	482781.12	1378090.23
108	482783.89	1378091.01
109	482826.12	1378097.09
110	482826.67	1378097.74
111	482877.93	1378105.4
112	482878.15	1378105.83
113	482954.68	1378117.83
114	482964.52	1378119.06
115	482964.29	1378121.39




№ точек	Координаты	
	X	Y
116	482970.58	1378122.21
117	482971.76	1378120.6
118	483038.67	1378130.89
119	483129.35	1378145.46
120	483197.08	1378156.12

**Условный номер земельного участка :ЗУ6**

**Площадь контура земельного участка :ЗУ6 3261 кв.м.**

№ точек	Координаты	
	X	Y
121	483138.7	1378114.78
122	483137.61	1378121.69
123	483137.58	1378121.82
124	483133.73	1378121.8
125	483121.12	1378120.26
126	483115.83	1378119.42
127	483081.5	1378114.13
128	483033.34	1378106.85
129	482829.57	1378075.69
130	482799.68	1378071.3
131	482752.03	1378063.72
132	482724.1	1378054.75
133	482716.89	1378051.43
134	482759.09	1378059.23
135	482758.9	1378060.44
136	482771.5	1378062.33
137	482812.95	1378068.54
138	482813.76	1378063.81


Условный номер земельного участка :ЗУ7

Площадь контура земельного участка :ЗУ7 877 кв.м.

№ точек	Координаты	
	X	Y
139	484000.29	1378288.54
140	483793.72	1378250.75
141	483790.26	1378258.2
142	483780.74	1378256.69
143	483742.14	1378251.63
144	483739.38	1378250.21
145	483736.32	1378247.07
146	483736.31	1378246.52
147	483707.8	1378243.26
148	483705.83	1378242.23
149	483703.94	1378239.75
150	483693.63	1378223.84
151	483681.2	1378222.01
152	483692.64	1378237.54
153	483694.6	1378244.47
154	483691.11	1378244.03
155	483681.53	1378232.92
156	483603.81	1378220.82
157	483431.12	1378193.11
158	483393.06	1378186.69
159	483393.06	1378186.7
160	483283.67	1378169.82
161	483283.71	1378169.56
162	483283.92	1378169.59
163	483303.77	1378172.71
164	483304.1	1378170.75

№ точек	Координаты	
	X	Y
165	483307.17	1378171.21
166	483306.86	1378173.15
167	483393.16	1378186.55
168	483431.42	1378193.01
169	483562.85	1378213.92
170	483562.88	1378213.72
171	483563.85	1378207.76
172	483564.84	1378207.92
173	483563.87	1378213.88
174	483563.84	1378214.06
175	483681.29	1378232.74
176	483690.1	1378234.25
177	483680.93	1378221.87
178	483693.73	1378223.75
179	483701.71	1378236.03
180	483793.84	1378250.6
181	484007.67	1378289.68

**Условный номер земельного участка :ЗУ8**

**Площадь контура земельного участка :ЗУ8 28 кв.м.**

№ точек	Координаты	
	X	Y
182	483346.48	1378182.95
183	483346.13	1378185.41
184	483334.85	1378183.56
185	483335.22	1378181.09


Условный номер земельного участка :ЗУ9

Площадь контура земельного участка :ЗУ9 306 кв.м.

№ точек	Координаты	
	X	Y
186	483987.89	1378238.07
187	483987.16	1378245.9
188	483945.2	1378239.47
189	483945.91	1378232.93

Условный номер земельного участка :ЗУ10

Площадь контура земельного участка :ЗУ10 1064 кв.м.

№ точек	Координаты	
	X	Y
190	484470.54	1378296.66
191	484470.35	1378297.77
192	484471.8	1378298.04
193	484469.98	1378307.08
194	484462.8	1378306.05
195	484443.88	1378303.68
196	484420.99	1378300.51
197	484422.03	1378299.57
198	484415.3	1378292.17
199	484408.08	1378298.73
200	484407.95	1378298.71
201	484401.25	1378304.88
202	484395.52	1378304.5
203	484385.6	1378290.72
204	484383.62	1378290.45
205	484385.45	1378277.13
206	484375.54	1378275.76

№ точек	Координаты	
	X	Y
207	484373.71	1378289.1
208	484359.87	1378287.22
209	484361.39	1378286.72
210	484365.67	1378282.31
211	484369.34	1378275.73
212	484377.33	1378274.99
213	484377.44	1378274.29
214	484395.75	1378276.46
215	484395.49	1378278.83
216	484422.11	1378282.09
217	484420.42	1378291.1
218	484442.49	1378294.68
219	484446.01	1378292.99
220	484460.94	1378294.88
-	-	-
221	484407.21	1378286.82
222	484406.79	1378292.63
223	484413.2	1378293.85
224	484401.14	1378304.8
225	484395.53	1378304.37
226	484385.66	1378290.59
227	484395.76	1378290.97
228	484397	1378285.45

**Условный номер земельного участка :ЗУ11**

**Площадь контура земельного участка :ЗУ11 18 кв.м.**

№ точек	Координаты	
	X	Y
229	484533.93	1378349.43


№ точек	Координаты	
	X	Y
230	484533.91	1378349.58
231	484468.62	1378339.2
232	484399.33	1378338.56
233	484398.13	1378347.12
234	484397.98	1378347.11
235	484399.23	1378338.44
236	484468.53	1378339.07

**Условный номер земельного участка :ЗУ12**

**Площадь контура земельного участка :ЗУ12 34 кв.м.**

№ точек	Координаты	
	X	Y
237	484967.96	1378400.33
238	484967.16	1378404.42
239	484959.12	1378402.82
240	484960.06	1378398.72

**Условный номер земельного участка :ЗУ13**

**Площадь контура земельного участка :ЗУ13 404 кв.м.**

№ точек	Координаты	
	X	Y
241	485162.53	1378480.38
242	485171.71	1378482.84
243	485160.95	1378480.62
244	485161.91	1378480.38
245	485136.25	1378474.07
246	485138.89	1378476.28
247	485140.01	1378480.25
248	485137.92	1378487.24


№ точек	Координаты	
	X	Y
249	485085.01	1378471.95
250	485084.12	1378467.78
251	485085.94	1378464.05
252	485088.52	1378462.5
253	485068.87	1378458.06
254	485072.94	1378459.89
255	484878.43	1378416.4
256	484878.45	1378416.28
257	485068.58	1378458.82
258	485068.7	1378457.88
259	485088.92	1378462.45
260	485086.06	1378464.16
261	485085.09	1378466.15
262	485139.77	1378479.97
263	485138.76	1378476.37
264	485135.66	1378473.77

**Условный номер земельного участка :ЗУ14**

**Площадь контура земельного участка :ЗУ14 55 кв.м.**

№ точек	Координаты	
	X	Y
265	485157.7	1378481.44
266	485156.81	1378492.69
267	485148.23	1378490.22
268	485150.28	1378487.57
269	485155.15	1378482.96


Условный номер земельного участка :ЗУ15

Площадь контура земельного участка :ЗУ15 475 кв.м.

№ точек	Координаты	
	X	Y
270	485278.69	1378453.18
271	485277.93	1378460.62
272	485164.27	1378442.69
273	485164.38	1378441.9

Условный номер земельного участка :ЗУ16

Площадь контура земельного участка :ЗУ16 5136 кв.м.

№ точек	Координаты	
	X	Y
274	485642.16	1378586.42
275	485640.36	1378598.79
276	485641.31	1378601.91
277	485645.1	1378604.12
278	485658.89	1378609.18
279	485655.75	1378617.95
280	485297.67	1378488.97
281	485298.42	1378483.57
282	485328.34	1378487.68
283	485329.96	1378482.25
284	485381.81	1378508.1
285	485384.89	1378508.2
286	485385.3	1378505.12
287	485385.98	1378505.37
288	485428.49	1378521.26
289	485444.41	1378527.68
290	485444.98	1378529.81



№ точек	Координаты	
	X	Y
291	485445.85	1378531.74
292	485502.57	1378552.56
293	485558.83	1378573.54
294	485563.07	1378562.49
295	485575.85	1378567.06
296	485619.28	1378583.1
297	485627.34	1378584.32
298	485632.67	1378585.27
299	485638.75	1378586.45

**Условный номер земельного участка :ЗУ17**

**Площадь контура земельного участка :ЗУ17 923 кв.м.**

№ точек	Координаты	
	X	Y
300	485596.19	1378625.13
301	485593.4	1378646.33
302	485593.36	1378646.64
303	485593.18	1378646.57
304	485593.75	1378642.29
305	485596	1378625.26
306	485503.88	1378592.21
307	485406.35	1378557.55
308	485393.94	1378557.53
309	485384.47	1378558.58
310	485376.3	1378562.63
311	485376.14	1378563.9
312	485370.35	1378561.87
313	485366.86	1378552.02
314	485362.79	1378543.44


№ точек	Координаты	
	X	Y
315	485359.94	1378541.06
316	485346.24	1378536.19
317	485282.57	1378516.24
318	485281.69	1378529.44
319	485281.15	1378528.54
320	485278.33	1378524.11
321	485273.08	1378517.47
322	485266.45	1378511.23
323	485266.25	1378511.07
324	485264.95	1378510.03
325	485264.35	1378509.45
326	485264.26	1378509.09
327	485264.52	1378508.3
328	485264.16	1378508.18
329	485263.96	1378508.12
330	485232.71	1378497.98
331	485232.22	1378499.57
332	485233.55	1378500.44
333	485257.59	1378515.81
334	485262.36	1378519.6
335	485264.29	1378521.36
336	485268.14	1378525.45
337	485273.23	1378532.85
338	485275.91	1378538.25
339	485278.01	1378544.06
340	485278.9	1378547.33
341	485280.02	1378554.45
342	485275.52	1378622.01
343	485274.23	1378633.11


№ точек	Координаты	
	Х	Y
344	485273.25	1378632.37
345	485272.95	1378631.24
346	485274.66	1378611.11
347	485270.34	1378609.95
348	485276.7	1378553.4
349	485276.18	1378546.77
350	485252.22	1378515.97
351	485228.74	1378510.74
352	485232.6	1378497.8
353	485264.56	1378508.29
354	485264.3	1378509.12
355	485264.39	1378509.43
356	485266.46	1378511.19
357	485282.52	1378516.17
358	485307.08	1378523.84
359	485346.06	1378536
360	485359.94	1378540.91
361	485362.89	1378543.32
362	485366.92	1378551.83
363	485367.95	1378554.78
364	485384.28	1378558.49
365	485394.14	1378557.4
366	485406.35	1378557.41

**Условный номер земельного участка :ЗУ18**

**Площадь контура земельного участка :ЗУ18 493 кв.м.**

№ точек	Координаты	
	Х	Y
327	485264.52	1378508.3


№ точек	Координаты	
	X	Y
326	485264.26	1378509.09
325	485264.35	1378509.45
324	485264.95	1378510.03
323	485266.25	1378511.07
322	485266.45	1378511.23
321	485273.08	1378517.47
320	485278.33	1378524.11
319	485281.15	1378528.54
318	485281.69	1378529.44
367	485280.02	1378554.43
340	485278.9	1378547.33
339	485278.01	1378544.06
338	485275.91	1378538.25
337	485273.23	1378532.85
336	485268.14	1378525.45
335	485264.29	1378521.36
334	485262.36	1378519.6
333	485257.59	1378515.81
332	485233.55	1378500.44
331	485232.22	1378499.57
330	485232.71	1378497.98
329	485263.96	1378508.12
328	485264.16	1378508.18

**Условный номер земельного участка :ЗУ19**

**Площадь контура земельного участка :ЗУ19 490 кв.м.**

№ точек	Координаты	
	X	Y
368	485298.13	1378574.94


№ точек	Координаты	
	X	Y
369	485297.42	1378583.33
370	485297.65	1378595.02
371	485297.76	1378599.58
372	485297.79	1378600.85
373	485297.85	1378603.67
374	485297.9	1378613.73
375	485297.43	1378621.79
376	485295.18	1378642.46
377	485284.53	1378640.98
378	485292.37	1378592.08
379	485294.06	1378582.87

**Условный номер земельного участка :ЗУ20**

**Площадь контура земельного участка :ЗУ20 801 кв.м.**

№ точек	Координаты	
	X	Y
380	485314.21	1378569.93
381	485313.84	1378572.31
382	485313.8	1378572.3
383	485313.3	1378575.69
384	485312.43	1378581.6
385	485311.13	1378590.41
386	485309.89	1378598.82
387	485307.31	1378614.09
388	485306.14	1378623.03
389	485303.29	1378643.59
376	485295.18	1378642.46
375	485297.43	1378621.79
374	485297.9	1378613.73


№ точек	Координаты	
	X	Y
373	485297.85	1378603.67
372	485297.79	1378600.85
371	485297.76	1378599.58
370	485297.65	1378595.02
369	485297.42	1378583.33
368	485298.13	1378574.94
390	485305.21	1378571.22

**Условный номер земельного участка :ЗУ21**

**Площадь контура земельного участка :ЗУ21 36 кв.м.**

№ точек	Координаты	
	X	Y
391	485344.29	1378565.61
392	485343.87	1378570.2
393	485328.61	1378567.86

**Условный номер земельного участка 23:43:0201001:110:ЗУ1**

**Площадь контура земельного участка 23:43:0201001:110:ЗУ1 169 кв.м.**

№ точек	Координаты	
	X	Y
24	482327.51	1378024.52
23	482327.44	1378030.15
22	482299.86	1378029.58
21	482296.72	1378029.52
20	482296.76	1378024.17
394	482300.48	1378024.21
25	482327.51	1378024.52


**Условный номер земельного участка 23:43:0127004:221:3У1**

**Площадь контура земельного участка 23:43:0127004:221:3У1 227 кв.м.**

№ точек	Координаты	
	X	Y
79	482535.6	1378033.17
78	482535.53	1378035.91
77	482447.37	1378033.15
76	482447.36	1378032.56
75	482446.1	1378030.89
395	482493.94	1378031.97

**Условный номер земельного участка 23:43:0139077:31:3У1**

**Площадь контура земельного участка 23:43:0139077:31:3У1 5549 кв.м.**

№ точек	Координаты	
	X	Y
41	483215.42	1378159.67
396	483213.37	1378166.9
397	483059.79	1378143.3
398	483046.2	1378135.07
399	482930.66	1378116.98
400	482915.37	1378120.83
401	482542.9	1378063.16
402	482527.17	1378061.44
64	482494.44	1378061.95
63	482493.79	1378052.74
62	482521.48	1378051.68
61	482755.45	1378086.58
60	482755.84	1378087.31
59	482763.76	1378088.64
58	482764.41	1378087.84

№ точек	Координаты	
	X	Y
57	482780.95	1378090.3
56	482784.27	1378091.25
55	482800.73	1378093.8
54	482804.07	1378094.12
53	482825.98	1378097.2
52	482826.49	1378097.87
51	482877.85	1378105.53
50	482877.97	1378105.97
49	482954.1	1378117.88
48	482964.43	1378119.17
47	482964.15	1378121.45
46	482970.64	1378122.39
45	482971.78	1378120.81
44	483000.94	1378125.38
43	483013.57	1378127.36
42	483065.06	1378135.42

**Условный номер земельного участка 23:43:0139098:1:3У1**

**Площадь контура земельного участка 23:43:0139098:1:3У1 609 кв.м.**

№ точек	Координаты	
	X	Y
159	483393.06	1378186.7
403	483396.84	1378193.57
404	483381.72	1378191.04
405	483374.81	1378189.94
406	483367.89	1378188.86
407	483361.74	1378187.89
183	483346.13	1378185.41
182	483346.48	1378182.95




№ точек	Координаты	
	Х	У
185	483335.22	1378181.09
184	483334.85	1378183.56
408	483314.17	1378180.51
409	483313.77	1378180.42
410	483302.6	1378177.92
411	483287.02	1378174.47
412	483282.99	1378173.84
160	483283.67	1378169.82

**Условный номер земельного участка 23:43:0139098:9:ЗУ1**

**Площадь контура земельного участка 23:43:0139098:9:ЗУ1 211 кв.м.**

№ точек	Координаты	
	Х	У
157	483431.12	1378193.11
413	483428.84	1378195.53
414	483426.33	1378198.6
403	483396.84	1378193.57
158	483393.06	1378186.69

**Условный номер земельного участка 23:43:0139098:1:ЗУ2**

**Площадь контура земельного участка 23:43:0139098:1:ЗУ2 2871 кв.м.**

№ точек	Координаты	
	Х	У
155	483681.53	1378232.92
154	483691.11	1378244.03
415	483649.89	1378237.98
416	483620.84	1378233.82
417	483600.94	1378230.37
418	483542.29	1378221.83


№ точек	Координаты	
	X	Y
419	483528.84	1378220.6
420	483449.78	1378208.96
421	483439.87	1378207.66
422	483431.51	1378206.35
414	483426.33	1378198.6
413	483428.84	1378195.53
157	483431.12	1378193.11
156	483603.81	1378220.82

**Условный номер земельного участка 23:43:0139098:22:ЗУ1**

**Площадь контура земельного участка 23:43:0139098:22:ЗУ1 226 кв.м.**

№ точек	Координаты	
	X	Y
150	483693.63	1378223.84
149	483703.94	1378239.75
148	483705.83	1378242.23
147	483707.8	1378243.26
153	483694.6	1378244.47
152	483692.64	1378237.54
151	483681.2	1378222.01

**Условный номер земельного участка 23:43:0139029:10:ЗУ1**

**Площадь контура земельного участка 23:43:0139029:10:ЗУ1 835 кв.м.**

№ точек	Координаты	
	X	Y
139	484000.29	1378288.54
141	483790.26	1378258.2
140	483793.72	1378250.75


**Условный номер земельного участка 23:43:0128002:15:3У1**

**Площадь контура земельного участка 23:43:0128002:15:3У1 957 кв.м.**

№ точек	Координаты	
	Х	У
230	484533.91	1378349.58
423	484532.59	1378358.66
232	484399.33	1378338.56
231	484468.62	1378339.2

**Условный номер земельного участка 23:43:0128002:15:3У2**

**Площадь контура земельного участка 23:43:0128002:15:3У2 1735 кв.м.**

№ точек	Координаты	
	Х	У
254	485072.94	1378459.89
424	485075.39	1378461.48
425	485077.08	1378464.83
426	485077.95	1378469.91
427	485072.63	1378468.37
428	485016.82	1378457.89
429	484877.03	1378422.3
255	484878.43	1378416.4

**Условный номер земельного участка 23:43:0128002:310:3У1**

**Площадь контура земельного участка 23:43:0128002:310:3У1 91 кв.м.**

№ точек	Координаты	
	Х	У
252	485088.52	1378462.5
251	485085.94	1378464.05
250	485084.12	1378467.78
249	485085.01	1378471.95
426	485077.95	1378469.91

№ точек	Координаты	
	Х	Y
425	485077.08	1378464.83
424	485075.39	1378461.48
254	485072.94	1378459.89
253	485068.87	1378458.06

**Условный номер земельного участка 23:43:0128002:309:3У1**

**Площадь контура земельного участка 23:43:0128002:309:3У1 192 кв.м.**

№ точек	Координаты	
	Х	Y
244	485161.91	1378480.38
430	485157.71	1378481.43
269	485155.15	1378482.96
268	485150.28	1378487.57
267	485148.23	1378490.22
248	485137.92	1378487.24
247	485140.01	1378480.25
246	485138.89	1378476.28
245	485136.25	1378474.07

**Условный номер земельного участка 23:43:0000000:24275:3У1**

**Площадь контура земельного участка 23:43:0000000:24275:3У1 328 кв.м.**

№ точек	Координаты	
	Х	Y
431	485182.51	1378488.06
432	485181.37	1378499.79
266	485156.81	1378492.69
433	485157.7	1378481.43
434	485160.94	1378480.62
242	485171.71	1378482.84


Условный номер земельного участка 23:43:0128002:7:3У1

Площадь контура земельного участка 23:43:0128002:7:3У1 3511 кв.м.

№ точек	Координаты	
	X	Y
305	485596	1378625.26
304	485593.75	1378642.29
435	485505.05	1378609.09
311	485376.14	1378563.9
310	485376.3	1378562.63
309	485384.47	1378558.58
308	485393.94	1378557.53
307	485406.35	1378557.55
306	485503.88	1378592.21

4. Перечень координат характерных точек устанавливаемого публичного сервитута

Таблица 7

Условный номер земельного участка :14025/чзу1

Площадь контура земельного участка :14025/чзу1 208 кв.м.

№ точек	Координаты	
	X	Y
72	482443.77	1378025.66
71	482443.7	1378031.46
70	482443.42	1378053.32
69	482443.39	1378057.67
34	482436.9	1378057.84
33	482436.93	1378053.24
32	482437.21	1378031.6
31	482437.29	1378025.74

**5. Сведения о границах территории, применительно к которой осуществляется подготовка проекта межевания**

Перечень координат характерных точек границ территории, применительно к которой осуществляется подготовка проекта межевания, представлен в таблице 8.

Таблица 8

№ точек	Координаты	
	X	Y
1	484407.21	1378286.82
2	484406.79	1378292.63
3	484413.2	1378293.85
4	484401.14	1378304.8
5	484395.53	1378304.37
6	484385.66	1378290.59
7	484395.76	1378290.97
8	484397	1378285.45
-	-	-
9	485575.85	1378567.06
10	485619.28	1378583.1
11	485627.34	1378584.32
12	485632.67	1378585.27
13	485638.75	1378586.45
14	485642.16	1378586.42
15	485640.36	1378598.79
16	485641.31	1378601.91
17	485645.1	1378604.12
18	485658.89	1378609.18
19	485655.75	1378617.95
20	485637.91	1378667.78

№ точек	Координаты	
	X	Y
21	485620.9	1378662.67
22	485611.66	1378659.08
23	485592.56	1378653.23
24	485593.36	1378646.64
25	485593.18	1378646.57
26	485593.75	1378642.29
27	485505.05	1378609.09
28	485376.14	1378563.9
29	485370.35	1378561.87
30	485365.38	1378562.58
31	485344.79	1378559.91
32	485344.29	1378565.61
33	485343.87	1378570.2
34	485328.61	1378567.86
35	485314.21	1378569.93
36	485313.84	1378572.31
37	485313.8	1378572.3
38	485313.3	1378575.69
39	485312.43	1378581.6
40	485311.13	1378590.41
41	485309.89	1378598.82


№ точек	Координаты	
	X	Y
42	485307.31	1378614.09
43	485306.14	1378623.03
44	485303.29	1378643.59
45	485295.18	1378642.46
46	485284.53	1378640.98
47	485283.8	1378645.55
48	485275.63	1378644.34
49	485276.55	1378634.79
50	485274.23	1378633.11
51	485273.25	1378632.37
52	485272.95	1378631.24
53	485274.66	1378611.11
54	485270.34	1378609.95
55	485276.7	1378553.4
56	485276.18	1378546.77
57	485252.22	1378515.97
58	485228.74	1378510.74
59	485205.84	1378505.57
60	485181.37	1378499.79
61	485156.81	1378492.69
62	485148.23	1378490.22
63	485137.92	1378487.24
64	485085.01	1378471.95
65	485077.95	1378469.91
66	485072.63	1378468.37
67	485016.82	1378457.89
68	484877.03	1378422.3
69	484878.43	1378416.4
70	484878.45	1378416.28

№ точек	Координаты	
	X	Y
71	484886.87	1378380.77
72	484913.13	1378385.9
73	484929.79	1378389.5
74	484951.28	1378393.96
75	484960.19	1378394.16
76	484976.77	1378397.12
77	484994.83	1378401.58
78	485007.93	1378404.18
79	485041.42	1378410.46
80	485147.14	1378437.58
81	485149.32	1378440.33
82	485164.27	1378442.69
83	485164.38	1378441.9
84	485278.69	1378453.18
85	485277.93	1378460.62
86	485278.2	1378460.66
87	485277.89	1378462.99
88	485285.67	1378464.44
89	485300.89	1378465.85
90	485321.3	1378469.43
91	485327.64	1378423.73
92	485329.12	1378416.51
93	485378.62	1378482.96
94	485388.97	1378484.43
95	485388.36	1378488.71
96	485385.98	1378505.37
97	485428.49	1378521.26
98	485444.41	1378527.68
99	485444.98	1378529.81


№ точек	Координаты	
	X	Y
100	485445.85	1378531.74
101	485502.57	1378552.56
102	485558.83	1378573.54
103	485563.07	1378562.49
-	-	-
104	484470.54	1378296.66
105	484470.35	1378297.77
106	484471.8	1378298.04
107	484469.98	1378307.08
108	484479.92	1378308.5
109	484538.58	1378317.03
110	484533.93	1378349.43
111	484533.91	1378349.58
112	484532.59	1378358.66
113	484399.33	1378338.56
114	484398.13	1378347.12
115	484397.98	1378347.11
116	484379.51	1378345.56
117	484326.14	1378337.72
118	484326.28	1378336.52
119	484291.33	1378332.38
120	484266.92	1378328.44
121	484049.14	1378296.06
122	484032.01	1378293.45
123	484020.86	1378291.59
124	484007.67	1378289.68
125	484000.29	1378288.54
126	483790.26	1378258.2
127	483780.74	1378256.69

№ точек	Координаты	
	X	Y
128	483742.14	1378251.63
129	483739.38	1378250.21
130	483736.32	1378247.07
131	483736.31	1378246.52
132	483707.8	1378243.26
133	483694.6	1378244.47
134	483691.11	1378244.03
135	483649.89	1378237.98
136	483620.84	1378233.82
137	483600.94	1378230.37
138	483542.29	1378221.83
139	483528.84	1378220.6
140	483449.78	1378208.96
141	483439.87	1378207.66
142	483431.51	1378206.35
143	483426.33	1378198.6
144	483396.84	1378193.57
145	483381.72	1378191.04
146	483374.81	1378189.94
147	483367.89	1378188.86
148	483361.74	1378187.89
149	483346.13	1378185.41
150	483334.85	1378183.56
151	483314.17	1378180.51
152	483313.77	1378180.42
153	483302.6	1378177.92
154	483287.02	1378174.47
155	483282.99	1378173.84
156	483283.67	1378169.82




№ точек	Координаты	
	X	Y
157	483283.71	1378169.56
158	483262.72	1378166.95
159	483262.69	1378167.13
160	483215.42	1378159.67
161	483213.37	1378166.9
162	483059.79	1378143.3
163	483046.2	1378135.07
164	482930.66	1378116.98
165	482915.37	1378120.83
166	482542.9	1378063.16
167	482527.17	1378061.44
168	482494.44	1378061.95
169	482478.43	1378062.21
170	482477.63	1378057.93
171	482473.96	1378056.4
172	482446.82	1378057.58
173	482443.39	1378057.67
174	482436.9	1378057.84
175	482436.74	1378057.85
176	482430.71	1378058.09
177	482403.72	1378059.74
178	482392.92	1378061.04
179	482372.23	1378061.33
180	482367.53	1378061.47
181	482298.58	1378063.2
182	482273.97	1378063.98
183	482245.2	1378064.53
184	482171.43	1378065.78
185	482144.67	1378066.09

№ точек	Координаты	
	X	Y
186	482129.53	1378081.64
187	482110.54	1378075.65
188	482107.7	1378073.58
189	482096.28	1378071.61
190	482088.43	1378064.65
191	482081.95	1378057.08
192	482078.84	1378053.39
193	482077.73	1378049.96
194	482070.32	1378049.89
195	482070.3	1378043.87
196	482069.98	1378020.07
197	482063.36	1378014.61
198	482063.48	1377999.04
199	482104.48	1377998.37
200	482109.74	1378001.77
201	482126.69	1378001.84
202	482126.71	1378004.67
203	482141.57	1378006.71
204	482149.11	1378009.64
205	482148.81	1378021.64
206	482149.62	1378021.74
207	482197.09	1378022.11
208	482204.6	1378022.82
209	482234.16	1378023.37
210	482240.34	1378023.08
211	482265.22	1378024.42
212	482284.14	1378024.61
213	482287.1	1378024.64
214	482287.09	1378024.05


№ точек	Координаты	
	X	Y
215	482296.76	1378024.17
216	482300.48	1378024.21
217	482327.51	1378024.52
218	482337.26	1378024.53
219	482337.99	1378024.51
220	482366.85	1378024.6
221	482376.12	1378025.23
222	482437.13	1378025.74
223	482437.29	1378025.74
224	482443.77	1378025.66
225	482445.7	1378025.63
226	482445.61	1378030.25
227	482446.1	1378030.89
228	482493.94	1378031.97
229	482535.6	1378033.17
230	482535.66	1378030.86
231	482550.59	1378033.07
232	482550.81	1378031.24
233	482556.18	1378031.95
234	482567.98	1378033.51
235	482568.3	1378031.34
236	482616.06	1378038.55
237	482616.91	1378033.55
238	482668.8	1378040.93
239	482668.33	1378044.04
240	482669.49	1378044.22
241	482705.21	1378049.44
242	482716.89	1378051.43
243	482759.09	1378059.23

№ точек	Координаты	
	X	Y
244	482758.9	1378060.44
245	482771.5	1378062.33
246	482812.95	1378068.54
247	482813.76	1378063.81
248	483138.7	1378114.78
249	483137.61	1378121.69
250	483137.58	1378121.82
251	483247.07	1378138.57
252	483270.93	1378141.91
253	483281.53	1378143.33
254	483310.99	1378147.67
255	483332.67	1378151.7
256	483421.48	1378164.65
257	483488.37	1378174.28
258	483510.16	1378177.52
259	483535.08	1378181.04
260	483557.77	1378184.4
261	483570.86	1378186.15
262	483657.55	1378198.68
263	483714.35	1378206.92
264	483776.09	1378215.75
265	483825.52	1378222.83
266	483865.44	1378228.61
267	483927.71	1378237.62
268	483932.74	1378237.99
269	483945.2	1378239.47
270	483945.91	1378232.93
271	483987.89	1378238.07
272	484009.99	1378240.83


№ точек	Координаты	
	X	Y
273	484032.31	1378243.61
274	484062.09	1378247.36
275	484094.86	1378248.3
276	484125.15	1378253
277	484175.36	1378260.41
278	484236.83	1378269.3
279	484281.53	1378275.93
280	484287.43	1378276.85
281	484321.81	1378281.56
282	484331.55	1378283.06
283	484359.87	1378287.22
284	484361.39	1378286.72

№ точек	Координаты	
	X	Y
285	484365.67	1378282.31
286	484369.34	1378275.73
287	484377.33	1378274.99
288	484377.44	1378274.29
289	484395.75	1378276.46
290	484395.49	1378278.83
291	484422.11	1378282.09
292	484420.42	1378291.1
293	484442.49	1378294.68
294	484446.01	1378292.99
295	484460.94	1378294.88

**6. Вид разрешенного использования образуемых земельных участков**

Вид разрешенного использования всех образуемых земельных участков - улично-дорожная сеть. Вид разрешенного использования принят в соответствии с правилами землепользования и застройки на территории муниципального образования город Краснодар, утвержденные решением городской Думы Краснодара от 30.01.2007 № 19 п.6.



