






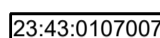




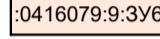
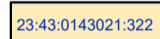
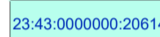







Условные обозначения

-  граница населенного пункта
-  граница подготовки проекта межевания
-  граница планируемых элементов планировочной структуры - улично-дорожная сеть
-  устанавливаемая красная линия
-  существующая красная линия линейного объекта
-  существующие красные линии
-  отменяемые красные линии
-  граница кадастрового квартала, согласно сведениям ЕГРН, номер
-  граница существующих земельных участков, согласно сведениям ЕГРН, номер
-  граница местоположения ОКС согласно сведениям ЕГРН, номер
-  граница образуемых земельных участков
-  обозначение образуемого земельного участка из земель, государственная собственность на которые не разграничена, на территории МО г.Краснодар
-  обозначение образуемых земельных участков в границах земельных участков сторонних землепользователей путем раздела исходных земельных участков, подлежащих изъятию
-  обозначение земельного участка, подлежащего безвозмездной передаче в муниципальную собственность из собственности Российской Федерации
-  обозначение земельного участка находящегося в собственности муниципального образования город Краснодар и эксплуатируемого под автомобильные дороги
-  обозначение образуемого земельного участка образованного путем раздела земельного участка, находящегося в муниципальной собственности
-  обозначение земельных участков сторонних землепользователей, подлежащих изъятию для муниципальных нужд в целях размещения объекта местного значения - автомобильной дороги
-  обозначение характерной точки границы образуемых земельных участков

Примечания:

1. Границы существующих элементов планировочной структуры отсутствуют.
2. Изменяемые красные линии - отсутствуют.
3. образуемые земельные участки, условные номера образуемых земельных участков, в отношении которых предполагается их резервирование и (или) изъятие для государственных нужд - отсутствуют.
4. Линии отступа от красных линий в целях определения мест допустимого размещения зданий, строений, сооружений - отсутствуют.
5. В границах подготовки проекта межевания границы земельных участков, образование которых предусмотрено схемой расположения земельного участка или земельных участков на кадастровом плане территории, срок действия которой не истек - отсутствуют.
6. Для определения координат точек земной поверхности и для установления границ земельного участка на местности использовался картометрический метод. Подготовка проекта межевания территории осуществляется в соответствии с системой координат МСК-23, используемой для ведения ЕГРН.
7. образуемые земельные участки соответствуют требованиям статьи 11.9 Земельного Кодекса РФ.

МЗ-1088/2021-ДПТ/ЛО					
Документация по планировке территории (проект планировки территории и проект межевания территории), для размещения линейного объекта (автомобильной дороги, сетей инженерно-технического обеспечения) по ул. 40-летия Победы до ул. Юрьевской в Прикубанском внутригородском округе города Краснодара					
Изм.	Кол.уч.	Лист	№ док.	Подпись	Дата
Нач.отдела	Сечь Д.Е.				05.22
Глав.спец.	Киндеева Т.А.				05.22
Проект межевания территории Основная часть				стадия	лиСТ
Чертеж межевания М 1:2000				ДПТ	лиСТ
				9	лиСТОВ
				МБУ "Институт Горкадастрпроект"	