


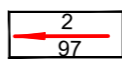





Примечания:

1. Зоны планируемого размещения линейных объектов, подлежащих реконструкции в связи с изменением их местоположения из зон планируемого размещения линейного объекта (автомобильной дороги, сетей инженерно-технического обеспечения), отсутствуют, в связи с тем, что при пересечении с подземными и надземными инженерными коммуникациями расстояния по вертикали и горизонтали выдержаны в соответствии с требованиями СП 42.13330.2016 "Градостроительство. Планировка и застройка городских и сельских поселений". Следовательно, существующие инженерные сети не препятствуют прокладке проектируемых автомобильной дороги, сетей инженерно - технического обеспечения и не требуется реконструкция существующих сетей.
2. Размещение железных дорог в границах территории, в отношении которой осуществляется подготовка проекта планировки - не предусматривается.

Условные обозначения

-  границы зон планируемого размещения линейного объекта (автомобильной дороги, сетей инженерно-технического обеспечения)
-  улицы и дороги с асфальтовым покрытием
-  директивная (красная) отметка
точка перелома продольного профиля
существующая (черная) отметка
-  проектный продольный уклон, промилле
направление продольного уклона
расстояние в метрах между переломными точками
-  горизонтали, отображающие проектный рельеф



					МЗ - 886/2022-ДПТ/ЛО			
					Документация по планировке территории (проект планировки территории и проект межевания территории) для размещения линейного объекта (автомобильной дороги, сетей инженерно-технического обеспечения) по перулку Светлому от ул.Светлой до ул.Норковой в поселке Знаменском муниципального образования город Краснодар			
<i>Изм.</i>	<i>Кол. уч.</i>	<i>Лист</i>	<i>№ док.</i>	<i>Подпись</i>	<i>Дата</i>	<i>стадия</i>	<i>лист</i>	<i>листов</i>
						ДПТ	6	
Нач.отдела	Сечь Д.Е.				12.22	Проект планировки территории Материалы по обоснованию		МБУ "Институт Горкадастпроект"
Глав.спец.	Киндеева Т.А.				12.22	Схема вертикальной планировки территории, инженерной подготовки и инженерной защиты территории М1:1000		