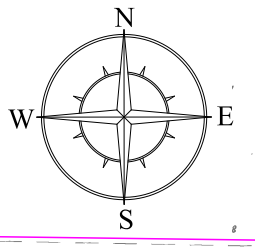
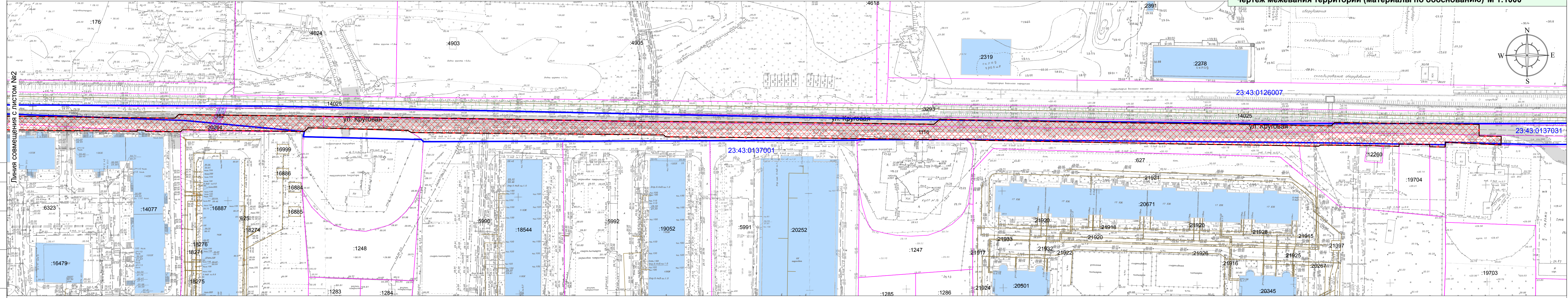


Документация по планировке территории (проект планировки территории и проект межевания территории)
 «Реконструкция сборного водовода водозабора «Ново-Западный», расположенного по ул. Круговой, пр. 2-й Линии, пр. 1-й Линии, до ул. им. Каляева, 194 в Прикубанском внутригородском округе города Краснодара



Чертеж межевания территории (материалы по обоснованию) М 1:1000

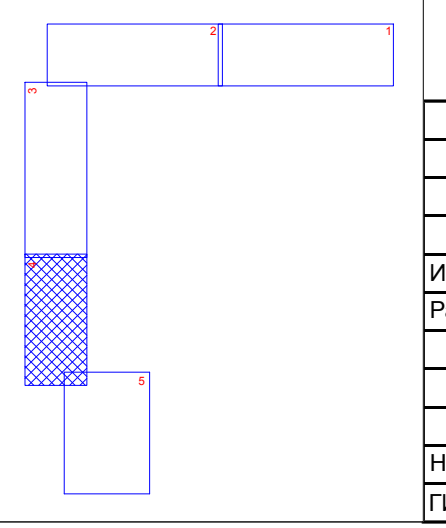


Согласовано
Взам. инв. №
Подп. и дата
Инв. № подл.

Примечание:
 Документацией по планировке территории линейного объекта: «Реконструкция сборного водовода водозабора «Ново-Западный», расположенного по ул. Круговой, пр. 2-й Линии, пр. 1-й Линии, до ул. им. Каляева, 194 в Прикубанском внутригородском округе города Краснодара **не предусмотрена** реконструкция иных линейных объектов в связи с изменением их местоположения из зоны планируемого размещения данного линейного объекта.
 В границах зоны планируемого размещения линейного объекта согласно сведений Единого государственного реестра недвижимости, границы публичных сервитутов, установленных в соответствии с законодательством Российской Федерации **отсутствуют**.
 Документацией по планировке территории линейного объекта «Реконструкция сборного водовода водозабора «Ново-Западный», расположенного по ул. Круговой, пр. 2-й Линии, пр. 1-й Линии, до ул. им. Каляева, 194 в Прикубанском внутригородском округе города Краснодара **предусматривается** **установление** публичного сервитута, площадь которого составляет 25635 кв.м., на основании п.1 статьи 39.37 ЗК РФ (размещение объектов электросетевого хозяйства, тепловых сетей, водопроводных сетей, сетей водоотведения, линий и сооружений связи, линейных объектов системы газоснабжения, нефтепродуктопроводов и нефтепродуктопроводов, их неотъемлемых технологических частей, если указанные объекты являются объектами федерального, регионального или местного значения, либо необходимы для организации электро-, газо-, тепло- водоснабжения населения и водоотведения, подключения (технологического присоединения) к сетям инженерно-технического обеспечения, либо переносятся в связи с изъятием земельных участков, на которых они ранее располагались, для государственных или муниципальных нужд (далее также - инженерные сооружения).

- Условные обозначения:**
- Зона публичного сервитута, подлежащая установлению
 - Граница публичного сервитута, подлежащая установлению
 - Границы существующих ОКСов, согласно сведениям ЕГРН
 - Границы существующих земельных участков, согласно сведениям ЕГРН
 - Границы существующих сооружений, согласно сведениям ЕГРН
 - Границы кадастровых кварталов, согласно сведений ЕГРН
 - Номер кадастрового квартала
 - Кадастровый номер объекта недвижимости
 - Обозначение участков, входящих в границу зоны действия устанавливаемого публичного сервитута
 - Улично-дорожная сеть
 - ул. Круговая - Наименования улиц

Схема расположения листов



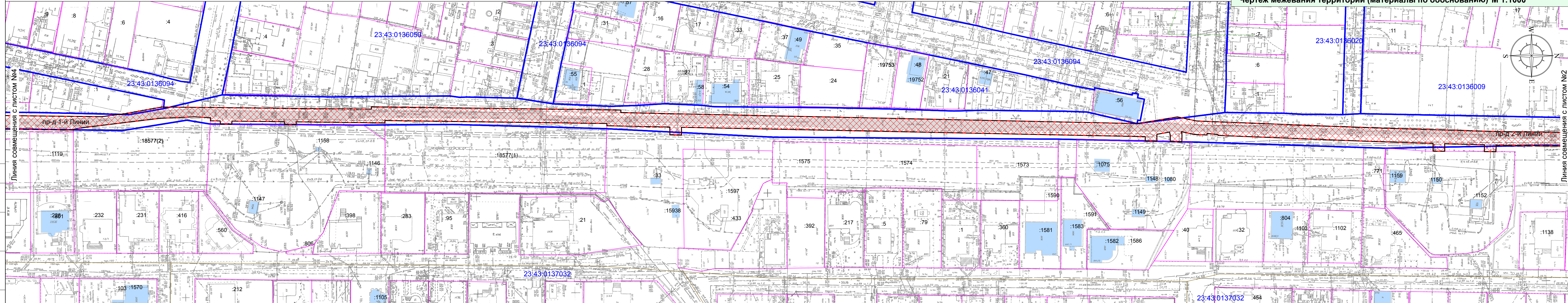
ЮГА-186-2022-ЛО-ПМТ					
«Реконструкция сборного водовода водозабора «Ново-Западный», расположенного по ул. Круговой, пр. 2-й Линии, пр. 1-й Линии, до ул. им. Каляева, 194 в Прикубанском внутригородском округе города Краснодара					
Изм.	Кол.уч.	Лист	№ док.	Подп.	Дата
Разраб.	Сарксан Л.Д.				08.22
Н.контр.	Захаров				08.22
ГИП	Яценко				08.22
Проект межевания территории			Стадия	Лист	Листов
			П	1	5
Чертеж межевания территории (материалы по обоснованию) М 1:1000					



Документация по планировке территории (проект планировки территории и проект межевания территории)
 «Реконструкция сборного водовода водозабора «Ново-Западный», расположенного по ул. Круговой, пр. 2-й Линии, пр. 1-й Линии, до ул. им. Каляева, 194 в Прикубанском внутригородском округе города Краснодара



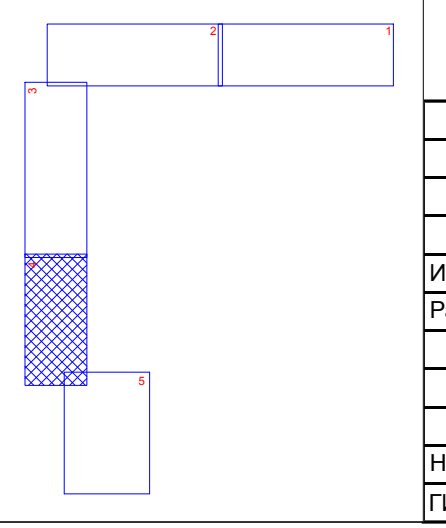
Чертеж межевания территории (материалы по обоснованию) М 1:1000



Примечание:
 Документацией по планировке территории линейного объекта: «Реконструкция сборного водовода водозабора «Ново-Западный», расположенного по ул. Круговой, пр. 2-й Линии, пр. 1-й Линии, до ул. им. Каляева, 194 в Прикубанском внутригородском округе города Краснодара **не предусмотрена** реконструкция иных линейных объектов в связи с изменением их местоположения из зоны планируемого размещения данного линейного объекта.
 В границах зоны планируемого размещения линейного объекта согласно сведений Единого государственного реестра недвижимости, границы публичных сервитутов, установленных в соответствии с законодательством Российской Федерации **отсутствуют**.
 Документацией по планировке территории линейного объекта «Реконструкция сборного водовода водозабора «Ново-Западный», расположенного по ул. Круговой, пр. 2-й Линии, пр. 1-й Линии, до ул. им. Каляева, 194 в Прикубанском внутригородском округе города Краснодара **предусматривается** **установление** публичного сервитута, площадь которого составляет 25635 кв.м., на основании п.1 статьи 39.37 ЗК РФ (размещение объектов электросетевого хозяйства, тепловых сетей, водопроводных сетей, сетей водоотведения, линий и сооружений связи, линейных объектов системы газоснабжения, нефтепроводов и нефтепродуктопроводов, их неотъемлемых технологических частей, если указанные объекты являются объектами федерального, регионального или местного значения, либо необходимы для организации электро-, газо-, тепло- водоснабжения населения и водоотведения, подключения (технологического присоединения) к сетям инженерно-технического обеспечения, либо переносятся в связи с изъятием земельных участков, на которых они ранее располагались, для государственных или муниципальных нужд (далее также - инженерные сооружения)).

- Условные обозначения:**
- Зона планируемого размещения линейного объекта
 - Граница зон планируемого размещения линейного объекта
 - Границы существующих ОКСов, согласно сведениям ЕГРН
 - Границы существующих земельных участков, согласно сведениям ЕГРН
 - Границы существующих сооружений, согласно сведениям ЕГРН
 - Границы кадастровых кварталов, согласно сведений ЕГРН
 - Обозначение участков, входящих в границу зоны действия устанавливаемого публичного сервитута
 - Улично-дорожная сеть
 - Наименования улиц

Схема расположения листов



ЮГА-186-2022-ЛО-ПМТ					
«Реконструкция сборного водовода водозабора «Ново-Западный», расположенного по ул. Круговой, пр. 2-й Линии, пр. 1-й Линии, до ул. им. Каляева, 194 в Прикубанском внутригородском округе города Краснодара					
Изм.	Кол.уч.	Лист	№ док.	Подп.	Дата
Разраб.		Сарксян Л.Д.			08.22
Проект межевания территории			Стадия	Лист	Листов
			П	3	5
Н.контр.	Захаров				08.22
ГИП	Яценко				08.22
Чертеж межевания территории (материалы по обоснованию) М 1:1000					

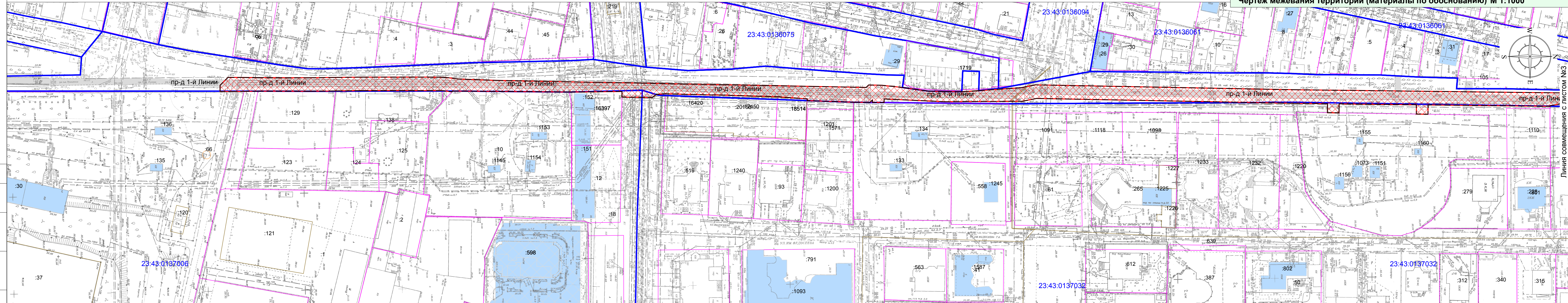


Согласовано
Взам. инв. №
Подп. и дата
Инв. № подл.

Документация по планировке территории (проект планировки территории и проект межевания территории)
 «Реконструкция сборного водовода водозабора «Ново-Западный», расположенного по ул. Круговой, пр. 2-й Линии, пр. 1-й Линии, до ул. им. Каляева, 194 в Прикубанском внутригородском округе города Краснодара



Чертеж межевания территории (материалы по обоснованию) М 1:1000

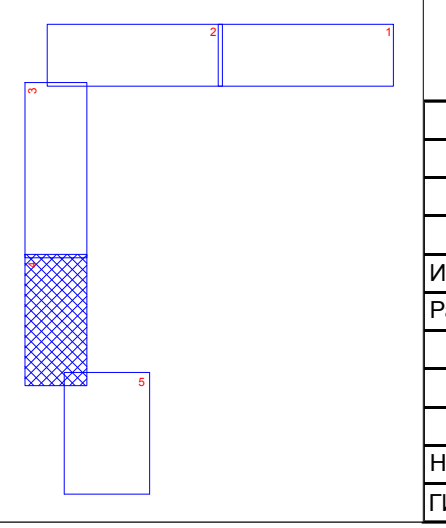


Согласовано
 Взам. инв. №
 Подп. и дата
 Инв. № подл.

Примечание:
 Документацией по планировке территории линейного объекта: «Реконструкция сборного водовода водозабора «Ново-Западный», расположенного по ул. Круговой, пр. 2-й Линии, пр. 1-й Линии, до ул. им. Каляева, 194 в Прикубанском внутригородском округе города Краснодара **не предусмотрена** реконструкция иных линейных объектов в связи с изменением их местоположения из зоны планируемого размещения данного линейного объекта.
 В границах зоны планируемого размещения линейного объекта согласно сведений Единого государственного реестра недвижимости, границы публичных сервитутов, установленных в соответствии с законодательством Российской Федерации **отсутствуют**.
 Документацией по планировке территории линейного объекта «Реконструкция сборного водовода водозабора «Ново-Западный», расположенного по ул. Круговой, пр. 2-й Линии, пр. 1-й Линии, до ул. им. Каляева, 194 в Прикубанском внутригородском округе города Краснодара **предусматривается** **установление** публичного сервитута, площадь которого составляет 25635 кв.м., на основании п.1 статьи 39.37 ЗК РФ (размещение объектов электросетевого хозяйства, тепловых сетей, водопроводных сетей, сетей водоотведения, линий и сооружений связи, линейных объектов системы газоснабжения, нефтепроводов и нефтепродуктопроводов, их неотъемлемых технологических частей, если указанные объекты являются объектами федерального, регионального или местного значения, либо необходимы для организации электро-, газо-, тепло-, водоснабжения населения и водоотведения, подключения (технологического присоединения) к сетям инженерно-технического обеспечения, либо переносятся в связи с изъятием земельных участков, на которых они ранее располагались, для государственных или муниципальных нужд (далее также - инженерные сооружения)).

- Условные обозначения:**
- Зона планируемого размещения линейного объекта
 - Граница зон планируемого размещения линейного объекта
 - Границы существующих ОКСов, согласно сведениям ЕГРН
 - Границы существующих земельных участков, согласно сведениям ЕГРН
 - Границы существующих сооружений, согласно сведениям ЕГРН
 - Границы кадастровых кварталов, согласно сведений ЕГРН
 - Номер кадастрового квартала
 - Кадастровый номер объекта недвижимости
 - Обозначение участков, входящих в границу зоны действия устанавливаемого публичного сервитута
 - Улично-дорожная сеть
 - Наименования улиц

Схема расположения листов



ЮГА-186-2022-ЛО-ПМТ					
«Реконструкция сборного водовода водозабора «Ново-Западный», расположенного по ул. Круговой, пр. 2-й Линии, пр. 1-й Линии, до ул. им. Каляева, 194 в Прикубанском внутригородском округе города Краснодара					
Изм.	Кол.уч.	Лист	№ док.	Подп.	Дата
Разраб.		Сарксян Л.Д.			08.22
Проект межевания территории			Стадия	Лист	Листов
			П	4	5
Н.контр.	Захаров		08.22	Чертеж межевания территории (материалы по обоснованию) М 1:1000	
ГИП	Яценко		08.22		



Документация по планировке территории (проект планировки территории и проект межевания территории)
 «Реконструкция сборного водовода водозабора «Ново-Западный», расположенного по ул. Круговой, пр. 2-й Линии, пр. 1-й Линии, до ул. им. Каляева, 194 в Прикубанском внутригородском округе города Краснодара

Чертеж межевания территории (материалы по обоснованию) М 1:1000

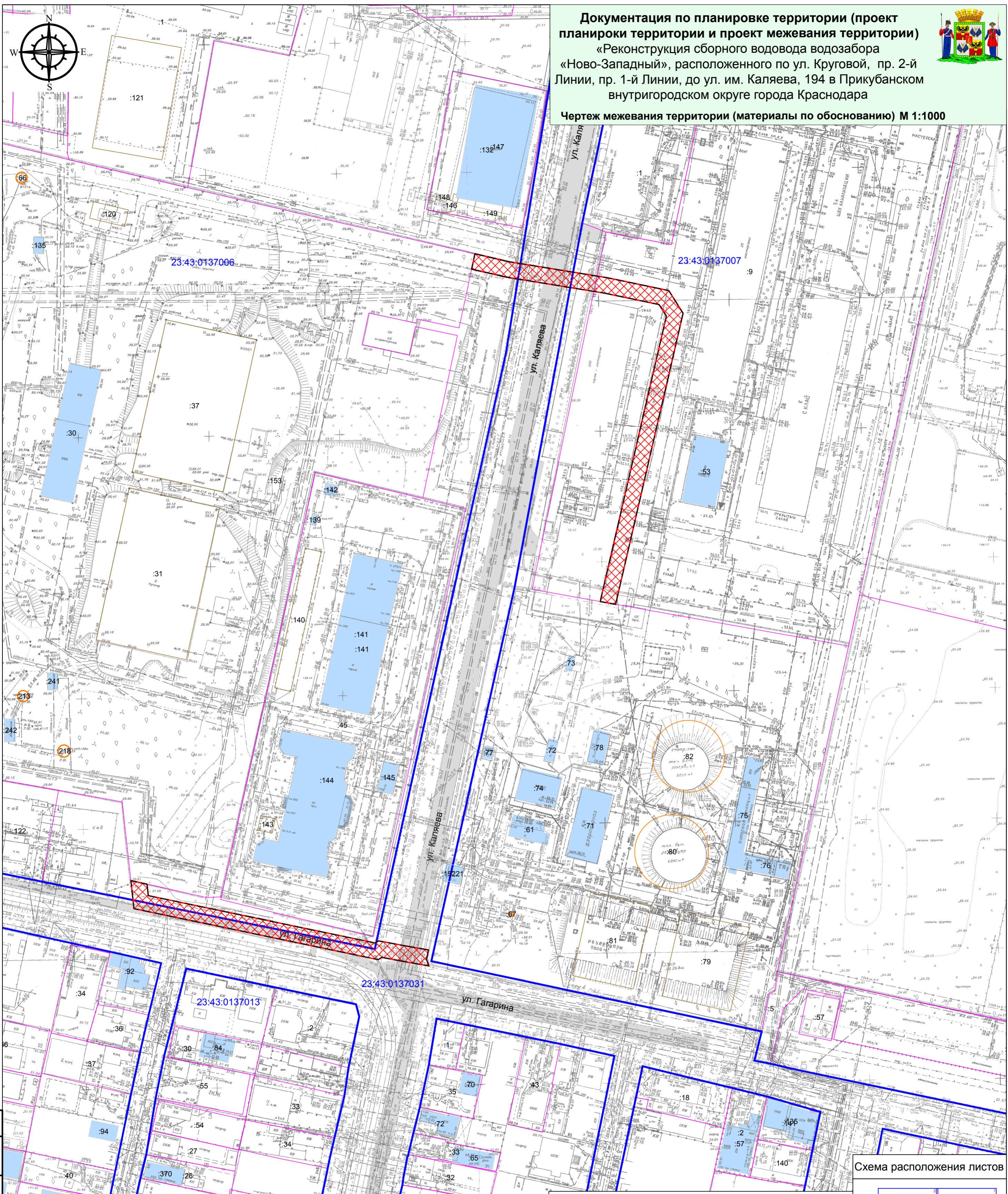
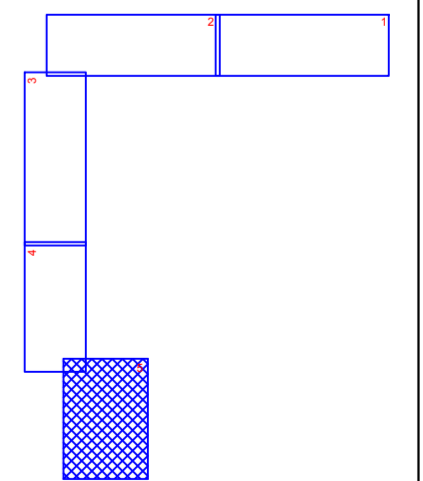


Схема расположения листов



- Условные обозначения:**
- Зона планируемого размещения линейного объекта
 - Граница зон планируемого размещения линейного объекта
 - Границы существующих ОКСов, согласно сведениям ЕГРН
 - Границы существующих земельных участков, согласно сведениям ЕГРН
 - Границы существующих сооружений, согласно сведениям ЕГРН
 - Границы кадастровых кварталов, согласно сведений ЕГРН
 - 23.43.0137032 - Номер кадастрового квартала
 - 22826 - Кадастровый номер объекта недвижимости
 - Обозначение участков, входящих в границу зоны действия устанавливаемого публичного сервитута
 - Улично-дорожная сеть
 - ул. Круговая - Наименования улиц

Примечание:
 Документацией по планировке территории линейного объекта: «Реконструкция сборного водовода водозабора «Ново-Западный», расположенного по ул. Круговой, пр. 2-й Линии, пр. 1-й Линии, до ул. им. Каляева, 194 в Прикубанском внутригородском округе города Краснодара не предусмотрена реконструкция иных линейных объектов в связи с изменением их местоположения из зоны планируемого размещения данного линейного объекта.
 В границах зоны планируемого размещения линейного объекта согласно сведений Единого государственного реестра недвижимости, границы публичных сервитутов, установленных в соответствии с законодательством Российской Федерации отсутствуют.
 Документацией по планировке территории линейного объекта «Реконструкция сборного водовода водозабора «Ново-Западный», расположенного по ул. Круговой, пр. 2-й Линии, пр. 1-й Линии, до ул. им. Каляева, 194 в Прикубанском внутригородском округе города Краснодара предусматривается установление публичного сервитута, площадь которого составляет 25635 кв.м., на основании п.1 статьи 39.37 ЗК РФ (размещение объектов электросетевого хозяйства, тепловых сетей, водопроводных сетей, сетей водоотведения, линий и сооружений связи, линейных объектов системы газоснабжения, нефтепроводов и нефтепродуктопроводов, их неотъемлемых технологических частей, если указанные объекты являются объектами федерального, регионального или местного значения, либо необходимы для организации электро-, газо-, тепло-, водоснабжения населения и водоотведения, подключения (технологического присоединения) к сетям инженерно-технического обеспечения, либо переносятся в связи с изъятием земельных участков, на которых они ранее располагались, для государственных или муниципальных нужд (далее также - инженерные сооружения).

Согласовано
Инв. № подл. Подп. и дата
Взам. инв. №

ЮГА-186-2022-ЛО-ПМТ					
«Реконструкция сборного водовода водозабора «Ново-Западный», расположенного по ул. Круговой, пр. 2-й Линии, пр. 1-й Линии, до ул. им. Каляева, 194 в Прикубанском внутригородском округе города Краснодара					
Изм.	Кол.уч.	Лист	№ док.	Подп.	Дата
Разраб.	Сарсян Л.Д.				09.22
Проект межевания территории					
Н.контр.	Захаров				09.22
ГИП	Яценко				09.22
Чертеж межевания территории (материалы по обоснованию) М 1:1000					
Стадия	Лист	Листов			
П	5	5			

