

Россия  
Муниципальное бюджетное учреждение  
«Институт Горкадастрпроект»  
муниципального образования город Краснодар  
350000, г. Краснодар, ул. Красная, 89/3  
ИНН 2310200324 КПП 230801001  
ОГРН 1172375034842

**Документация по планировке территории (проект планировки территории и проект межевания территории) в границах улицы Норковой от улицы Платиновой до улицы Виноградской в поселке Знаменском в Пашковском сельском округе города Краснодара**

**МЗ-712/2022 - ДПТ**  
ПРОЕКТ ПЛАНИРОВКИ ТЕРРИТОРИИ

Основная часть  
Положения о территориальном планировании  
Графическая часть

**Том 1**  
(лист 1)

Краснодар 2022

Россия  
Муниципальное бюджетное учреждение  
«Институт Горкадастрпроект»  
муниципального образования город Краснодар  
350000, г. Краснодар, ул. Красная, 89/3  
ИНН 2310200324 КПП 230801001  
ОГРН 1172375034842

Заказчик: МКУ " Управление коммунального хозяйства и благоустройства "

**Документация по планировке территории (проект планировки территории и проект межевания территории) в границах улицы Норковой от улицы Платиновой до улицы Виноградской в поселке Знаменском в Пашковском сельском округе города Краснодара**

**МЗ-712/2022 - ДПТ**  
**ПРОЕКТ ПЛАНИРОВКИ ТЕРРИТОРИИ**

Основная часть  
Положения о территориальном планировании  
Графическая часть

**Том 1**  
(лист 1)

Директор



Начальник отдела



Д.С.Зайцев

Д.Е. Сечь

Обозначение	Наименование	Примечание
МЗ-712/2022-ДПТ-С 1	Содержание тома	
МЗ-712/2022-ДПТ-СГ	Состав градостроительной документации	
МЗ-712/2022-ДПТ-ПЗ 1	<p>Проект планировки территории Основная часть Пояснительная записка: Введение 1. Положение о характеристиках планируемого развития территории, в том числе о плотности и параметрах застройки территории (в пределах, установленных градостроительным регламентом), о характеристиках объектов капитального строительства жилого, производственного, общественно-делового и иного назначения и необходимых для функционирования таких объектов и обеспечения жизнедеятельности граждан объектов коммунальной, транспортной, социальной инфраструктур, в том числе объектов, включенных в программы комплексного развития систем коммунальной инфраструктуры, программы комплексного развития транспортной инфраструктуры, программы комплексного развития социальной инфраструктуры и необходимых для развития территории в границах элемента планировочной структуры. Для зон планируемого размещения объектов федерального значения, объектов регионального значения, объектов местного значения в такое положение включаются сведения о плотности и параметрах застройки территории, необходимые для размещения указанных объектов, а также в целях согласования проекта планировки территории в соответствии настоящего Кодекса</p>	

<b>МЗ-712/2022-ДПТ-С 1</b>					
Изм.	Кол.уч	Лист	№ док	Подпись	Дата
					08.22
Нач.отдела		Сечь			
Глав.спец		Киндеева			08.22
Содержание тома					
Стадия		Лист	Листов		
ДПТ		1	3		
МБУ «Институт Горкадастрпроект»					

информация о планируемых мероприятиях по обеспечению сохранения применительно к территориальным зонам, в которых планируется размещение указанных объектов, фактических показателей обеспеченности территории объектами коммунальной, транспортной, социальной инфраструктур и фактических показателей территориальной доступности таких объектов для населения

1.1 Положение о характеристиках планируемого развития территории, в том числе о плотности и параметрах застройки территории (в пределах, установленных градостроительным регламентом)

1.2 Характеристика объектов капитального строительства жилого, производственного, общественно-делового и иного назначения и необходимых для функционирования таких объектов и обеспечения жизнедеятельности граждан объектов коммунальной, транспортной, социальной инфраструктур

1.2.1 Характеристика объектов капитального строительства жилого, производственного, общественно-делового и иного назначения

1.2.2 Обеспечение коммунальной, транспортной, социальной инфраструктур

1.2.3 Программы комплексного развития систем коммунальной инфраструктуры, программы комплексного развития транспортной инфраструктуры, программы комплексного развития социальной инфраструктуры

1.3 Зоны планируемого размещения объектов федерального значения, объектов регионального значения, объектов местного значения

1.4 Сведения о плотности и параметрах застройки территории, необходимые для размещения объектов местного значения

2. Положения об очередности планируемого развития территории, содержащие этапы проектирования, строительства, реконструкции объектов капитального строительства жилого, производственного, общественно-делового и иного назначения и этапы строительства, реконструкции

необходимых для функционирования таких объектов и обеспечения жизнедеятельности граждан объектов коммунальной, транспортной, социальной инфраструктур, в том числе объектов, включенных в программы комплексного развития систем коммунальной инфраструктуры, программы комплексного развития транспортной инфраструктуры, программы комплексного развития социальной инфраструктуры


3. Красные линии

Проект планировки территории  
Основная часть  
Графическая часть

МЗ-712/2022 - ДПТ лист 1

Чертеж планировки территории М 1:1000


Номер тома	Обозначение	Наименование	Примечание
1	МЗ-712/2022-ДПТ (лист 1)	<b>Проект планировки территории</b> Основная часть Положения о территориальном планировании Графическая часть	
2	МЗ-712/2022-ДПТ (листы 2-8)	<b>Проект планировки территории</b> Материалы по обоснованию Пояснительная записка Графическая часть	
3	МЗ-712/2022-ДПТ (листы 9-10)	<b>Проект межевания территории</b> Основная часть Пояснительная записка Чертежи межевания территории Материалы по обоснованию Чертежи	
4	Приложение	Отчёт по инженерно-геодезическим изысканиям	

<b>МЗ-712/2022-ДПТ-СГ</b>					
Изм.	Кол.уч	Лист	№ док	Подпись	Дата
					08.22
Нач.отдела		Сечь			
				Состав градостроительной документации	
		Стадия	Лист	Листов	
		ДПТ	1	1	
МБУ «Институт Горкадастрпроект»					



## Введение

Основные положения о планировке территории изложены в ст.42 Градостроительного Кодекса Российской Федерации и Нормативах градостроительного проектирования Краснодарского края.

Подготовка проектов планировки территории осуществляется для выделения элементов планировочной структуры, установления границ территорий общего пользования.

Документация по планировке территории разработана на основе следующих нормативных актов с учетом текущих изменений на момент разработки данного проекта:

- Градостроительный Кодекс Российской Федерации от 29.12.2004 № 190-ФЗ;
- Земельный кодекс Российской Федерации от 25.10.2001 №136-ФЗ-Градостроительный Кодекс Краснодарского края от 21.07.2008 № 1540-КЗ;
- Свод правил СП 42.13330.2016 «Градостроительство, планировка и застройка городских и сельских поселений», актуализированная редакция СНиП 2.07.01-89\*;
- Свод правил СП 165.1325800.2014 «Инженерно-технические мероприятия по гражданской обороне», актуализированная редакция СНиП 2.01.51-90;
- Федерального закона Российской Федерации от 22.07.2008 № 123-ФЗ «Технический регламент о требованиях пожарной безопасности»;
- Приказ департамента по архитектуре и градостроительству Краснодарского края от 16.04.2015 № 78 «Об утверждении нормативов градостроительного проектирования Краснодарского края»;
- Решение городской Думы Краснодара от 02.09.2020 № 100 п. 1 «О генеральном плане муниципального образования город Краснодар».

						<b>МЗ-712/2022-ДПТ-ПЗ 1</b>		
Изм.	Кол.уч	Лист	№ док	Подпись	Дата			
Нач. отдела	Сечь				08.22	Стадия	Лист	Листов
						ДПТ	1	15
Глав. спец.	Киндеева				08.22	МБУ «Институт Горкадастрпроект»		
						Пояснительная записка		

- Решение городской Думы Краснодара от 19.07.2012 №32 п.13 «Об утверждении местных нормативов градостроительного проектирования муниципального образования город Краснодар».

- Решение городской Думы Краснодара от 30.01.2007 №19 п.6 «Об утверждении правил землепользования и застройки на территории муниципального образования город Краснодар».

Исходные данные:

- Задание на выполнение работ по подготовке документации по планировке территории (проекта планировки территории и проекта межевания территории) в границах улицы Норковой от улицы Платиновой до улицы Виноградской в посёлке Знаменском в Пашковском сельском округе города Краснодара;

- Сведения информационной системы обеспечения градостроительной деятельности МО г.Краснодар;

- Сведения управления государственной охраны объектов культурного наследия Краснодарского края.




**1. Положение о характеристиках планируемого развития территории, в том числе о плотности и параметрах застройки территории (в пределах, установленных градостроительным регламентом), о характеристиках объектов капитального строительства жилого, производственного, общественно-делового и иного назначения и необходимых для функционирования таких объектов и обеспечения жизнедеятельности граждан объектов коммунальной, транспортной, социальной инфраструктур, в том числе объектов, включенных в программы комплексного развития систем коммунальной инфраструктуры, программы комплексного развития транспортной инфраструктуры, программы комплексного развития социальной инфраструктуры и необходимых для развития территории в границах элемента планировочной структуры. Для зон планируемого размещения объектов федерального значения, объектов регионального значения, объектов местного значения в такое положение включаются сведения о плотности и параметрах застройки территории, необходимые для размещения указанных объектов, а также в целях согласования проекта планировки территории в соответствии настоящего Кодекса информация о планируемых мероприятиях по обеспечению сохранения применительно к территориальным зонам, в которых планируется размещение указанных объектов, фактических показателей обеспеченности территории объектами коммунальной, транспортной, социальной инфраструктур и фактических показателей территориальной доступности таких объектов для населения**

**1.1 Положение о характеристиках планируемого развития территории, в том числе о плотности и параметрах застройки территории (в пределах, установленных градостроительным регламентом)**

Проект планировки территории разработан в границах улицы Норковой от улицы Платиновой до улицы Виноградной в посёлке Знаменском в Пашковском сельском округе муниципального образования город Краснодар, в целях выделения элементов планировочной структуры, установления границ территорий общего пользования.

Данный проект разработан для размещения рекреационной зоны.

Согласно правилам землепользования и застройки на территории муниципального образования г. Краснодар, на основании решения городской Думы Краснодара от 12.12.2019 № 89 п. 18 «О внесении изменений в решение городской Думы Краснодара от 30.01.2007 № 19 п. 6 «Об утверждении Правил землепользования и застройки на территории муниципального образования город Краснодар», проектируемая территория расположена в следующих территориальных зонах:

- зона транспортной инфраструктуры **Т-1**;
- зона зеленых насаждений общего пользования (парки, скверы, бульвары, сады) **Р-1**
- зона застройки индивидуальными жилыми домами **Ж-1**.

Предельные параметры разрешенного строительства, реконструкции объектов капитального строительства не приводятся ввиду отсутствия планируемых к размещению объектов капитального строительства.

#### **Параметры застройки территории:**

Согласно части 4 ст.36 Градостроительного кодекса РФ действие градостроительного регламента не распространяется на земельные участки в границах территории общего пользования.

#### **Плотность застройки территории**

В связи с тем, что проектом не предусматривается размещение жилой застройки плотность населения сохраняется неизменной.

Плотность застройки не приводится, так как данным проектом не предусматривается размещение объектов капитального строительства.


**1.2 Характеристика объектов капитального строительства жилого, производственного, общественно-делового и иного назначения и необходимых для функционирования таких объектов и обеспечения жизнедеятельности граждан объектов коммунальной, транспортной, социальной инфраструктур**

**1.2.1 Характеристика объектов капитального строительства жилого, производственного, общественно-делового и иного назначения**

Данным проектом не предусматривается размещение объектов капитального строительства жилого назначения, производственного и общественно-делового и иного назначения.

**1.2.2. Обеспечение коммунальной, транспортной, социальной инфраструктур**

В связи с тем, что проектом не предусматривается размещение объектов капитального строительства, обеспечение жизнедеятельности граждан объектами социальной и коммунальной инфраструктур необходимых для функционирования данных объектов в проекте не приводится.

#### **Обеспечение транспортной инфраструктурой**

Проектируемая территория расположена в сложившейся застройке в районе улицы Норковой, все планируемые к размещению объекты в полной мере обеспечены транспортной инфраструктурой.

Парковочные места для посетителей рекреационной территории предусматривается на нормативном расстоянии.

Подъезд к проектируемой территории осуществляется с улиц Платиновой, Ольховой, Сосновой, Березовой, Виноградной. Ближайшие остановки общественного транспорта расположены на улице Платиновой и Первомайской


на нормативном расстоянии.

### **1.2.3 Программы комплексного развития систем коммунальной инфраструктуры, программы комплексного развития транспортной инфраструктуры, программы комплексного развития социальной инфраструктуры**

В отношении проектируемой территории программы комплексного развития систем коммунальной инфраструктуры, программы комплексного развития транспортной инфраструктуры, программы комплексного развития социальной инфраструктуры отсутствуют, в связи с чем в документации по планировке территории они не приводятся.

### **1.3 Зоны планируемого размещения объектов федерального значения, объектов регионального значения, объектов местного значения**

Сведения об объектах федерального и регионального значения в информационной системе обеспечения градостроительной деятельности муниципального образования город Краснодар отсутствуют.

В границах проектируемой территории в соответствии с генеральным планом развития МО г.Краснодар планируемых к размещению и реконструкции объектов местного значения не предусмотрено. В границах проектируемой территории находятся следующие зоны объектов местного значения (улицы и дороги местного значения).

Данным проектом не предусматривается размещение объектов местного значения, проектом реализуется размещение территории общего пользования.


**1.4 Сведения о плотности и параметрах застройки территории, необходимые для размещения объектов местного значения.**

**Параметры застройки территории**

Согласно части 4 ст.36 Градостроительного кодекса РФ действие градостроительного регламента не распространяется на земельные участки в границах территории общего пользования.

**Плотность застройки территории**

Плотность застройки не приводится, так как проектом не предусматривается размещение объектов капитального строительства.

**Обеспечение коммунальной, транспортной, социальной инфраструктур и максимально допустимый уровень территориальной доступности объектов местного значения для населения**

В связи с тем, что проектом не предусматривается размещение объектов капитального строительства, обеспечение жизнедеятельности граждан объектами социальной и коммунальной инфраструктур необходимых для функционирования данных объектов в проекте не приводится.


**2. Положения об очередности планируемого развития территории, содержащие этапы проектирования, строительства, реконструкции объектов капитального строительства жилого, производственного, общественно-делового и иного назначения и этапы строительства, реконструкции необходимых для функционирования таких объектов и обеспечения жизнедеятельности граждан объектов коммунальной, транспортной, социальной инфраструктур, в том числе объектов, включенных в программы комплексного развития систем коммунальной инфраструктуры, программы комплексного развития транспортной инфраструктуры, программы комплексного развития социальной инфраструктуры**

Данным проектом не приводятся этапы проектирования, строительства, реконструкции объектов капитального строительства жилого, производственного, общественно-делового и иного назначения и этапы строительства, реконструкции необходимых для функционирования таких объектов и обеспечения жизнедеятельности граждан объектов коммунальной, транспортной, социальной инфраструктур, ввиду отсутствия планируемых к размещению объектов капитального строительства.

### **3. Красные линии**

Красные линии разрабатываются и утверждаются на стадии проекта планировки территории в соответствии с нормативными требованиями Градостроительного кодекса РФ (ст.42), СП 42.13330.2016 «Градостроительство, планировка и застройка городских и сельских поселений» (актуализированная редакция, таб.7), Нормы градостроительного проектирования муниципального образования город Краснодар (табл.52 прим.1).


**Ведомость координат поворотных точек устанавливаемых красных линий**

Таблица 1

№ точек	Координаты	
	X	Y
1	480679.56	1391442.37
2	480636.68	1391444.05
-	-	-
3	480575.85	1391450.15
4	480569.13	1391449.96
5	480543.56	1391449.63
6	480543.78	1391456.57
7	480522.21	1391456.72
8	480519.69	1391456.58
9	480519.61	1391448.35
10	480512.61	1391448.42
11	480507.75	1391448.49
12	480492.74	1391448.68
13	480483.36	1391448.23
14	480462.19	1391448.89
15	480462.36	1391455.16
16	480453.06	1391455.6
-	-	-

№ точек	Координаты	
	X	Y
17	480444.41	1391455.6
18	480438	1391455.68
19	480413.39	1391456.08
20	480413.55	1391462.14
21	480386.19	1391462.79
22	480383.54	1391462.86
23	480357.02	1391463.49
24	480331.71	1391464.3
25	480322.7	1391464.09
-	-	-
26	480312.66	1391459.17
27	480257.9	1391461.92
28	480258.17	1391468.95
29	480251.79	1391469.36
30	480251.75	1391468.14
31	480201.84	1391470.98
32	480199.4	1391470.51
33	480194.41	1391470.7
