

Обоснование необходимости получения разрешения на отклонение от предельных параметров разрешенного строительства объекта капитального строительства по адресу: Краснодарский край, г. Краснодар, Прикубанский внутригородской округ, ул. Алма-Атинская, 157 кад. № 23:43:0138008:11

**Обоснование необходимости получения разрешения на отклонение от
предельных параметров разрешенного строительства объекта
капитального строительства**

ПОЯСНИТЕЛЬНАЯ ЗАПИСКА

ТЕХНИКО-ЭКОНОМИЧЕСКИЕ ПОКАЗАТЕЛИ ЗЕМЕЛЬНОГО УЧАСТКА

Площадь земельного участка	- 421 кв.м
Площадь застройки планируемого ОКС	- 167,8 кв.м
Площадь застройки земельного участка	- 167,8 кв.м
Общая площадь планируемого ОКС	- 290 кв.м
Строительный объем планируемого ОКС	- 2300 куб.м
Процент застройки земельного участка	- 39,9 %
Процент озеленения земельного участка	- 18 %
Этажность планируемого ОКС	- 2
Подземных этажей	- 0
Высота планируемого ОКС	- 12 м.
Назначение проектируемого объекта	- здание магазина

**ФУНКЦИОНАЛЬНОЕ НАЗНАЧЕНИЕ ПРЕДПОЛАГАЕМОГО К СТРОИТЕЛЬСТВУ
ОБЪЕКТА КАПИТАЛЬНОГО СТРОИТЕЛЬСТВА**

Земельный участок площадью 421 кв.м, с кадастровым номером 23:43:0138008:11, по адресу: Краснодарский край, г. Краснодар, Прикубанский внутригородской округ, ул. Алма-Атинская, 157 расположен в зоне застройки индивидуальными жилыми домами Ж-1.

В соответствии с картой (схемой) функционального зонирования генерального плана муниципального образования город Краснодар, утвержденного решением городской Думы Краснодара от 02.09.2020 № 100 п.1 «О генеральном плане муниципального образования город Краснодар», земельный участок расположен в зоне застройки индивидуальными жилыми домами.

Функциональное назначение предполагаемого к строительству объекта капитального строительства (далее по тексту - ОКС): здание магазина.

ОПИСАНИЕ ХАРАКТЕРИСТИК ЗЕМЕЛЬНОГО УЧАСТКА ПРЕПЯТСТВУЮЩИХ ЭФФЕКТИВНОМУ ИСПОЛЬЗОВАНИЮ БЕЗ ОТКЛОНЕНИЯ ОТ ПРЕДЕЛЬНЫХ ПАРАМЕТРОВ

В соответствии со ст. 40 п.1 Градостроительного кодекса РФ Правообладатели земельных участков, размеры которых меньше установленных градостроительным регламентом минимальных размеров земельных участков либо конфигурация, инженерно-геологические или иные характеристики которых неблагоприятны для застройки, вправе обратиться за разрешениями на отклонение от предельных параметров разрешенного строительства, реконструкции объектов капитального строительства.

Размеры рассматриваемого земельного участка меньше установленных градостроительным регламентом минимальных размеров земельных участков и составляют 421 кв.м.

Вышеуказанная характеристика земельного участка затрудняет разработку проектной документации объекта капитального строительства в соответствии с СП 118.13330.2022 Общественные здания и сооружения.

Параметрами отклонения для проектируемого здания магазина являются отступы от земельных участков по адресу: ул. Алма-Атинская, 155 – 0,89 метра; ул. им. Академика Трубилина, 27 – 0,87 метра; ул. им. Тимирязева, 33 – 0,83 метра.

Размещение проектируемого объекта капитального строительства на земельном участке по адресу: Краснодарский край, г. Краснодар, Прикубанский внутригородской округ, ул. Алма-Атинская, 157 определено с учетом расположения в: общей приаэродромной территории Военного Аэродрома Краснодар (Центральный)(до установления приаэродромной территории); охранной зоне объекта электросетевого хозяйства "ВЛИ-0,4 кВ от ТП-22" (ЗОУИТ23:43-6.1278); охранной зоне объекта электросетевого хозяйства ВЛ-0,4 кВ ТП-22 (ЗОУИТ23:43-6.2460).

Площадка для парковки принята из расчета необходимого количества парковочных мест согласно требований предусмотренными нормативами градостроительного проектирования муниципального образования город Краснодар утвержденными решением городской Думы Краснодара №32 п.13 от 19.07.2012.

ОБОСНОВАНИЕ РЕШЕНИЙ ПО ИНЖЕНЕРНОЙ ПОДГОТОВКЕ ТЕРРИТОРИИ

По данному разделу проекта предусмотрены следующие мероприятия. Создание проектных уклонов. Исключающих эрозию почвы и обеспечивающих своевременный отвод поверхностных вод на земельный участок, предохраняющих территорию от подтопления. Твердое покрытие площадок, пешеходных дорожек, уменьшает количество пыли при эксплуатации, снижает уровень шума продолжительность его воздействия. Территорию максимально озеленить для эстетического восприятия и поглощения шума и углекислого газа.

Предусматривается устройство отмостки по периметру ОКС, устройства площадки для стоянки личного автотранспорта, пешеходной дорожки, входа и въезда на земельный участок, ограждений (заборов) размерами и высотой в соответствии с требованиями установленными Правилами землепользования и застройки на территории муниципального

образования город Краснодар и иными действующими законами и регламентами федерально регионального законодательства РФ.

ГРАДОСТРОИТЕЛЬНЫЕ И ПРИРОДНЫЕ УСЛОВИЯ

Проектируемые строения расположены на площадке со следующими природными условиями:

- рельеф участка спокойный;
- преобладающее направление ветров северо-восточное;
- сейсмичность района строительства - 7 баллов
- нормативная глубина промерзания грунтов - 0,8м;

Степень огнестойкости зданий – II; Класс конструктивной пожарной опасности С0.

Земельный участок полностью расположен в общей приаэродромной территории Военного Аэродрома Краснодар (Центральный)(до установления приаэродромной территории).

Земельный участок частично расположен в охранной зоне объекта электросетевого хозяйства "ВЛИ-0,4 кВ от ТП-22" (ЗОУИТ23:43-6.1278).

Земельный участок частично расположен в охранной зоне объекта электросетевого хозяйства ВЛ-0,4 кВ ТП-22 (ЗОУИТ23:43-6.2460).

ОРГАНИЗАЦИЯ РЕЛЬЕФА

Организация рельефа решена с учетом своевременного стока поверхностных вод с территории участка, минимального объема земляных работ.

Вертикальная планировка решена таким образом, чтобы предотвратить попадание поверхностных стоков на соседние участки.

Незагрязненные поверхностные стоки со стороны главного фасада свести на улицу, на землю общего пользования.

Перед началом строительства под площадями проезда, отмостки рекомендуется срезать почвенно-растительный слой на глубину 0.5м с использованием его для подсыпки цветников, газонов, огорода.

Лишний почвенно-растительный грунт вывозится на поля рекультивации, недостающий минеральный грунт (II группы) подвозится из карьеров по указанию местной администрации.

БЛАГОУСТРОЙСТВО. ИНЖЕНЕРНЫЕ СЕТИ

После выполнения внешнего благоустройства прилегающей к участку территории, не препятствовать прокладке наружных коммуникаций.

При озеленении участка предусмотрены следующие нормы:

- от соседнего участка до стволов среднерослых деревьев - 2м высокорослых - 4м, до кустарника - 1м;
- от фундаментов зданий и сооружений, дорог до ствола дерева - 5м, до кустарника - 1.5м;

от края тротуаров и садовых дорожек до ствола дерева - 0.7м, до кустарников - 0.5м. Высокорослыми деревьями являются груша, абрикос, орех, дуб, граб, акация, тополь и т.д.

АРХИТЕКТУРНО-ПЛАНИРОВОЧНОЕ РЕШЕНИЕ

Архитектурно-планировочное решение принято с учетом существующего рельефа местности и окружающей застройки, а также в соответствии со:

СНиП "Пожарная безопасность зданий и сооружений".

Размеры элементов генплана приняты с учетом раскладки инженерных сетей, с соблюдением санитарных, противопожарных норм.

Привязка зданий и сооружений осуществлена от существующих границ участка.

По данному разделу предусмотрены следующие мероприятия:

- твердое покрытие площадок, пешеходных дорожек, уменьшает количество пыли при эксплуатации, снижает уровень шума и продолжительность его воздействия;
- территория максимально озеленяется для эстетического восприятия и поглощения шума и углекислого газа.


ПОДГОТОВКА ТЕРРИТОРИИ ДЛЯ СТРОИТЕЛЬСТВА

Подготовка к застройке территории должна осуществляться в соответствии с требованиями Строительных норм и правил "Благоустройство территорий" СП 82.13330.2016. Она должна начинаться с выноса коммуникаций, используемых в процессе строительства, отключения газоснабжения на вводе его на территорию и продувки отключенных газовых сетей сжатым воздухом, отключения водопровода, канализации, теплоснабжения, электросетей и связи на вводах на земельный участок. Демонтировать подлежащие сносу объекты.

ПЛАНИРУЕМЫЕ К ОСУЩЕСТВЛЕНИЮ ПРОТИВОПОЖАРНЫЕ МЕРОПРИЯТИЯ

В соответствии со сводом правил СП 4.13130.2013 "Системы противопожарной защиты. Ограничение распространения пожара на объектах защиты" планируется оборудование каждого из зданий и сооружений автоматическими установками пожаротушения; стены проектируемого объекта капитального строительства, обращенные к соседним объектам защиты планируются противопожарными 1-го типа.

Проезды и подъезды для пожарной техники обеспечиваются со стороны ул. Алма-Атинской.


/на доверенности/

**ЗАКЛЮЧЕНИЕ О СООТВЕТСТВИИ ИСПРАШИВАЕМОГО
ОТКЛОНЕНИЯ ОТ ПРЕДЕЛЬНЫХ ПАРАМЕТРОВ РАЗРЕШЕННОГО
СТРОИТЕЛЬСТВА ТРЕБОВАНИЯМ ТЕХНИЧЕСКИХ
РЕГЛАМЕНТОВ, СНиПам И ОГРАНИЧЕНИЯМ ИСПОЛЬЗОВАНИЯ
ЗЕМЕЛЬНОГО УЧАСТКА (общая приаэродромная территория
Военного Аэродрома Краснодар (Центральный) (до установления
приаэродромной территории); охранной зоне объекта электросетевого
хозяйства "ВЛИ-0,4 кВ от ТП-22" (ЗОУИТ23:43-6.1278); охранной зоне
объекта электросетевого хозяйства ВЛ-0,4 кВ ТП-22 (ЗОУИТ23:43-
6.2460))**

Краснодарский край, г. Краснодар,
Прикубанский внутригородской округ, ул. Алма-Атинская, 157
кад. № 23:43:0138008:11

ЗАКЛЮЧЕНИЕ О СООТВЕТСТВИИ ИСПРАШИВАЕМОГО ОТКЛОНЕНИЯ ОТ ПРЕДЕЛЬНЫХ ПАРАМЕТРОВ РАЗРЕШЕННОГО СТРОИТЕЛЬСТВА ТРЕБОВАНИЯМ ТЕХНИЧЕСКИХ РЕГЛАМЕНТОВ, СНиПам И ОГРАНИЧЕНИЯМ ИСПОЛЬЗОВАНИЯ ЗЕМЕЛЬНОГО УЧАСТКА (общая приаэродромная территория Военного Аэродрома Краснодар (Центральный) (до установления приаэродромной территории); охранной зоне объекта электросетевого хозяйства "ВЛИ-0,4 кВ от ТП-22" (ЗОУИТ23:43-6.1278); охранной зоне объекта электросетевого хозяйства ВЛ-0,4 кВ ТП-22 (ЗОУИТ23:43-6.2460))

Согласно схемы земельного участка с обозначением места размещения проектируемого здания магазина, предоставленной правообладателем земельного участка, этажность, соответствуют регламенту зоны застройки Ж-1.

1. По соблюдению противопожарных норм.

Проектируемое здание магазина (далее по тексту - ОКС) на земельном участке по адресу: Краснодарский край, г. Краснодар, Прикубанский внутригородской округ, ул. Алма-Атинская, 157 кад. № 23:43:0138008:11 принят максимальными размерами в плане 11,0x15,25 метров, степени огнестойкости II и класса конструктивной пожарной опасности С0.

В соответствии с п. 4. СП 4.13130.2013 «СИСТЕМЫ ПРОТИВОПОЖАРНОМ ЗАЩИТЫ. ОГРАНИЧЕНИЕ РАСПРОСТРАНЕНИЯ ПОЖАРА НА ОБЪЕКТАХ ЗАЩИТЫ. ТРЕБОВАНИЯ К ОБЪЕМНО-ПЛАНИРОВОЧНЫМ И КОНСТРУКТИВНЫМ РЕШЕНИЯМ» Противопожарные расстояния между зданиями I-III степеней огнестойкости класса конструктивной пожарной опасности С0 должны составлять - 6 метров.

Согласно обоснованию необходимости получения разрешения на отклонение от предельных параметров разрешенного строительства объекта капитального строительства планируется оборудование реконструируемого объекта капитального строительства автоматическими установками пожаротушения и устройство кранов для внутриквартирного пожаротушения; стены реконструируемого объекта капитального строительства, обращенные к соседним объектам защиты планируются противопожарными I-го типа.

В соответствии с СП 4.13130.2013 «СИСТЕМЫ ПРОТИВОПОЖАРНОМ ЗАЩИТЫ. ОГРАНИЧЕНИЕ РАСПРОСТРАНЕНИЯ ПОЖАРА НА ОБЪЕКТАХ ЗАЩИТЫ. ТРЕБОВАНИЯ К ОБЪЕМНО-ПЛАНИРОВОЧНЫМ И КОНСТРУКТИВНЫМ РЕШЕНИЯМ» (далее по тексту' - СП 4.13130.2013), п. 5.3.3. «Противопожарные расстояния между зданиями I-III степеней огнестойкости класса конструктивной пожарной опасности С0 и С1 допускается уменьшать на 50% при оборудовании каждого из зданий автоматическими установками пожаротушения и устройстве кранов для внутриквартирного пожаротушения.». п. 4.11 «Противопожарные расстояния между жилыми и общественными зданиями, сооружениями I, II и III степеней огнестойкости не нормируются (при условии обеспечения требуемых проездов и подъездов для пожарной техники), если стена более высокого или широкого объекта защиты, обращенная к соседнему объекту защиты, является противопожарной I-го типа».

Согласно п. 2 ст. 88 ФЗ-123 «Технический регламент о требованиях пожарной безопасности», установлено: «Пределы огнестойкости и типы строительных конструкций, выполняющих функции противопожарных преград, соответствующие им типы заполнения проемов и тамбур-шлюзов приведены в таблице 23 приложения к настоящему Федеральному закону».

При проектировании и реконструкции пределы огнестойкости строительных конструкций должны быть определены согласно приложению №21 к Федеральному закону №123-ФЗ «Технический регламент о требованиях пожарной безопасности», и соответствовать следующим значениям:

Выдержка из прил. 21 к ФЗ-123

Степень огнестойкости зданий, сооружений и пожарных отсеков	Предел огнестойкости строительных конструкций						
	Несущие стены, колонны и другие несущие элементы	Наружные несущие стены	Перекрытия междуэтажные (в том числе чердачные и над подвалами)	Строительные конструкции бесчердачных покрытий		Строительные конструкции лестничных клеток	
				настилы (в том числе с утеплителем)	Фермы, Балки, прогоны	Внутренние стены	Марши и площадки лестниц
I	R120	E 30	REI 60	RE 30	R 30	REI 120	R 60
II	R90	E 15	REI 45	RE 15	R 15	REI 90	R 60
III	R45	E 15	REI 45	RE 15	R 15	R860	A 45

Для обеспечения соответствия проектируемого здания классу конструктивной пожарной опасности СО необходимо учесть следующие классы пожарной опасности строительных конструкций:

Выдержка из прил. 22 к ФЗ-123

Класс конструктивной пожарной опасности здания	Класс пожарной опасности строительных конструкций				
	Несущие стержневые элементы (колонны, ригели, фермы)	Наружные стены с внешней стороны	Стены, перегородки, перегородки и бесчердачные покрытия	Стены лестничных клеток и противопожарные преграды	Марши и площадки лестниц в лестничных клетках
СО	КО	КО	КО	КО	КО

Согласно таблице №23 «Пределы огнестойкости противопожарных преград» ФЗ-123 «Технический регламент о требованиях пожарной безопасности», экспертом определено, что предел противопожарных стен 1 типа — REI 150.

На основании вышеуказанного:

Проектируемый объект капитального строительства является более высоким объектом защиты. Стены проектируемого объекта капитального строительства, обращенные к соседним объектам защиты (здания на соседних земельных участках), запроектированы противопожарными 1-го типа. Противопожарные, расстояния не нормируются. Проектируемый объект капитального строительства №123-ФЗ «Технический регламент о требованиях пожарной безопасности».

Таким образом, при строительстве ОКС с учетом испрашиваемого отклонения от предельных параметров, требования технических регламентов в части противопожарных норм будут соблюдены.

2. По соблюдению санитарных норм.

Согласно требований СанПиН 1.2.3685-21 "Гигиенические нормативы и требования к обеспечению безопасности и (или) безвредности для человека факторов среды обитания" коэффициент естественной освещенности (КЕО) кабинетов, рабочих комнат, офисов, представительств при верхнем или комбинированном освещении должен составлять не менее 3,0 %; при боковом не менее 1,0 %.

Проектируемый ОКС принят размерами в плане 11,0x15,25 метров, согласно графической части - лист схемы размещения планируемого ОКС, (приложение к Обоснованию уменьшения предельных параметров земельного участка), располагается таким образом, что обеспечивается непросматриваемость жилых помещений из окна в окно. Инсоляция обеспечивает ежедневное непрерывное 3 часовое облучение прямыми солнечными лучами помещений и территорий находящихся на соседних земельных участках, коэффициент естественной освещенности (КЕО) жилых комнат при верхнем или комбинированном освещении будет составлять не менее 3,0 %; при боковом не менее 0,7 %, что отвечает требованиям СанПиН 1.2.3685-21 "Гигиенические нормативы и требования к обеспечению безопасности и (или) безвредности для человека факторов среды обитания".

Таким образом, при возведении ОКС с учетом испрашиваемого отклонения от предельных параметров, требования технических регламентов в части санитарных норм будут соблюдены.

3. По соблюдению градостроительных норм застройки.

В соответствии с «Правилами землепользования и застройки на территории муниципального образования город Краснодар», утвержденных РЕШЕНИЕМ ГОРОДСКОЙ ДУМЫ г. КРАСНОДАРА от 30 января 2007 г. N 19 п.6, нормативное расстояние от проектируемого ОКС до границ соседних земельных участков составляет 3,0 м. но т.к. характеристики земельного участка, в частности, размеры земельного участка менее установленных градостроительными регламентами, то

при этом расстояние от ОКС до границ соседнего земельного участка может быть уменьшено в соответствии со ст. 17 «Правил землепользования и застройки на территории муниципального образования город Краснодар», утвержденных РЕШЕНИЕМ ГОРОДСКОЙ ДУМЫ г. КРАСНОДАРА от 30 января 2007 г. N 19 п.6, при получении Застройщиком разрешения на отклонение от предельных параметров разрешенного строительства.

Этажность проектируемого ОКС, процент застройки земельного участка, соответствуют требованиям Правил землепользования и застройки на территории муниципального образования город Краснодар, утвержденных РЕШЕНИЕМ ГОРОДСКОЙ ДУМЫ г. КРАСНОДАРА от 30 января 2007 г. N 19 п.6.

Таким образом, по соблюдению градостроительных норм застройки при выполнении рассматриваемой схемы застройки земельного участка по адресу: Краснодарский край, г. Краснодар, Прикубанский внутригородской округ, ул. Алма-Атинская, 157, а также:

- при положительном заключении о результатах общественных обсуждений по вопросу предоставления разрешения на отклонение от предельных параметров разрешенного строительства;

- при вынесении решения администрации муниципального образования город Краснодар о предоставлении разрешения на отклонение от предельных параметров разрешенного строительства;

отступ от границ соседних земельных участков до проектируемого объекта капитального строительства можно сократить.

Земельный участок полностью расположен в общей приаэродромной территории Военного Аэродрома Краснодар (Центральный) (до установления приаэродромной территории). Статья 37 решения городской Думы Краснодара от 30.01.2007 № 19 п. 6 «Об утверждении Правил землепользования и застройки на территории муниципального образования город Краснодар». До установления приаэродромных территорий в порядке, предусмотренном Воздушным кодексом Российской Федерации (в редакции Федерального закона от 01.07.2017 № 135-ФЗ «О внесении изменений в отдельные законодательные акты Российской Федерации в части совершенствования порядка установления и использования приаэродромной территории и санитарно-защитной зоны (далее -- Федеральный закон)), архитектурно-строительное проектирование, строительство, реконструкция объектов капитального строительства, размещение радиотехнических и иных объектов, которые могут угрожать безопасности полётов воздушных судов, оказывать негативное воздействие на здоровье человека и окружающую среду, создавать помехи в работе радиотехнического оборудования, установленного на аэродроме, объектов радиолокации и радионавигации, предназначенных для обеспечения полётов воздушных судов, в границах указанных в части 1 статьи 4 Федерального закона приаэродромных территорий или указанных в части 2 статьи 4 Федерального закона полос воздушных подходов на аэродромах, санитарно-защитных зон аэродромов должны осуществляться при условии согласования размещения этих объектов.

Земельный участок частично расположен в охранный зоне объекта электросетевого хозяйства "ВЛИ-0,4 кВ от ТП-22" (ЗОУИТ23:43-6.1278). В охранных зонах запрещается осуществлять любые действия, которые могут нарушить безопасную работу объектов электросетевого хозяйства, в том числе привести к их повреждению или уничтожению, и (или) повлечь причинение вреда жизни, здоровью граждан и имуществу физических или юридических лиц, а также повлечь нанесение экологического ущерба и возникновение пожаров, в том числе: а) набрасывать на провода и опоры воздушных линий электропередачи посторонние предметы, а также подниматься на опоры воздушных линий электропередачи; б) размещать любые объекты и предметы (материалы) в пределах созданных в соответствии с требованиями нормативно-технических документов проходов и подъездов для доступа к объектам электросетевого хозяйства, а также проводить любые работы и возводить сооружения, которые могут препятствовать доступу к объектам

электросетевого хозяйства, без создания необходимых для такого доступа проходов и подъездов; в) находиться в пределах огороженной территории и помещениях распределительных устройств и подстанций, открывать двери и люки распределительных устройств и подстанций, производить переключения и подключения в электрических сетях (указанное требование не распространяется на работников, занятых выполнением разрешенных в установленном порядке работ), разводить огонь в пределах охранных зон вводных и распределительных устройств, подстанций, воздушных линий электропередачи, а также в охранных зонах кабельных линий электропередачи; г) размещать свалки; д) производить работы ударными механизмами, сбрасывать тяжести массой свыше 5 тонн, производить сброс и слив едких и коррозионных веществ и горюче-смазочных материалов (в охранных зонах подземных кабельных линий электропередачи). Проектируемый ОКС планируется за пределами охранной зоны объекта электросетевого хозяйства "ВЛИ-0,4 кВ от ТП-22" (ЗОУИТ23:43-6.1278).

Земельный участок частично расположен в охранной зоне объекта электросетевого хозяйства ВЛ-0,4 кВ от ТП-22 (ЗОУИТ23:43-6.2460). В охранных зонах запрещается осуществлять любые действия, которые могут нарушить безопасную работу объектов электросетевого хозяйства, в том числе привести к их повреждению или уничтожению, и (или) повлечь причинение вреда жизни, здоровью граждан и имуществу физических или юридических лиц, а также повлечь нанесение экологического ущерба и возникновение пожаров, в том числе: а) набрасывать на провода и опоры воздушных линий электропередачи посторонние предметы, а также подниматься на опоры воздушных линий электропередачи; б) размещать любые объекты и предметы (материалы) в пределах созданных в соответствии с требованиями нормативно-технических документов проходов и подъездов для доступа к объектам электросетевого хозяйства, а также проводить любые работы и возводить сооружения, которые могут препятствовать доступу к объектам электросетевого хозяйства, без создания необходимых для такого доступа проходов и подъездов; в) находиться в пределах огороженной территории и помещениях распределительных устройств и подстанций, открывать двери и люки распределительных устройств и подстанций, производить переключения и подключения в электрических сетях (указанное требование не распространяется на работников, занятых выполнением разрешенных в установленном порядке работ), разводить огонь в пределах охранных зон вводных и распределительных устройств, подстанций, воздушных линий электропередачи, а также в охранных зонах кабельных линий электропередачи; г) размещать свалки; д) производить работы ударными механизмами, сбрасывать тяжести массой свыше 5 тонн, производить сброс и слив едких и коррозионных веществ и горюче-смазочных материалов (в охранных зонах подземных кабельных линий электропередачи). Проектируемый ОКС планируется за пределами охранной зоны объекта электросетевого хозяйства "ВЛ-0,4 кВ от ТП-22" (ЗОУИТ23:43-6.2460).

Автопарковка принята из расчета необходимого количества парковочных мест согласно требований предусмотренными нормативами градостроительного проектирования муниципального образования город Краснодар утвержденными решением городской Думы Краснодара №32 п.13 от 19.07.2012.

Размещение проектируемого объекта капитального строительства на земельном участке по адресу: Краснодарский край, г. Краснодар, Прикубанский внутригородской округ, ул. Алма-Атинская, 157 кад. № 23:43:0138008:11 определено с учетом расположения в: общей приаэродромной территории Военного Аэродрома Краснодар (Центральный)(до

установления приаэродромной территории); охранной зоне объекта электросетевого хозяйства "ВЛИ-0,4 кВ от ТП-22" (ЗОУИТ23:43-6.1278); охранной зоне объекта электросетевого хозяйства ВЛ-0,4 кВ ТП-22 (ЗОУИТ23:43-6.2460).

Основанием для обращения за разрешением на отклонение от предельных параметров, послужили неблагоприятные размеры рассматриваемого земельного участка (меньше установленных градостроительным регламентом минимальных размеров земельных участков).

Вывод: Учитывая изложенное, исходя из исследования схемы земельного участка с обозначением места размещения проектируемого объекта капитального строительства, обоснования необходимости получения разрешения на отклонение от предельных параметров разрешенного строительства объекта капитального строительства, расположенного по адресу: Краснодарский край, г. Краснодар, Прикубанский внутригородской округ, ул. Алма-Атинская, 157 кад. № 23:43:0138008:11, отступ от земельного участка: ул. Алма-Атинская, 155 – 0,89 метра; ул. им. Академика Трубилина, 27 – 0,87 метра; ул. им. Тимирязева, 33 – 0,83 метра - соответствует требованиям технических регламентов, СНиПам, ограничениям использования земельного участка (общая приаэродромная территория Военного Аэродрома Краснодар (Центральный) (до установления приаэродромной территории); охранная зона объекта электросетевого хозяйства "ВЛИ-0,4 кВ от ТП-22" (ЗОУИТ23:43-6.1278); охранная зона объекта электросетевого хозяйства ВЛ-0,4 кВ ТП-22 (ЗОУИТ23:43-6.2460)).

ИП Курносое П.В.



17.06.2024

470408027066-50240115-1547

(регистрационный номер выписки)

20.05.2024

(дата формирования выписки)

ВЫПИСКА

из единого реестра сведений о членах саморегулируемых организаций в области инженерных изысканий и в области архитектурно-строительного проектирования и их обязательствах

Настоящая выписка содержит сведения о юридическом лице (индивидуальном предпринимателе), осуществляющем подготовку проектной документации:

Индивидуальный предприниматель Курносов Павел Валерьевич
(полное наименование юридического лица/ФИО индивидуального предпринимателя)

323237500401522

(основной государственный регистрационный номер)

1. Сведения о члене саморегулируемой организации:

1.1	Идентификационный номер налогоплательщика	230907557310
1.2	Полное наименование юридического лица (Фамилия Имя Отчество индивидуального предпринимателя)	Индивидуальный предприниматель Курносов Павел Валерьевич
1.3	Сокращенное наименование юридического лица	ИП Курносов П.В.
1.4	Адрес юридического лица Место фактического осуществления деятельности (для индивидуального предпринимателя)	350033, Россия, Краснодарский край, г. Краснодар, ул. Товарная, д. 4, кв. 25
1.5	Является членом саморегулируемой организации	Ассоциация Саморегулируемая организация «Национальное объединение научно-исследовательских и проектно-изыскательских организаций» (СРО-П-029-25092009)
1.6	Регистрационный номер члена саморегулируемой организации	П-029-230907557310-2383
1.7	Дата вступления в силу решения о приеме в члены саморегулируемой организации	17.10.2023
1.8	Дата и номер решения об исключении из членов саморегулируемой организации, основания исключения	

2. Сведения о наличии у члена саморегулируемой организации права осуществлять подготовку проектной документации:

2.1 в отношении объектов капитального строительства (кроме особо опасных, технически сложных и уникальных объектов, объектов использования атомной энергии) (дата возникновения/изменения права)	2.2 в отношении особо опасных, технически сложных и уникальных объектов капитального строительства (кроме объектов использования атомной энергии) (дата возникновения/изменения права)	2.3 в отношении объектов использования атомной энергии (дата возникновения/изменения права)
Да, 17.10.2023	Нет	Нет

3. Компенсационный фонд возмещения вреда

3.1	Уровень ответственности члена саморегулируемой организации по обязательствам по договору подряда на подготовку проектной документации, в соответствии с которым указанным членом внесен взнос в компенсационный фонд возмещения вреда	Первый уровень ответственности (не превышает двадцать пять миллионов рублей)
3.2	Сведения о приостановлении / прекращении права осуществлять подготовку проектной документации объектов капитального строительства	

4. Компенсационный фонд обеспечения договорных обязательств

4.1	Дата, с которой член саморегулируемой организации имеет право осуществлять подготовку проектной документации по договорам подряда, заключаемым с использованием конкурентных способов заключения договоров, в соответствии с которым указанным членом внесен взнос в компенсационный фонд обеспечения договорных обязательств	
4.2	Уровень ответственности члена саморегулируемой организации по обязательствам по договорам подряда на подготовку проектной документации, заключаемым с использованием конкурентных способов заключения договоров, в соответствии с которым указанным членом внесен взнос в компенсационный фонд обеспечения договорных обязательств	Нет
4.3	Дата уплаты дополнительного взноса	Нет
4.4	Сведения о приостановлении / прекращении права осуществлять подготовку проектной документации по договорам подряда, заключаемым с использованием конкурентных способов заключения договоров	

5. Фактический совокупный размер обязательств

5.1	Фактический совокупный размер обязательств по договорам подряда на подготовку проектной документации, заключаемым с использованием конкурентных способов заключения договоров на дату выдачи выписки	Нет
-----	--	-----

Руководитель аппарата



ДОКУМЕНТ ПОДПИСАН УСИЛЕННОЙ КВАЛИФИЦИРОВАННОЙ
ЭЛЕКТРОННОЙ ПОДПИСЬЮ

Владелец: Кожуховский Алексей Олегович

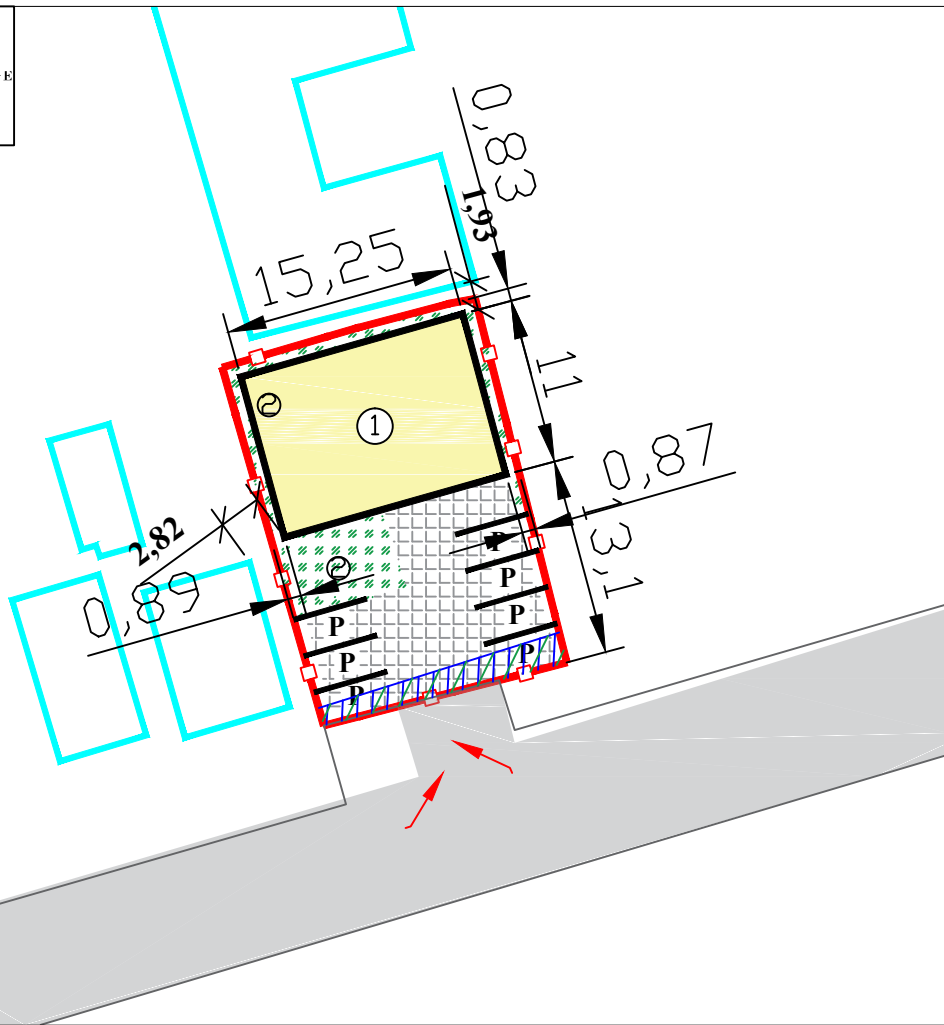
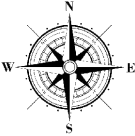
123056, г. Москва, ул. 2-я Брестская, д. 5

СЕРТИФИКАТ 0402FE9100C0B0148D4019113D8DEA876F

ДЕЙСТВИТЕЛЕН: С 20.11.2023 ПО 20.11.2024

А.О. Кожуховский

Генплан земельного участка М 1:500



Условные обозначения:

	Границы земельного участка
	Границы проектируемого ОКС
	Плиточное покрытие
	Территория озеленения с элементами благоустройства
	ОКС расположенные на смежных земельных участках
	Площадка для парковки личного транспорта
	Проезды
	Подъезды и подходы к ОКС
	Охранная зона объекта электросетевого хозяйства "ВЛ-0,4 кВ от ТП-22" (ЗОУИТ23:43-6.1278)
	Охранная зона объекта электросетевого хозяйства "ВЛ-0,4 кВ от ТП-22" (ЗОУИТ23:43-6.2460)

Технико-экономические показатели:

1	Площадь земельного участка	421м ²
2	Площадь застройки проектируемого ОКС	167,8м ²
3	Площадь застройки земельного участка	167,8м ²
4	Общая площадь проектируемого ОКС	290м ²
6	Строительный объем проектируемого ОКС	2300м ³
7	Процент застройки земельного участка	39,9%
8	Этажность проектируемого ОКС	2
9	Процент озеленения земельного участка	18%
10	Высота проектируемого ОКС	12м

Зоны с особыми условиями использования территории

Земельный участок полностью расположен в общей приаэродромной территории Военного Аэродрома Краснодар (Центральный)(до установления приаэродромной территории).
 Земельный участок частично расположен в охранной зоне объекта электросетевого хозяйства "ВЛ-0,4 кВ от ТП-22" (ЗОУИТ23:43-6.1278).
 Земельный участок частично расположен в охранной зоне объекта электросетевого хозяйства ВЛ-0,4 кВ ТП-22 (ЗОУИТ23:43-6.2460).

Экспликация:

1	Проектируемое здание магазина
2	Существующие ОКС (подлежат демонтажу)

				Схема земельного участка с обозначением места размещения проектируемого здания магазина по адресу: Краснодарский край, г. Краснодар, Прикубанский внутригородской округ, ул. Алма-Атинская, 157	Стадия	Лист	Листо
					Кадастровый номер 23:43:0138008:11	П	6
				Масштаб 1:500	г. Краснодар		