

Примечания:

1. Аэродром Краснодар (Пашковский).

Согласно приказу министерства транспорта Российской Федерации федерального агентства воздушного транспорта (Росавиация) от 29.01.2021г. №50-П проектируемая территория расположена в границах приаэродромной территории и границах 3-ей, 4-ой, 5-ой, 6-ой подзоны приаэродромной территории аэродрома Краснодар (Пашковский).






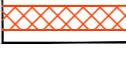


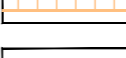

Военный аэродром Краснодар (Центральный).



Проектируемая территория расположена на общей приаэродромной территории военного аэродрома Краснодар (Центральный).

До установления приаэродромной территории в порядке, предусмотренном Воздушным кодексом, в целях согласования размещения в границах приаэродромной территории объектов, установлена приаэродромная территория военного аэродрома в соответствии с требованиями приказа Министерства обороны от 02.11.2006 № 455 «Об утверждении федеральных авиационных правил «Нормы годности к эксплуатации аэродромов государственной авиации» для аэродромов I класса и имеет форму прямоугольника, с размерами 60 км (длина) и 30 км (ширина).

2. Согласно сведениям ЕГРН земельный участок расположен в охранной зоне инженерных коммуникаций.
3. Сведения о разработанной документации по планировке территории объектов регионального значения в границах проектируемой территории отсутствуют. Сведения об объектах федерального значения в границах проектируемой территории отсутствуют.
4. Сведения о границах особо охраняемых природных территорий в границах проектируемой территории отсутствуют.
5. Сведения о границах лесничеств, лесопарков, участковых лесничеств, лесных кварталов, лесотаксационных выделов или частей лесотаксационных выделов - отсутствуют.
6. По данным единого государственного реестра объектов культурного наследия (памятников истории и культуры) народов Российской Федерации, перечня выявленных объектов культурного наследия, списка объектов, обладающих признаками объектов культурного наследия, материалам архива управления на рассматриваемой территории объекты культурного наследия, объекты, обладающие признаками объектов культурного наследия, а так же зоны охраны и защитные зоны отсутствуют.

Условные обозначения

-  граница территории, в отношении которой осуществляется подготовка проекта планировки
-  автомобильная дорога
-  озелененные территории общего пользования
- Границы зон с особыми условиями использования территории**
-  граница охранных зон инженерных коммуникаций согласно сведениям ЕГРН (воздушной линии электропередач 0,4 кВ)
-  границы охранных зон водопровода
-  границы охранных зон теплоснабжения
-  границы охранных зон воздушной линии электропередач 10 кВ
-  границы охранных зон газопровода высокого и низкого давления
-  границы охранных зон линий связи
-  границы охранных зон воздушной линии электропередач 0,4 кВ

					МЗ - 712/2022 - ДПТ				
					Документация по планировке территории (проект планировки территории и проект межевания территории) в границах улицы Норковой от улицы Платиновой до улицы Виноградной в поселке Знаменском в Пашковском сельском округе города Краснодара				
<i>Изм.</i>	<i>Кол. уч.</i>	<i>Лист</i>	<i>№ док.</i>	<i>Подпись</i>	<i>Дата</i>	Проект планировки территории Материалы по обоснованию	<i>стадия</i>	<i>лист</i>	<i>листов</i>
							ДПТ	5	
Нач.отдела	Сечь Д.Е.				08.22	Схема границ зон с особыми условиями использования территории. М 1:1000	МБУ "Институт Горкадастрпроект"		
Глав.спец	Киндеева				08.22				