

Россия
Муниципальное бюджетное учреждение
«Институт Горкадастрпроект»
муниципального образования город Краснодар
350000, г. Краснодар, ул. Красная, 89/3
ИНН 2310037903 КПП 230801001
ОГРН 1022301629426

**Проект межевания территории, ограниченной улицами
имени Дзержинского, Брянской, Офицерской, Морской в
Западном внутригородском округе города Краснодара**

244-МЗ/2021-ДПТ
ПРОЕКТ МЕЖЕВАНИЯ ТЕРРИТОРИИ

Основная часть
Текстовая часть
Чертежи межевания территории
Материалы по обоснованию
Чертежи

Том 1
(листы 1-2)

Россия
Муниципальное бюджетное учреждение
«Институт Горкадастрпроект»
муниципального образования город Краснодар
350000, г. Краснодар, ул. Красная, 89/3
ИНН 2310037903 КПП 230801001
ОГРН 1022301629426

Заказчик: МКУ «Управление коммунального хозяйства и благоустройства»

Проект межевания территории, ограниченной улицами
имени Дзержинского, Брянской, Офицерской, Морской в
Западном внутригородском округе города Краснодара

244-МЗ/2021-ДПТ
ПРОЕКТ МЕЖЕВАНИЯ ТЕРРИТОРИИ

Основная часть
Текстовая часть
Чертежи межевания территории
Материалы по обоснованию
Чертежи

Том 1
(листы 1-2)

Директор






В.В. Решетняк

ГИП /ГАП

Д.Е. Сечь

Краснодар 2021

Обозначение	Наименование	Примечание
244-МЗ/2021-ДПТ - С	Содержание тома	
244-МЗ/2021-ДПТ - СГ	Состав градостроительной документации	
244-МЗ/2021-ДПТ - ПЗ	<p>Проект межевания территории Основная часть</p> <p>Пояснительная записка:</p> <p>1 Положение о проекте межевания территории 2 Проектное решение 3 Образование земельных участков 3.1 Перечень и сведения о площади образуемых земельных участков, в том числе возможные способы их образования 3.2 Перечень и сведения о площади образуемых земельных участков, которые будут отнесены к территориям общего пользования или имуществу общего пользования, в том числе в отношении которых предполагаются резервирование и (или) изъятие для государственных или муниципальных нужд 3.3 Вид разрешенного использования образуемых земельных участков 4 Целевое назначение лесов, вид (виды) разрешенного использования лесного участка, количественные и качественные характеристики лесного участка, сведения о нахождении лесного участка в границах особо защитных участков лесов</p>	

						244-МЗ/2021-ДПТ - С			
Изм.	Кол.уч.	Лист	Недок	Подпись	Дата	Содержание тома	Стадия	Лист	Листов
ГИП		Сечь			04.21		ДПТ	1	3
Разработал		Вербицкий			04.21		МБУ «Институт Горкадастрпроект»		
Н.Контроль		Сечь			04.21				

5 Сведения о границах территории, в отношении которой утвержден проект межевания, содержащие перечень координат характерных точек этих границ в системе координат, используемой для ведения Единого государственного реестра недвижимости

6 Ограничения использования территории

7 Сведения о границах зон действия публичных сервитутов

8 Сведения об объектах федерального, регионального, местного значения

9 Наличие объектов культурного наследия (памятников истории и культуры)

ИСХОДНЫЕ ДОКУМЕНТЫ:

- постановление администрации муниципального образования город Краснодар от 02.02.2021 №363 «О разрешении разработки проекта межевания территории, ограниченной улицами имени Дзержинского, Брянской, Офицерской, Морской в Западном внутригородском округе города Краснодара».

- сведения государственной информационной системы обеспечения градостроительной деятельности (ГИСОГД) МО город Краснодар от 05.03.2021 № 29/3014-1;

- сведения управления государственной охраны объектов культурного наследия Краснодарского края от 10.03.2021 № 78-19-3029/21;

- сведения единого государственного реестра недвижимости.

ГРАФИЧЕСКИЕ МАТЕРИАЛЫ:


244-МЗ/2021-ДПТ – лист 1

Чертеж межевания территории. М 1:1000

244-МЗ/2020-ДПТ – лист 2

Чертеж обоснования проекта межевания территории М 1:1000.

Но- мер тома	Обозначение	Наименование	Приме- чание
1	244-МЗ/2021-ДПТ (листы 1-2)	Проект межевания территории Основная часть Текстовая часть Чертежи межевания территории Материалы по обоснованию Чертежи	
2	Приложение	Отчёт по инженерно-геодезическим изысканиям	

						244-МЗ/2021-ДПТ - СГ		
Изм.	Кол.уч.	Лист	№док	Подпись	Дата	Стадия	Лист	Листов
						ДПТ	1	1
ГИП/ГАП		Сечь			04.21	Состав градостроительной документации МБУ «Институт Горкадастрпроект»		

1 Положение о проекте межевания территории




Основные положения о межевании территории изложены в ст. 43 Градостроительного Кодекса Российской Федерации.

Подготовка проекта межевания территории осуществляется применительно к территории, расположенной в границах одного или нескольких смежных элементов планировочной структуры, границах определенной правилами землепользования и застройки территориальной зоны и (или) границах установленной схемой территориального планирования муниципального района, генеральным планом поселения, городского округа функциональной зоны.

Подготовка проекта межевания территории осуществляется для:

- определения местоположения границ образуемых и изменяемых земельных участков;

- установления, изменения, отмены красных линий для застроенных территорий, в границах которых не планируется размещение новых объектов капитального строительства, а также для установления, изменения, отмены красных линий в связи с образованием и (или) изменением земельного участка, расположенного в границах территории, применительно к которой не предусматривается осуществление деятельности по комплексному и устойчивому развитию территории, при условии, что такие установление, изменение, отмена влекут за собой исключительно изменение границ территории общего пользования.

Изм.	Кол.уч	Лист	№ док	Подпись	Дата	244-МЗ/2021-ДПТ - ПЗ			
ГИП		Сечь			04.21	Текстовая часть	Стадия	Лист	Листов
							ДПТ	1	14
Разработал		Вербицкий			04.21		МБУ «Институт Горкадастрпроект»		
Н.Контроль		Сечь			04.21				

Проект межевания территории выполнена на основании следующих нормативно-правовых документов:

- градостроительный кодекс РФ от 29.12.2004 №190-ФЗ;
- земельный кодекс РФ от 25.10.2001 №136-ФЗ;
- федеральный закон от 13.07.2015 №218-ФЗ «О государственной регистрации недвижимости»;
- федеральный закон от 24.07.2007 №221-ФЗ «О кадастровой деятельности»;
- правила землепользования и застройки на территории муниципального образования город Краснодар, утвержденные решением городской Думы Краснодара от 30.01.2007 №19 п.6;
- СП 42.13330.2016 «Градостроительство. Планировка и застройка городских и сельских поселений. Актуализированная редакция СНиП 2.07.01-89*».

Основанием для разработки проекта межевания территории является постановление администрации муниципального образования город Краснодар от 02.02.2021 №363 «О разрешении разработки проекта межевания территории, ограниченной улицами имени Дзержинского, Брянской, Офицерской, Морской в Западном внутригородском округе города Краснодара».

При разработке настоящего проекта использованы:

- сведения государственной информационной системы обеспечения градостроительной деятельности (ГИСОГД) МО город Краснодар 05.03.2021 № 29/3014-1 (далее – сведения ГИСОГД);
- сведения управления государственной охраны объектов культурного наследия Краснодарского края 10.03.2021 № 78-19-3029/21;
- отчетная техническая документация по инженерно-геодезическим изысканиям, выполненная МБУ «Институт Горкадастрпроект»;
- сведения единого государственного реестра недвижимости.

Проект межевания территории разработан в соответствии с требованиями действующих нормативных актов и законов РФ, состоит из основной части, которая подлежит утверждению, и материалов по обоснованию.

2 Проектное решение

Проектом межевания территории предусматривается:

- образование земельного участка из земель, государственная собственность на которые не разграничена, на территории МО г. Краснодар;
- образование земельного участка, путем раздела исходного земельного участка, находящегося в собственности муниципального образования город Краснодар.

Категория земель – земли населенных пунктов.

Образуемые земельные участки расположены в границах кадастрового квартала 23:43:0202027 и 23:43:0202031, в зоне многофункционального назначения – **ОД.М.**

Красные линии - линии, которые обозначают границы территорий общего пользования и подлежат установлению, изменению или отмене в документации по планировке территории. Соблюдение красных линий обязательно при межевании и инвентаризации застроенных и подлежащих застройке земель в границах города или другого поселения, при оформлении документов гражданами и юридическими лицами на право собственности, владения, пользования и распоряжения земельными участками и другими объектами недвижимости, их государственной регистрации. Красные линии являются основой для разбивки и установления на местности других линий градостроительного регулирования, в том числе и границ землепользований.

Проектом межевания территории, не планируется размещение новых объектов капитального строительства, а также не предусматривается осуществление деятельности по комплексному и устойчивому развитию территории.

Проектом межевания территории устанавливается красная линия, ведомость координат которой представлена в таблице 1.

Ведомость координат поворотных точек утверждаемой красной линии

Таблица 1

№ точек	Координаты	
	X	Y
1	481041.57	1378275.03
2	481047.21	1378290.44
3	481052.42	1378305.52
4	481056.21	1378315.83
5	481059.19	1378325.71
6	481066.77	1378347.04
7	481071.14	1378359.09
8	481073.63	1378366.55
9	481088	1378406.99
10	481065.72	1378414.79
11	481021.53	1378430.28
12	480999.48	1378438.34
13	480998.19	1378438.72
14	480983.43	1378443.74
15	480969.96	1378405.45
16	480984.61	1378400.06
17	480985.3	1378397.44
18	480978.2	1378377
19	480971.04	1378356.99
20	480970.82	1378356.8
21	480968.86	1378351.47
22	480963.92	1378337.36
23	480963.7	1378336.71
24	480941.45	1378344.74

№ точек	Координаты	
	X	Y
25	480941.78	1378345.47
26	480943.38	1378350
27	480945.07	1378354.78
28	480948.44	1378364.8
29	480955.91	1378385.04
30	480959.56	1378395.18
31	480963.17	1378405.24
32	480977.66	1378446.13
33	480955.23	1378453.47
34	480951.89	1378454.59
35	480949.37	1378455.53
36	480932.56	1378461.73
37	480911.78	1378468.94
38	480889.06	1378476.86
39	480874.98	1378436.33
40	480867.56	1378416.33
41	480865.6	1378411.22
42	480861.72	1378399.8
43	480860.62	1378396.56
44	480860.54	1378396.31
45	480859.39	1378395.55
46	480856.25	1378390.26
47	480855.03	1378387.3
48	480851.35	1378376.35

№ точек	Координаты	
	X	Y
49	480847.74	1378376.99
50	480854.23	1378395.3
51	480864.94	1378426.41
52	480868.78	1378437.72
53	480880.64	1378471.88
54	480880.57	1378472.63
55	480879.87	1378474.06
56	480878.52	1378475.37
57	480877.63	1378475.91
58	480857.76	1378482.66
59	480835.94	1378490.53
60	480834.52	1378491.07
61	480833.67	1378491.44
62	480832.19	1378491.84
63	480815.73	1378497.44
64	480814.32	1378497.59
65	480812.62	1378497.38
66	480811.1	1378496.76
67	480810.31	1378496.25
68	480805.09	1378478.76
69	480802.47	1378470.18
70	480801.76	1378467.83

№ точек	Координаты	
	X	Y
71	480801.34	1378466
72	480793.21	1378468.78
73	480774.38	1378475.09
74	480742.17	1378367.83
75	480763.87	1378360.35
76	480764.27	1378361.64
77	480768.1	1378360.46
78	480870.13	1378324.18
79	480878.43	1378320.97
80	480883.47	1378319.45
81	480894.16	1378315.66
82	480893.96	1378315.11
83	480927.18	1378303.78
84	480950.23	1378296.64
85	480971.95	1378288.89
86	480971.67	1378288.05
87	480994.08	1378280.35
88	480994.38	1378281.19
89	481015.7	1378273.2
90	481037.69	1378264.95
91	481038.13	1378264.77

3 Образование земельных участков

3.1 Перечень и сведения о площади образуемых земельных участков, в том числе возможные способы их образования

Проектом межевания территории предусматривается:

- образование земельного участка из земель, государственная собственность на которые не разграничена, на территории МО г. Краснодар;
- образование земельного участка, путем раздела исходного земельного участка, находящегося в собственности муниципального образования город Краснодар.

Сведения об образуемом земельном участке из земель, государственная собственность на которые не разграничена, на территории МО г.Краснодар представлен в таблице 2.

Сведения об образуемом земельном участке из земельного участка, находящегося в муниципальной собственности, путем раздела исходного земельного участка, представлены в таблице 3.

Каталоги координат образуемых земельных участков, в том числе сведения о площади, представлены в таблице 4.

В соответствии с Законом Краснодарского края от 10.03.2004 №670-КЗ «Об установлении границ муниципального образования город Краснодар и наделении его статусом городского округа» формируемые земельные участки расположены на землях населенных пунктов.

Для определения координат точек земной поверхности и для установления границ земельных участков на местности использовался картометрический метод. Подготовка проекта межевания территории осуществляется в соответствии с системой координат, используемой для ведения Единого государственного реестра недвижимости.

Сведения об образуемом земельном участке из земель, государственная собственность на которые не разграничена, на территории МО г.Краснодар

Таблица 2

Номер кадастрового квартала	Местоположение земельного участка	Номер образуемого участка	Площадь образуемого ЗУ, м ²	Категория земель образуемого ЗУ	Вид разрешенного использования
23:43:0202027 23:43:0202031	Краснодарский край, г. Краснодар, Западный внутригородской округ	:ЗУ1	1111	Земли населенных пунктов	благоустройство территории

Сведения об образуемом земельном участке путём раздела исходного земельного участка, находящегося в собственности муниципального образования
город Краснодар

Таблица 3

Кадастровый Номер изменяемого земельного участка	Площадь ЗУ, кв.м	Вид права	Правообладатель	Местоположение	Категория земель	Вид разрешенного использования образуемого участка	Условный номер образуемого участка	Площадь образуемого ЗУ кв.м
23:43:0000000:13673	55587 +/- 83	Собственность Постоянное (бессрочное пользование)	Муниципальное образование город Краснодар МКУ муниципального образования город Краснодар "Центр мониторинга дорожного движения и транспорта"	г. Краснодар, Западный внутригородской округ, ул. им. Дзержинского, от ул. им. Фёдора Лузана до ул.им. Гаврилова П.М.	Земли населенных пунктов	благоустройство территории	:13673/ЗУ1	772

Каталоги координат образуемых земельных участков

Таблица 4

Условный номер земельного участка :ЗУ1

Площадь контура 1111 кв.м.

№ точек	Координаты	
	X	Y
1	480798.83	1378472.22
2	480801.51	1378479.09
3	480802.82	1378480.64
4	480810.78	1378506.98
5	480805.55	1378508.99
6	480797.13	1378481.76
7	480778.01	1378487.66
8	480786.44	1378514.89
9	480774.51	1378521.24
10	480761.45	1378484.55
11	480762.11	1378484.32
12	480761.88	1378483.66
13	480761.22	1378483.89
14	480759.5	1378479.06
15	480774.13	1378474.27
16	480774.38	1378475.09
17	480793.21	1378468.78
18	480797.31	1378467.38

Условный номер земельного участка :13673/ЗУ1

Площадь контура 772 кв.м.

№ точек	Координаты	
	X	Y
4	480810.78	1378506.98
19	480815.15	1378521.65
20	480815.4	1378523.06

21	480815.45	1378524.04
22	480815.41	1378525.19
23	480814.91	1378527.3
24	480812.55	1378528.13
25	480813.58	1378525.59
26	480812.93	1378525.33
27	480811.66	1378528.45
28	480797.94	1378533.29
29	480798.03	1378532.67
30	480797.43	1378532.58
31	480797.3	1378533.52
32	480789.35	1378536.35
33	480787.48	1378537
34	480785.9	1378537.3
35	480784.92	1378537.16
36	480780.06	1378536.34
37	480776.14	1378525.77
38	480776.84	1378525.51
39	480776.59	1378524.85
40	480775.89	1378525.11
9	480774.51	1378521.24
8	480786.44	1378514.89
5	480805.55	1378508.99

3.2 Перечень и сведения о площади образуемых земельных участков, которые будут отнесены к территориям общего пользования или имуществу общего пользования, в том числе в отношении которых предполагаются резервирование и (или) изъятие для государственных или муниципальных нужд.

Сведения об образуемом земельном участке из земель, государственная собственность на которые не разграничена, на территории МО г.Краснодар представлен в таблице 2.

Сведения об образуемом земельном участке из земельного участка, находящегося в муниципальной собственности, путем раздела исходного земельного участка, представлены в таблице 3.

Образуемые земельные участки будут отнесены к территориям общего пользования.

Резервирование и изъятие земельных участков для государственных или муниципальных нужд не предусматривается данным проектом межевания территории.

3.3 Вид разрешенного использования образуемых земельных участков.

Вид разрешенного использования образуемых земельных участков: благоустройство территории, в соответствии с правилами землепользования и застройки на территории муниципального образования город Краснодар, утвержденные решением городской Думы Краснодара от 30.01.2007г. № 19 п.6.

4 Целевое назначение лесов, вид (виды) разрешенного использования лесного участка, количественные и качественные характеристики лесного участка, сведения о нахождении лесного участка в границах особо защитных участков лесов

Проект межевания территории не включает в себя участки лесов, лесничеств, лесопарков, лесных кварталов, лесотаксационных выделов или частей лесотаксационных выделов, не определяет их количественные и качественные характеристики, не содержит сведений о нахождении лесного участка в границах особо защитных участков лесов.

5 Сведения о границах территории, в отношении которой утвержден проект межевания, содержащие перечень координат характерных точек этих границ в системе координат, используемой для ведения Единого государственного реестра недвижимости

Ранее в отношении территории, ограниченной улицами имени Дзержинского, Морской, Брянской, Офицерской проект межевания территории не утверждался. Сведения о границах территории, в отношении которой утвержден проект межевания, содержащие перечень координат характерных точек этих границ в системе координат, используемой для ведения Единого государственного реестра недвижимости не приводятся.

6 Ограничения использования территории

Ограничения природного характера

В соответствии со сведениями ГИСОГД территория проектирования и образуемые земельные участки расположены в III поясе зоны санитарной охраны артезианских скважин и водозаборов.

8 Сведения об объектах федерального, регионального, местного значения

Сведения об объектах федерального и регионального значения в государственной информационной системе обеспечения градостроительной деятельности муниципального образования город Краснодар отсутствуют.

В соответствии с генеральным планом муниципального образования город Краснодар, утвержденным решением городской Думы Краснодара от 02.09.2020 №100 п. 1 «О генеральном плане муниципального образования город Краснодар», в границах рассматриваемой территории объекты местного значения не предусмотрены.

9 Наличие объектов культурного наследия (памятников истории и культуры)

По данным единого государственного реестра объектов культурного наследия (памятников истории и культуры) народов Российской Федерации, перечня выявленных объектов культурного наследия, списка объектов, обладающих признаками объектов культурного наследия, материалам архива управления на рассматриваемой территории объекты культурного наследия, выявленные объекты культурного наследия, объекты, обладающими признаками объектов культурного наследия, а также их зоны охраны и защитные зоны отсутствуют.

В соответствии с п.4 ст. 36 Федерального закона от 25.06.2002 года № 73-ФЗ «Об объектах культурного наследия (памятниках истории и культуры) народов Российской Федерации» в случае обнаружения в ходе проведения изыскательских, проектных, земляных, строительных, мелиоративных, хозяйственных работ, работ по использованию лесов и иных работ объекта, обладающего признаками объекта культурного наследия, в том числе объекта археологического наследия, заказчик указанных работ, технический заказчик (застройщик) объекта капитального строительства, лицо, проводящее указанные работы, обязаны не-

замедлительно приостановить указанные работы и в течение трех дней со дня обнаружения такого объекта направить в управление письменное заявление об обнаруженном объекте культурного наследия, провести согласование вышеуказанных работ с управлением.



**АДМИНИСТРАЦИЯ МУНИЦИПАЛЬНОГО ОБРАЗОВАНИЯ
ГОРОД КРАСНОДАР**

ПОСТАНОВЛЕНИЕ

02.02.2021

№ 363

г. Краснодар

О разрешении разработки проекта межевания территории, ограниченной улицами имени Дзержинского, Брянской, Офицерской, Морской в Западном внутригородском округе города Краснодара

В соответствии со статьями 41, 43, 45, 46 Градостроительного кодекса Российской Федерации, статьёй 45 Устава муниципального образования город Краснодар и на основании обращения муниципального казённого учреждения «Управление коммунального хозяйства и благоустройства» муниципального образования город Краснодар постановляю:

1. Разрешить муниципальному казённому учреждению «Управление коммунального хозяйства и благоустройства» муниципального образования город Краснодар подготовку проекта межевания территории, ограниченной улицами имени Дзержинского, Брянской, Офицерской, Морской в Западном внутригородском округе города Краснодара, в целях определения местоположения границ образуемых и изменяемых земельных участков и установления, изменения, отмены красных линий для застроенных территорий, в границах которых не планируется размещение новых объектов капитального строительства, а также для установления, изменения, отмены красных линий в связи с образованием и (или) изменением земельного участка, расположенного в границах территории, применительно к которой не предусмотрено развитие территории, при условии, что такие установление, изменение, отмена влекут за собой исключительно изменение границ территории общего пользования.
2. Утвердить задание на выполнение инженерных изысканий для подготовки проекта межевания территории, ограниченной улицами имени Дзержинского, Брянской, Офицерской, Морской в Западном внутригородском округе города Краснодара (прилагается).
3. Департаменту архитектуры и градостроительства администрации муниципального образования город Краснодар (Панасова) после представления муниципальным казённым учреждением «Управление коммунального хозяйства и благоустройства» муниципального образования город Краснодар проекта

межевания территории, ограниченной улицами имени Дзержинского, Брянской, Офицерской, Морской в Западном внутригородском округе города Краснодара, осуществить его проверку на соответствие требованиям градостроительного законодательства.

4. Департаменту информационной политики администрации муниципального образования город Краснодар (Косарева) в течение трёх дней опубликовать официально настоящее постановление в установленном порядке.

5. Настоящее постановление вступает в силу со дня его официального опубликования.

6. Контроль за исполнением настоящего постановления возложить на первого заместителя главы муниципального образования город Краснодар Е.М.Наумова.



Глава муниципального образования город Краснодар

— Е.А.Первышов

УТВЕРЖДЕНО
 постановлением администрации
 муниципального образования
 город Краснодар
 от 02.02.2021 № 363

ЗАДАНИЕ
 на выполнение инженерных изысканий для подготовки проекта
 межевания территории, ограниченной улицами имени Держинского,
 Брянской, Офицерской, Морской в Западном внутригородском
 округе города Краснодара

1. Наименование объекта	Проект межевания территории, ограниченной улицами имени Держинского, Брянской, Офицерской, Морской в Западном внутригородском округе города Краснодара
2. Местоположение объекта	Территория, ограниченная улицами имени Держинского, Брянской, Офицерской, Морской в Западном внутригородском округе города Краснодара
3. Заказчик изысканий	Муниципальное казенное учреждение «Управление коммунального хозяйства и благоустройства» муниципального образования город Краснодар
4. Вид строительства	Строительство не предусматривается
5. Характеристика проектируемого объекта	Формирование земельного участка для благоустройства территории
6. Цели и виды работ	Инженерно-геодезические изыскания
7. Требования к точности, надежности, достоверности и обеспеченности необходимыми данными и характеристикам изысканий	В соответствии с требованиями настоящего задания, ГОСТ 21.301-2014 «Межгосударственный стандарт. Система проектной документации для строительства. Основные требования к оформлению отчетной документации по инженерным изысканиям», ГОСТ Р 21.101-2020 «Система проектной документации для строительства. Основные требования к проектной и рабочей документации», СП 11-104-97 «Инженерно-геодезические изыскания»
8. Требования к материалам и результатам инженерных изысканий	По результатам выполненных работ представить отчет по инженерным изысканиям. Отчет должен сопровождаться текстовыми и графическими приложениями в соответствии с требованиями СП 47.13330.2012 и настоящим заданием



9. Количество экземпляров отчёта	Состав технического отчёта определяется дополнительно в соответствии с составом проектной документации. Дополнительно представить электронную версию отчёта. Состав и структура электронной версии технической документации должны быть идентичны бумажному оригиналу. Заказчику представить 2 экземпляра на бумажном носителе и 1 экземпляр в электронном виде.
----------------------------------	--

Директор департамента
 архитектуры и градостроительства
 администрации муниципального
 образования город Краснодар



Н.А. Панаева





**ДЕПАРТАМЕНТ АРХИТЕКТУРЫ
И ГРАДОСТРОИТЕЛЬСТВА
АДМИНИСТРАЦИИ
МУНИЦИПАЛЬНОГО ОБРАЗОВАНИЯ
ГОРОД КРАСНОДАР**

Коммунаров ул., д. 173, г. Краснодар, 350015
Тел. (861) 298-01-20, e-mail: str@krd.ru
ИНН 2310095359 КПП 231001001
ОГРН 1042305701954

05.03.2021

№ 29/3014-1

На № _____ от _____

Директору МБУ «Институт
Горкадастрпроект» муниципального
образования город Краснодар

В.В.Решетняку

Красная ул., 89/3,
г. Краснодар, 350000

О предоставлении сведений

Уважаемый Владимир Викторович!

Департаментом архитектуры и градостроительства администрации муниципального образования город Краснодар рассмотрено Ваше обращение по вопросу предоставления сведений государственной информационной системы обеспечения градостроительной деятельности муниципального образования город Краснодар (далее – ГИСОГД), на земельный участок, расположенный по адресу: **Западный внутригородской округ, ул. им. Дзержинского, Брянская, Офицерская, Морская.**

По результатам рассмотрения обращения, сообщаем, что в соответствии с правилами землепользования и застройки муниципального образования город Краснодар, земельный участок расположен в зоне многофункционального назначения – **ОД.М**, в зоне застройки среднеэтажными жилыми домами – **Ж.З**, в зоне зеленых насаждений общего пользования – **РО** и направляем Вам запрашиваемые сведения ГИСОГД, по состоянию на 04.03.2021.

Приложение: на 34 л. в 1 экз.

Заместитель директора департамента

М.А.Дементеева

А.А.Кравченко
2980756

90/2402-0

СВЕДЕНИЯ
государственной информационной системы
обеспечения градостроительной деятельности
муниципального образования город Краснодар

по запросу на земельный участок, согласно представленного каталога координат, расположенного по адресу: **Западный внутригородской округ, ул. им. Дзержинского, Брянская, Офицерская, Морская**, по состоянию на 04.03.2021

1. II раздел ГИСОГД – документы территориального планирования двух и более субъектов РФ, документы территориального планирования субъекта РФ – приложение №1;
2. III раздел ГИСОГД – документы территориального планирования муниципального образования – приложение №2;
3. V раздел ГИСОГД – градостроительное зонирование – приложение №3;
4. VII раздел ГИСОГД – планировка территории – приложение №4;
5. X раздел ГИСОГД – зоны с особыми условиями использования территории – приложение №5;
6. XI раздел ГИСОГД – план наземных и подземных коммуникаций – приложение №6;
7. XV раздел ГИСОГД – особо охраняемые природные территории – приложение №7;
8. XVI раздел ГИСОГД – лесничества – приложение №8.

Приложение: на 33 л. в 1 экз.

Сведения государственной информационной системы обеспечения градостроительной деятельности муниципального образования город Краснодар носят информационный характер, обеспечивают органы государственной власти, органы местного самоуправления, физических и юридических лиц достоверными сведениями, необходимыми для осуществления градостроительной деятельности.

II раздел ГИСОГД – документы территориального планирования двух и более субъектов РФ, документы территориального планирования субъекта РФ (в части, касающейся территории МО г. Краснодар).

По данным, предоставленным департаментом по архитектуре и градостроительству Краснодарского края сведения о разработанной документации по планировке территории объектов регионального значения в отношении земельного участка, согласно представленного каталога координат, расположенного по адресу: Западный внутригородской округ, ул. им. Дзержинского, Брянская, Офицерская, Морская отсутствуют.

Сведения об объектах федерального значения в государственной информационной системе обеспечения градостроительной деятельности муниципального образования город Краснодар отсутствуют.

Сведения государственной информационной системы обеспечения градостроительной деятельности муниципального образования город Краснодар носят информационный характер, обеспечивают органы государственной власти, органы местного самоуправления, физических и юридических лиц достоверными сведениями, необходимыми для осуществления градостроительной деятельности.

III раздел ГИСОГД – документы территориального планирования субъекта РФ в части, касающейся территории МО г. Краснодар

Сведения об объектах капитального строительства местного значения в отношении земельного участка, согласно представленного каталога координат, расположенного по адресу: Западный внутригородской округ, ул. им. Дзержинского, Брянская, Офицерская, Морская.

В соответствии с генеральным планом развития муниципального образования город Краснодар, утвержденным решением городской Думы Краснодара от 02.09.2020 № 100 п. 1 «О генеральном плане муниципального образования город Краснодар», в границах рассматриваемого земельного участка объекты местного назначения не предусмотрены.

Сведения государственной информационной системы обеспечения градостроительной деятельности муниципального образования город Краснодар носят информационный характер, обеспечивают органы государственной власти, органы местного самоуправления, физических и юридических лиц достоверными сведениями, необходимыми для осуществления градостроительной деятельности.

Выкопировка из карты функциональных зон генерального плана муниципального образования город Краснодар



Условные обозначения

граница земельного участка

Функциональные зоны

Жилые зоны

существ. планир.

зона застройки многоэтажными жилыми домами (9 этажей и более)

зона застройки малоэтажными жилыми домами (до 4 этажей, включая мансардный)

зона застройки индивидуальными жилыми домами

Производственные зоны, зоны инженерной и транспортной инфраструктур

существ. планир.

зона транспортной инфраструктуры

Зоны рекреационного назначения

существ. планир.

зона озелененных территорий общего пользования (лесопарки, парки, сады, скверы, бульвары, городские леса)

Общественно-деловые зоны

существ. планир.

многофункциональная общественно-деловая зона



МКУ МОГК «ГрадИнформ»

Директор учреждения

А.А.Кравченко

Исполнитель

Е.И.Соломахина

V раздел ГИСОГД – градостроительное зонирование

Участок расположен в зоне многофункционального назначения – **ОД.М**, в зоне застройки среднеэтажными жилыми домами – **Ж.З**, в зоне зеленых насаждений общего пользования – **РО**

Основание: решение городской Думы Краснодара от 30.01.2007 № 19 п. 6 (в редакции решения городской Думы Краснодара от 24.05.2007 № 24 п.27, от 10.04.2008 № 40 п.1, от 26.02.2009 № 53 п.9, от 24.09.2009 № 61 п.7, от 19.08.2010 № 81 п.5, от 19.07.2012 № 32 п.14, от 31.01.2013 № 42 п.10, от 22.10.2013 № 54 п.8, от 19.06.2014 № 64 п.24, от 20.11.2014 № 70 п.2, от 26.03.2015 № 76 п.19, от 17.06.2015 № 81 п.17, от 25.02.2016 № 11 п.6, от 17.11.2016 № 26 п.5, с изменениями, внесенными Решениями городской Думы Краснодара от 27.06.2012 № 31 п.20, от 19.06.2014 № 64 п.23, от 28.05.2015 № 79 п.18, от 29.12.2015 № 8 п.7, от 29.12.2015 № 8 п.8, от 29.12.2015 № 8 п.9, от 21.04.2016 № 15 п.17, от 08.12.2016 № 27 п.6, от 22.06.2017 № 38 п.19, от 21.09.2017 № 41 п.7, от 16.11.2017 № 43 п.11, от 28.11.2017 № 44 п.6, от 22.05.2018 № 55 п.9, от 21.06.2018 № 56 п.9, от 16.07.2018 № 57 п.12, от 16.07.2018 № 57 п.13, от 27.09.2018 № 60 п.11, от 27.09.2018 № 60 п.12, от 23.10.2018 № 62 п.11, от 22.11.2018 № 64 п.30, от 13.12.2018 № 65 п.28, от 28.03.2019 № 71 п.9, от 23.05.2019 № 74 п.7, от 23.05.2019 № 74 п.14, от 27.06.2019 № 76 п.27, от 27.06.2019 № 76 п.28, от 27.06.2019 № 76 п.29, от 27.06.2019 № 76 п.30, от 18.07.2019 № 77 п.22, от 24.10.2019 № 85 п.11, от 24.10.2019 № 85 п.12, от 24.10.2019 № 85 п.13, от 24.10.2019 № 85 п.23, от 21.11.2019 № 86 п.23, от 12.12.2019 № 89 п.18, от 26.12.2019 № 90 п.10, от 27.02.2020 № 93 п.6, от 27.02.2020 № 93 п.7, от 27.02.2020 № 93 п.8, от 26.03.2020 № 94 п.18, от 23.04.2020 № 95 п.9, от 23.04.2020 № 95 п.10, от 23.04.2020 № 95 п.21, от 21.05.2020 № 96 п.11, от 18.06.2020 № 97 п.4, от 18.06.2020 № 97 п.10, от 18.06.2020 № 97 п.16, от 18.06.2020 № 97 п.23, от 07.08.2020 № 99 п.3, от 08.10.2020 № 2 п.6, от 19.11.2020 № 4 п.6).

Сведения государственной информационной системы обеспечения градостроительной деятельности муниципального образования город Краснодар носят информационный характер, обеспечивают органы государственной власти, органы местного самоуправления, физических и юридических лиц достоверными сведениями, необходимыми для осуществления градостроительной деятельности.

Зоны многофункционального назначения (ОД.М)

2.4.1. Основные виды разрешённого использования:

Наименование вида разрешённого использования земельного участка	Описание вида разрешённого использования земельного участка	Код
1	2	3
Предоставление коммунальных услуг	Размещение зданий и сооружений, обеспечивающих поставку воды, тепла, электричества, газа, отвод канализационных стоков, очистку и уборку объектов недвижимости (котельных, водозаборов, очистных сооружений, насосных станций, водопроводов, линий электропередач, трансформаторных подстанций, газопроводов, линий связи, телефонных станций, канализаций, стоянок, гаражей и мастерских для обслуживания уборочной и аварийной техники, сооружений, необходимых для сбора и плавки снега)	3.1.1
Административные здания организаций, обеспечивающих предоставление коммунальных услуг	Размещение зданий, предназначенных для приёма физических и юридических лиц в связи с предоставлением им коммунальных услуг	3.1.2
Дома социального обслуживания	Размещение зданий, предназначенных для размещения домов престарелых, домов ребёнка, детских домов, пунктов ночлега для бездомных граждан; размещение объектов капитального строительства для временного размещения вынужденных переселенцев, лиц, признанных беженцами	3.2.1
Оказание социальной помощи населению	Размещение зданий, предназначенных для служб психологической и бесплатной юридической помощи, социальных, пенсионных и иных служб (службы занятости населения, пункты питания малоимущих граждан), в которых осуществляется приём граждан по вопросам оказания социальной помощи и назначения социальных или пенсионных выплат, а также для размещения общественных некоммерческих организаций: некоммерческих фондов, благотворительных организаций, клубов по интересам	3.2.2
Оказание услуг связи	Размещение зданий, предназначенных для размещения пунктов оказания услуг почтовой, телеграфной, междугородней и международной телефонной связи	3.2.3

1	2	3
Общежития	Размещение зданий, предназначенных для размещения общежитий, предназначенных для проживания граждан на время их работы, службы или обучения, за исключением зданий, размещение которых предусмотрено содержанием вида разрешённого использования с кодом 4.7	3.2.4
Бытовое обслуживание	Размещение объектов капитального строительства, предназначенных для оказания населению или организациям бытовых услуг (мастерские мелкого ремонта, ателье, бани, парикмахерские, прачечные, химчистки, похоронные бюро)	3.3
Амбулаторно-поликлиническое обслуживание	Размещение объектов капитального строительства, предназначенных для оказания гражданам амбулаторно-поликлинической медицинской помощи (поликлиники, фельдшерские пункты, пункты здравоохранения, центры матери и ребёнка, диагностические центры, молочные кухни, станции донорства крови, клинические лаборатории)	3.4.1
Стационарное медицинское обслуживание	Размещение объектов капитального строительства, предназначенных для оказания гражданам медицинской помощи в стационарах (больницы, родильные дома, диспансеры, научно-медицинские учреждения и прочие объекты, обеспечивающие оказание услуги по лечению в стационаре); размещение станций скорой помощи; размещение площадок санитарной авиации	3.4.2
Медицинские организации особого назначения	Размещение объектов капитального строительства для размещения медицинских организаций, осуществляющих проведение судебно-медицинской и патолого-анатомической экспертизы (морги)	3.4.3
Дошкольное, начальное и среднее общее образование	Размещение объектов капитального строительства, предназначенных для просвещения, дошкольного, начального и среднего общего образования (детские ясли, детские сады, школы, лицеи, гимназии, художественные, музыкальные школы, образовательные кружки и иные организации, осуществляющие деятельность по воспитанию, образованию и просвещению), в том числе зданий, спортивных сооружений, предназначенных для занятия обучающихся физической культурой и спортом	3.5.1
Среднее и высшее профессиональное образование	Размещение объектов капитального строительства, предназначенных для профессионального образования и просвещения (профессиональные технические училища, колледжи, художественные, музыкальные училища, общества знаний, институты, университеты, организации по переподготовке и повышению квалификации специалистов и иные организации, осуществляющие деятельность по образованию и просвещению), в том числе зданий, спортивных сооружений, предназначенных для занятия обучающихся физической культурой и спортом	3.5.2
Объекты культурно-досуговой деятельности	Размещение зданий, предназначенных для размещения музеев, выставочных залов, художественных галерей, домов культуры, библиотек, кинотеатров и кинозалов, театров, филармоний, концертных залов, планетариев	3.6.1

1	2	3
Парки культуры и отдыха	Размещение парков культуры и отдыха	3.6.2
Цирки и зверинцы	Размещение зданий и сооружений для размещения цирков, зверинцев, зоопарков, зоосадов, океанариумов и осуществления сопутствующих видов деятельности по содержанию диких животных в неволе	3.6.3
Государственное управление	Размещение зданий, предназначенных для размещения государственных органов, государственного пенсионного фонда, органов местного самоуправления, судов, а также организаций, непосредственно обеспечивающих их деятельность или оказывающих государственные и (или) муниципальные услуги	3.8.1
Представительская деятельность	Размещение зданий, предназначенных для дипломатических представительств иностранных государств и субъектов Российской Федерации, консульских учреждений в Российской Федерации	3.8.2
Обеспечение деятельности в области гидрометеорологии и смежных с ней областях	Размещение объектов капитального строительства, предназначенных для наблюдений за физическими и химическими процессами, происходящими в окружающей среде, определения её гидрометеорологических, агрометеорологических и гелиогеофизических характеристик, уровня загрязнения атмосферного воздуха, почв, водных объектов, в том числе по гидробиологическим показателям, и околоземного космического пространства, зданий и сооружений, используемых в области гидрометеорологии и смежных с ней областях (доплеровские метеорологические радиолокаторы, гидрологические посты и другие)	3.9.1
Проведение научных исследований	Размещение зданий и сооружений, предназначенных для проведения научных изысканий, исследований и разработок (научно-исследовательские и проектные институты, научные центры, инновационные центры, государственные академии наук, опытно-конструкторские центры, в том числе отраслевые)	3.9.2
Амбулаторное ветеринарное обслуживание	Размещение объектов капитального строительства, предназначенных для оказания ветеринарных услуг без содержания животных	3.10.1
Деловое управление	Размещение объектов капитального строительства с целью: размещения объектов управленческой деятельности, не связанной с государственным или муниципальным управлением и оказанием услуг, а также с целью обеспечения совершения сделок, не требующих передачи товара в момент их совершения между организациями, в том числе биржевая деятельность (за исключением банковской и страховой деятельности)	4.1
Объекты торговли (торговые центры, торгово-развлекательные центры (комплексы))	Размещение объектов капитального строительства общей площадью свыше 5000 кв. м с целью размещения одной или нескольких организаций, осуществляющих продажу товаров и (или) оказание услуг в соответствии с содержанием видов разрешённого использования с кодами 4.5 – 4.8.2; размещение гаражей и (или) стоянок для автомобилей сотрудников и посетителей торгового центра	4.2

1	2	3
Рынки	Размещение объектов капитального строительства, сооружений, предназначенных для организации постоянной или временной торговли (ярмарка, рынок, базар), с учётом того, что каждое из торговых мест не располагает торговой площадью более 200 кв. м; размещение гаражей и (или) стоянок для автомобилей сотрудников и посетителей рынка	4.3
Магазины	Размещение объектов капитального строительства, предназначенных для продажи товаров, торговая площадь которых составляет до 5000 кв. м	4.4
Банковская и страховая деятельность	Размещение объектов капитального строительства, предназначенных для размещения организаций, оказывающих банковские и страховые услуги	4.5
Общественное питание	Размещение объектов капитального строительства в целях устройства мест общественного питания (рестораны, кафе, столовые, закусочные, бары)	4.6
Гостиничное обслуживание	Размещение гостиниц, а также иных зданий, используемых с целью извлечения предпринимательской выгоды из предоставления жилого помещения для временного проживания в них	4.7
Развлекательные мероприятия	Размещение зданий и сооружений, предназначенных для организации развлекательных мероприятий, путешествий, для размещения дискотек и танцевальных площадок, ночных клубов, аквапарков, боулинга, аттракционов и т.п., игровых автоматов (кроме игрового оборудования, используемого для проведения азартных игр), игровых площадок	4.8.1
Проведение азартных игр	Размещение зданий и сооружений, предназначенных для размещения букмекерских контор, тотализаторов, их пунктов приёма ставок вне игорных зон	4.8.2
Обеспечение спортивно-зрелищных мероприятий	Размещение спортивно-зрелищных зданий и сооружений, имеющих специальные места для зрителей от 500 мест (стадионов, дворцов спорта, ледовых дворцов, ипподромов)	5.1.1
Обеспечение занятий спортом в помещениях	Размещение спортивных клубов, спортивных залов, бассейнов, физкультурно-оздоровительных комплексов в зданиях и сооружениях	5.1.2
Площадки для занятий спортом	Размещение площадок для занятия спортом и физкультурой на открытом воздухе (физкультурные площадки, беговые дорожки, поля для спортивной игры)	5.1.3
Оборудованные площадки для занятий спортом	Размещение сооружений для занятия спортом и физкультурой на открытом воздухе (теннисные корты, автодромы, мотодромы, трамплины, спортивные стрельбища)	5.1.4
Водный спорт	Размещение спортивных сооружений для занятия водными видами спорта (причалы и сооружения, необходимые для организации водных видов спорта и хранения соответствующего инвентаря)	5.1.5

1	2	3
Туристическое обслуживание	Размещение пансионатов, туристических гостиниц, кемпингов, домов отдыха, не оказывающих услуги по лечению, а также иных зданий, используемых с целью извлечения предпринимательской выгоды из предоставления жилого помещения для временного проживания в них; размещение детских лагерей	5.2.1
Обеспечение внутреннего правопорядка	Размещение объектов капитального строительства, необходимых для подготовки и поддержания в готовности органов внутренних дел, Росгвардии спасательных служб, в которых существует военизированная служба; размещение объектов гражданской обороны, за исключением объектов гражданской обороны, являющихся частями производственных зданий	8.3
Историко-культурная деятельность	Сохранение и изучение объектов культурного наследия народов Российской Федерации (памятников истории и культуры), в том числе: объектов археологического наследия, достопримечательных мест, мест бытования исторических промыслов, производств и ремёсел, исторических поселений, недействующих военных и гражданских захоронений, объектов культурного наследия, хозяйственная деятельность, являющаяся историческим промыслом или ремеслом, а также хозяйственная деятельность, обеспечивающая познавательный туризм	9.3
Общее пользование водными объектами	Использование земельных участков, примыкающих к водным объектам способами, необходимыми для осуществления общего водопользования (водопользования, осуществляемого гражданами для личных нужд, а также забор (изъятие) водных ресурсов для целей питьевого и хозяйственно-бытового водоснабжения, купание, использование маломерных судов, водных мотоциклов и других технических средств, предназначенных для отдыха на водных объектах, водопой, если соответствующие запреты не установлены законодательством)	11.1
Улично-дорожная сеть	Размещение объектов улично-дорожной сети: автомобильных дорог, трамвайных путей и пешеходных тротуаров в границах населённых пунктов, пешеходных переходов, бульваров, площадей, проездов, велодорожек и объектов велотранспортной и инженерной инфраструктуры; размещение придорожных стоянок (парковок) транспортных средств в границах городских улиц и дорог, за исключением предусмотренных видами разрешённого использования с кодами 2.7.1, 4.9, 7.2.3, а также некапитальных сооружений, предназначенных для охраны транспортных средств	12.0.1
Благоустройство территории	Размещение декоративных, технических, планировочных, конструктивных устройств, элементов озеленения, различных видов оборудования и оформления, малых архитектурных форм, некапитальных нестационарных строений и сооружений, информационных щитов и указателей, применяемых как составные части благоустройства территории, общественных туалетов	12.0.2

2.4.2. Условно разрешённые виды использования:

Наименование вида разрешённого использования земельного участка	Описание вида разрешённого использования земельного участка	Код
1	2	3
Для индивидуального жилищного строительства	Размещение жилого дома (отдельно стоящего здания количеством надземных этажей не более трёх, высотой не более двадцати метров, которое состоит из комнат и помещений вспомогательного использования, предназначенных для удовлетворения гражданами бытовых и иных нужд, связанных с их проживанием в таком здании, не предназначенного для раздела на самостоятельные объекты недвижимости); выращивание сельскохозяйственных культур; размещение индивидуальных гаражей и хозяйственных построек	2.1
Малозэтажная многоквартирная жилая застройка	Размещение малозэтажных многоквартирных домов (многоквартирные дома высотой до 4 этажей, включая мансардный); обустройство спортивных и детских площадок, площадок для отдыха; размещение объектов обслуживания жилой застройки во встроенных, пристроенных и встроенно-пристроенных помещениях малозэтажного многоквартирного дома, если общая площадь таких помещений в малозэтажном многоквартирном доме не составляет более 15% от общей площади помещений дома	2.1.1
Среднеэтажная жилая застройка	Размещение многоквартирных домов этажностью не выше восьми этажей; благоустройство и озеленение; размещение подземных гаражей и автостоянок; обустройство спортивных и детских площадок, площадок для отдыха; размещение объектов обслуживания жилой застройки во встроенных, пристроенных и встроенно-пристроенных помещениях многоквартирного дома, если общая площадь таких помещений в многоквартирном доме не составляет более 20% от общей площади помещений дома	2.5
Хранение автотранспорта	Размещение отдельно стоящих и пристроенных гаражей, в том числе подземных, предназначенных для хранения автотранспорта, в том числе с разделением на машино-места, за исключением гаражей, размещение которых предусмотрено содержанием вида разрешённого использования с кодом 4.9	2.7.1
Осуществление религиозных обрядов	Размещение зданий и сооружений, предназначенных для совершения религиозных обрядов и церемоний (в том числе церкви, соборы, храмы, часовни, мечети, молельные дома, синагоги)	3.7.1
Религиозное управление и образование	Размещение зданий, предназначенных для постоянного местонахождения духовных лиц, паломников и послушников в связи с осуществлением ими религиозной службы, а также для	3.7.2

1	2	3
	осуществления благотворительной и религиозной образовательной деятельности (монастыри, скиты, дома священнослужителей, воскресные и религиозные школы, семинарии, духовные училища)	
Служебные гаражи	Размещение постоянных или временных гаражей, стоянок для хранения служебного автотранспорта, используемого в целях осуществления видов деятельности, предусмотренных видами разрешённого использования с кодами 3.0, 4.0, а также для стоянки и хранения транспортных средств общего пользования, в том числе в депо	4.9
Заправка транспортных средств	Размещение автозаправочных станций; размещение магазинов сопутствующей торговли, зданий для организации общественного питания в качестве объектов дорожного сервиса	4.9.1.1
Автомобильные мойки	Размещение автомобильных моек, а также размещение магазинов сопутствующей торговли	4.9.1.3
Ремонт автомобилей	Размещение мастерских, предназначенных для ремонта и обслуживания автомобилей, и прочих объектов дорожного сервиса, а также размещение магазинов сопутствующей торговли	4.9.1.4
Связь	Размещение объектов связи, радиовещания, телевидения, включая воздушные радиорелейные, надземные и подземные кабельные линии связи, линии радиофикации, антенные поля, усилительные пункты на кабельных линиях связи, инфраструктуру спутниковой связи и телерадиовещания, за исключением объектов связи, размещение которых предусмотрено содержанием видов разрешённого использования с кодами 3.1.1, 3.2.3	6.8

2.4.3. Предельные (минимальные и (или) максимальные) размеры земельных участков и предельные параметры разрешённого строительства, реконструкции объектов капитального строительства:

1) минимальная площадь земельных участков – 300 кв. м, максимальная площадь не подлежит установлению;

2) минимальный отступ зданий, сооружений, строений и сооружений вспомогательного использования от границы, отделяющей земельный участок от территории общего пользования, – 3 метра (за исключением навесов, беседок, мангалов, вольеров);

3) минимальный отступ зданий, сооружений, строений и сооружений вспомогательного использования от границ смежных земельных участков (за исключением навесов, беседок, мангалов, вольеров) – 3 метра;

минимальный отступ навесов, беседок, мангалов, вольеров от границ смежных земельных участков – 1 метр;

4) максимальное количество надземных этажей зданий (за исключением строений и сооружений вспомогательного использования) – 16;

максимальное количество надземных этажей для строений и сооружений вспомогательного использования – 2;

5) максимальный процент застройки земельного участка – 60 % (за исключением площади подземных парковок).

Требования к предельным минимальным размерам земельных участков не применяются в случаях, указанных в пункте 12 статьи 7 настоящих Правил.

Предельные параметры разрешённого строительства, реконструкции объектов капитального строительства в отношении земельных участков, единственным видом разрешённого использования которых является вид «Предоставление коммунальных услуг» (код 3.1.1), не подлежат установлению.

Предельные параметры разрешённого строительства, реконструкции объектов капитального строительства в отношении земельных участков, единственным видом разрешённого использования которых является вид «Улично-дорожная сеть» (код 12.0.1), не подлежат установлению.

Предельные параметры разрешённого строительства, реконструкции объектов капитального строительства в отношении земельных участков, единственным видом разрешённого использования которых является вид «Благоустройство территории» (код 12.0.2), не подлежат установлению.

2.4.4. Застройку земельных участков следует осуществлять в соответствии с предельными параметрами разрешённого строительства, установленными пунктом 2.4.3 раздела 2.4 настоящей статьи, и с учётом положений статьи 27 настоящих Правил.

Статья 27. Застройка земельных участков

1. При размещении зданий, строений и сооружений должны соблюдаться предельные параметры разрешённого строительства, установленные для соответствующей территориальной зоны статьями 32, 32.1, 32.2 настоящих Правил, местные нормативы градостроительного проектирования, а также установленные законодательством о пожарной безопасности и законодательством в области обеспечения санитарно-эпидемиологического благополучия населения минимальные нормативные противопожарные и санитарно-эпидемиологические разрывы между зданиями, строениями и сооружениями, в том числе и расположенными на соседних земельных участках.

1.1. Предельные значения коэффициентов плотности застройки территории составляют:

Территориальные зоны	Коэффициент плотности застройки
1	2
Жилая	
Застройка многоквартирными многоэтажными жилыми домами	1,2
То же, реконструируемая	1,6
Застройка многоквартирными жилыми домами малой и средней этажности	0,8
Застройка блокированными жилыми домами с приквартирными земельными участками	0,6
Застройка одно-, двухквартирными жилыми домами с приусадебными земельными участками	0,4
Общественно-деловая	
Многофункциональная застройка	3,0
Специализированная общественная застройка	2,4
Производственная	
Промышленная	2,4
Научно-производственная	1,0
Коммунально-складская	1,8

Примечания:

- Для жилых, общественно-деловых зон коэффициенты плотности застройки приведены для территории квартала (брутто) с учетом необходимых по расчету учреждений и предприятий обслуживания, гаражей, стоянок автомобилей, зеленых насаждений, площадок и других объектов благоустройства. Для производственных зон указанные

коэффициенты приведены для кварталов производственной застройки, включающей в себя один или несколько объектов.

- При подсчёте коэффициентов плотности застройки площадь этажей определяется по внешним размерам здания. Учитываются только надземные этажи, включая мансардные. Подземные этажи зданий и сооружений не учитываются. Подземное сооружение не учитывается, если поверхность земли (надземная территория) над ним используется под озеленение, организацию площадок, стоянок автомобилей и другие виды благоустройства.
- Границами кварталов являются красные линии.
- При реконструкции сложившихся кварталов жилых, общественно-деловых зон (включая надстройку этажей, мансард) необходимо предусматривать требуемый по расчету объем учреждений, организаций и предприятий обслуживания для проживающего в этих кварталах населения. Допускается учитывать имеющиеся в соседних кварталах учреждения обслуживания при соблюдении нормативных радиусов их доступности (кроме дошкольных образовательных организаций и общеобразовательных организаций начального общего образования). В условиях реконструкции существующей застройки плотность застройки допускается повышать, но не более чем на 30% при соблюдении санитарно-гигиенических и противопожарных норм.

2. Лицо, осуществляющее строительство, обязано осуществлять строительство, реконструкцию, капитальный ремонт объекта капитального строительства в соответствии с заданием застройщика, технического заказчика, лица, ответственного за эксплуатацию здания, сооружения, или регионального оператора (в случае осуществления строительства, реконструкции, капитального ремонта на основании договора строительного подряда), проектной документацией, требованиями к строительству, реконструкции объекта капитального строительства, установленными на дату выдачи представленного для получения разрешения на строительство градостроительного плана земельного участка, разрешенным использованием земельного участка, ограничениями, установленными в соответствии с земельным и иным законодательством Российской Федерации, требованиями технических регламентов и при этом обеспечивать безопасность работ для третьих лиц и окружающей среды, выполнение требований безопасности труда, сохранности объектов культурного наследия.

Лицо, осуществляющее строительство, также обязано обеспечивать доступ на территорию, на которой осуществляются строительство, реконструкция, капитальный ремонт объекта капитального строительства, представителей застройщика, технического заказчика, лица, ответственного за эксплуатацию здания, сооружения, или регионального оператора, органов государственного строительного надзора, представлять им необходимую документацию, проводить строительный контроль, обеспечивать ведение исполнительной документации, извещать застройщика, технического заказчика, лицо, ответственное за эксплуатацию здания, сооружения, или регионального оператора, представителей органов государственного строительного надзора о сроках завершения работ, которые подлежат проверке, обеспечивать устранение выявленных недостатков и не приступать к продолжению работ до составления актов об устранении выявленных недостатков, обеспечивать контроль за качеством применяемых строительных материалов.

Отклонение параметров объекта капитального строительства от проектной документации, необходимость которого выявилась в процессе строительства, реконструкции, капитального ремонта такого объекта, допускается только на основании вновь утвержденной застройщиком, техническим заказчиком, лицом, ответственным за эксплуатацию здания, сооружения, или региональным оператором проектной документации после внесения в нее соответствующих изменений в порядке, установленном уполномоченным Правительством Российской Федерации федеральным органом исполнительной власти.

3. Допускается:

- блокировка зданий, строений и сооружений, расположенных на смежных земельных участках, по письменному согласию правообладателей смежных земельных участков и (или) объектов капитального строительства, подпись которых должна быть удостоверена нотариально;
- поднятие уровня земельного участка путем отсыпки грунта при наличии письменного согласия правообладателей смежных земельных участков, подпись которых должна быть удостоверена нотариально.

4. Объекты по оказанию услуг и обслуживанию населения допускается размещать в отдельно стоящих, встроенных или пристроенных строениях с изолированными от жилых зданий или их частей входами с учетом следующих условий:

- обустройство входа с созданием условий для беспрепятственного доступа маломобильных граждан к месту получения услуги (обслуживания);
- оборудование площадок для стоянки автомобилей посетителей;
- соблюдение норм благоустройства, установленных соответствующими муниципальными правовыми актами.

5. На придомовой территории в границах земельных участков многоквартирных домов должны быть предусмотрены площадки (спортивные, для игр детей и отдыха взрослых, сушки белья, установки контейнеров для сбора бытовых отходов и мусора) и стоянки для хранения автомобилей в соответствии с местными нормативами градостроительного проектирования.

Размещение объектов на территории дворов жилых домов осуществляется в соответствии с требованиями пункта 2.10 раздела II «Гигиенические требования к участку и территории жилых зданий при их размещении» СанПиН 2.1.2.2645-10 «Санитарно-эпидемиологические требования к условиям проживания в жилых зданиях и помещениях».

6. Характер ограждения земельных участков со стороны улицы должен быть выдержан в едином стиле как минимум на протяжении одного квартала с обеих сторон улиц с максимально допустимой высотой ограждений 2 метра.

По границе со смежным земельным участком ограждения должны быть проветриваемыми на высоту не менее 0,5 метра от уровня земли в месте ограждения.

7. На территориях общего пользования не разрешается возведение объектов капитального строительства, за исключением объектов инженерной инфраструктуры, линейных объектов, а также объектов, создаваемых в целях использования неограниченным кругом лиц (объекты благоустройства, объекты, предназначенные для обеспечения дорожного движения и т.п.).

Расстояние от объектов капитального строительства до объектов, расположенных на смежных земельных участках, следует принимать на основании действующих строительных, экологических, санитарно-эпидемиологических, противопожарных норм, местных нормативов градостроительного проектирования и настоящих Правил.

Зоны застройки среднеэтажными жилыми домами (Ж.3)

1.4.1. Основные виды разрешённого использования:

Наименование вида разрешённого использования земельного участка	Описание вида разрешённого использования земельного участка	Код
1	2	3
Малозэтажная многоквартирная жилая застройка	Размещение малозэтажных многоквартирных домов (многоквартирные дома высотой до 4 этажей, включая мансардный); обустройство спортивных и детских площадок, площадок для отдыха; размещение объектов обслуживания жилой застройки во встроенных, пристроенных и встроенно-пристроенных помещениях малозэтажного многоквартирного дома, если общая площадь таких помещений в малозэтажном многоквартирном доме не составляет более 15% общей площади помещений дома	2.1.1
Блокированная	Размещение жилого дома, имеющего одну или несколько общих	2.3

1	2	3
жилая застройка	стен с соседними жилыми домами (количеством этажей не более чем три, при общем количестве совмещённых домов не более десяти и каждый из которых предназначен для проживания одной семьи, имеет общую стену (общие стены) без проёмов с соседним домом или соседними домами, расположен на отдельном земельном участке и имеет выход на территорию общего пользования (жилые дома блокированной застройки); разведение декоративных и плодовых деревьев, овощных и ягодных культур; размещение индивидуальных гаражей и иных вспомогательных сооружений; обустройство спортивных и детских площадок, площадок для отдыха	
Среднеэтажная жилая застройка	Размещение многоквартирных домов этажностью не выше восьми этажей; благоустройство и озеленение; размещение подземных гаражей и автостоянок; обустройство спортивных и детских площадок, площадок для отдыха; размещение объектов обслуживания жилой застройки во встроенных, пристроенных и встроенно-пристроенных помещениях многоквартирного дома, если общая площадь таких помещений в многоквартирном доме не составляет более 20% общей площади помещений дома	2.5
Предоставление коммунальных услуг	Размещение зданий и сооружений, обеспечивающих поставку воды, тепла, электричества, газа, отвод канализационных стоков, очистку и уборку объектов недвижимости (котельных, водозаборов, очистных сооружений, насосных станций, водопроводов, линий электропередач, трансформаторных подстанций, газопроводов, линий связи, телефонных станций, канализаций, стоянок, гаражей и мастерских для обслуживания уборочной и аварийной техники, сооружений, необходимых для сбора и плавки снега)	3.1.1
Административные здания организаций, обеспечивающих предоставление коммунальных услуг	Размещение зданий, предназначенных для приёма физических и юридических лиц в связи с предоставлением им коммунальных услуг	3.1.2
Дома социального обслуживания	Размещение зданий, предназначенных для размещения домов престарелых, домов ребёнка, детских домов, пунктов ночлега для бездомных граждан; размещение объектов капитального строительства для временного размещения вынужденных переселенцев, лиц, признанных беженцами	3.2.1
Оказание социальной помощи населению	Размещение зданий, предназначенных для служб психологической и бесплатной юридической помощи, социальных, пенсионных и иных служб (службы занятости населения, пункты питания малоимущих граждан), в которых осуществляется приём граждан по вопросам оказания социальной помощи и назначения социальных или	3.2.2

1	2	3
	пенсионных выплат, а также для размещения общественных некоммерческих организаций: некоммерческих фондов, благотворительных организаций, клубов по интересам	
Оказание услуг связи	Размещение зданий, предназначенных для размещения пунктов оказания услуг почтовой, телеграфной, междугородней и международной телефонной связи	3.2.3
Общежития	Размещение зданий, предназначенных для размещения общежитий, предназначенных для проживания граждан на время их работы, службы или обучения, за исключением зданий, размещение которых предусмотрено содержанием вида разрешённого использования с кодом 4.7	3.2.4
Бытовое обслуживание	Размещение объектов капитального строительства, предназначенных для оказания населению или организациям бытовых услуг (мастерские мелкого ремонта, ателье, бани, парикмахерские, прачечные, химчистки, похоронные бюро)	3.3
Амбулаторно-поликлиническое обслуживание	Размещение объектов капитального строительства, предназначенных для оказания гражданам амбулаторно-поликлинической медицинской помощи (поликлиники, фельдшерские пункты, пункты здравоохранения, центры матери и ребёнка, диагностические центры, молочные кухни, станции донорства крови, клинические лаборатории)	3.4.1
Стационарное медицинское обслуживание	Размещение объектов капитального строительства, предназначенных для оказания гражданам медицинской помощи в стационарах (больницы, родильные дома, диспансеры, научно-медицинские учреждения и прочие объекты, обеспечивающие оказание услуги по лечению в стационаре); размещение станций скорой помощи; размещение площадок санитарной авиации	3.4.2
Дошкольное, начальное и среднее общее образование	Размещение объектов капитального строительства, предназначенных для просвещения, дошкольного, начального и среднего общего образования (детские ясли, детские сады, школы, лицеи, гимназии, художественные, музыкальные школы, образовательные кружки и иные организации, осуществляющие деятельность по воспитанию, образованию и просвещению), в том числе зданий, спортивных сооружений, предназначенных для занятия обучающихся физической культурой и спортом	3.5.1
Среднее и высшее профессиональное образование	Размещение объектов капитального строительства, предназначенных для профессионального образования и просвещения (профессиональные технические училища, колледжи, художественные, музыкальные училища, общества знаний, институты, университеты, организации по переподготовке и повышению квалификации специалистов и иные организации, осуществляющие деятельность по образованию и просвещению), в том числе зданий, спортивных сооружений, предназначенных для занятия обучающихся физической культурой и спортом	3.5.2
Объекты культурно-	Размещение зданий, предназначенных для размещения музеев, выставочных залов, художественных галерей, домов культуры,	3.6.1

1	2	3
досуговой деятельности	библиотек, кинотеатров и кинозалов, театров, филармоний, концертных залов, планетариев	
Парки культуры и отдыха	Размещение парков культуры и отдыха	3.6.2
Государственное управление	Размещение зданий, предназначенных для размещения государственных органов, государственного пенсионного фонда, органов местного самоуправления, судов, а также организаций, непосредственно обеспечивающих их деятельность или оказывающих государственные и (или) муниципальные услуги	3.8.1
Представительская деятельность	Размещение зданий, предназначенных для дипломатических представительств иностранных государств и субъектов Российской Федерации, консульских учреждений в Российской Федерации	3.8.2
Амбулаторное ветеринарное обслуживание	Размещение объектов капитального строительства, предназначенных для оказания ветеринарных услуг без содержания животных	3.10.1
Деловое управление	Размещение объектов капитального строительства с целью: размещения объектов управленческой деятельности, не связанной с государственным или муниципальным управлением и оказанием услуг, а также с целью обеспечения совершения сделок, не требующих передачи товара в момент их совершения между организациями, в том числе биржевая деятельность (за исключением банковской и страховой деятельности)	4.1
Магазины	Размещение объектов капитального строительства, предназначенных для продажи товаров, торговая площадь которых составляет до 5000 кв. м	4.4
Банковская и страховая деятельность	Размещение объектов капитального строительства, предназначенных для размещения организаций, оказывающих банковские и страховые услуги	4.5
Общественное питание	Размещение объектов капитального строительства в целях устройства мест общественного питания (рестораны, кафе, столовые, закусочные, бары)	4.6
Гостиничное обслуживание	Размещение гостиниц, а также иных зданий, используемых с целью извлечения предпринимательской выгоды из предоставления жилого помещения для временного проживания в них	4.7
Служебные гаражи	Размещение постоянных или временных гаражей, стоянок для хранения служебного автотранспорта, используемого в целях осуществления видов деятельности, предусмотренных видами разрешённого использования с кодами 3.0, 4.0, а также для стоянки и хранения транспортных средств общего пользования, в том числе в депо	4.9
Обеспечение занятий спортом в помещениях	Размещение спортивных клубов, спортивных залов, бассейнов, физкультурно-оздоровительных комплексов в зданиях и сооружениях	5.1.2
Площадки для	Размещение площадок для занятия спортом и физкультурой на	5.1.3

1	2	3
занятий спортом	открытом воздухе (физкультурные площадки, беговые дорожки, поля для спортивной игры)	
Обеспечение внутреннего правопорядка	Размещение объектов капитального строительства, необходимых для подготовки и поддержания в готовности органов внутренних дел, Росгвардии и спасательных служб, в которых существует военизированная служба; размещение объектов гражданской обороны, за исключением объектов гражданской обороны, являющихся частями производственных зданий	8.3
Историко-культурная деятельность	Сохранение и изучение объектов культурного наследия народов Российской Федерации (памятников истории и культуры), в том числе: объектов археологического наследия, достопримечательных мест, мест бытования исторических промыслов, производств и ремёсел, исторических поселений, недействующих военных и гражданских захоронений, объектов культурного наследия, хозяйственная деятельность, являющаяся историческим промыслом или ремеслом, а также хозяйственная деятельность, обеспечивающая познавательный туризм	9.3
Общее пользование водными объектами	Использование земельных участков, примыкающих к водным объектам способами, необходимыми для осуществления общего водопользования (водопользования, осуществляемого гражданами для личных нужд, а также забор (изъятие) водных ресурсов для целей питьевого и хозяйственно-бытового водоснабжения, купание, использование маломерных судов, водных мотоциклов и других технических средств, предназначенных для отдыха на водных объектах, водопой, если соответствующие запреты не установлены законодательством)	11.1
Улично-дорожная сеть	Размещение объектов улично-дорожной сети: автомобильных дорог, трамвайных путей и пешеходных тротуаров в границах населённых пунктов, пешеходных переходов, бульваров, площадей, проездов, велодорожек и объектов велотранспортной и инженерной инфраструктуры; размещение придорожных стоянок (парковок) транспортных средств в границах городских улиц и дорог, за исключением предусмотренных видами разрешённого использования с кодами 2.7.1, 4.9, 7.2.3, а также некапитальных сооружений, предназначенных для охраны транспортных средств	12.0.1
Благоустройство территории	Размещение декоративных, технических, планировочных, конструктивных устройств, элементов озеленения, различных видов оборудования и оформления, малых архитектурных форм, некапитальных нестационарных строений и сооружений, информационных щитов и указателей, применяемых как составные части благоустройства территории, общественных туалетов	12.0.2

1.4.2. Условно разрешённые виды использования:

Наименование вида разрешённого	Описание вида разрешённого использования земельного участка	Код
--------------------------------	---	-----

использования земельного участка		
1	2	3
Для индивидуального жилищного строительства	Размещение жилого дома (отдельно стоящего здания количеством надземных этажей не более чем три, высотой не более двадцати метров, которое состоит из комнат и помещений вспомогательного использования, предназначенных для удовлетворения гражданами бытовых и иных нужд, связанных с их проживанием в таком здании, не предназначенного для раздела на самостоятельные объекты недвижимости); выращивание сельскохозяйственных культур; размещение индивидуальных гаражей и хозяйственных построек	2.1
Хранение автотранспорта	Размещение отдельно стоящих и пристроенных гаражей, в том числе подземных, предназначенных для хранения автотранспорта, в том числе с разделением на машино-места, за исключением гаражей, размещение которых предусмотрено содержанием вида разрешённого использования с кодом 4.9	2.7.1
Осуществление религиозных обрядов	Размещение зданий и сооружений, предназначенных для совершения религиозных обрядов и церемоний (в том числе церкви, соборы, храмы, часовни, мечети, молельные дома, синагоги)	3.7.1
Религиозное управление и образование	Размещение зданий, предназначенных для постоянного местонахождения духовных лиц, паломников и послушников в связи с осуществлением ими религиозной службы, а также для осуществления благотворительной и религиозной образовательной деятельности (монастыри, скиты, дома священнослужителей, воскресные и религиозные школы, семинарии, духовные училища)	3.7.2
Обеспечение деятельности в области гидрометеорологии и смежных с ней областях	Размещение объектов капитального строительства, предназначенных для наблюдений за физическими и химическими процессами, происходящими в окружающей среде, определения её гидрометеорологических, агрометеорологических и гелиогеофизических характеристик, уровня загрязнения атмосферного воздуха, почв, водных объектов, в том числе по гидробиологическим показателям, и околоземного космического пространства, зданий и сооружений, используемых в области гидрометеорологии и смежных с ней областях (доплеровские метеорологические радиолокаторы, гидрологические посты и другие)	3.9.1
Проведение научных исследований	Размещение зданий и сооружений, предназначенных для проведения научных изысканий, исследований и разработок (научно-исследовательские и проектные институты, научные центры, инновационные центры, государственные академии наук, опытно-конструкторские центры, в том числе отраслевые)	3.9.2
Рынки	Размещение объектов капитального строительства, сооружений, предназначенных для организации постоянной или временной торговли (ярмарка, рынок, базар), с учётом того, что каждое из торговых мест не располагает торговой площадью более 200 кв. м; размещение гаражей и (или) стоянок для автомобилей сотрудников и	4.3

1	2	3
	посетителей рынка	
Развлекательные мероприятия	Размещение зданий и сооружений, предназначенных для организации развлекательных мероприятий, путешествий, для размещения дискотек и танцевальных площадок, ночных клубов, аквапарков, боулинга, аттракционов и т.п., игровых автоматов (кроме игрового оборудования, используемого для проведения азартных игр), игровых площадок	4.8.1
Проведение азартных игр	Размещение зданий и сооружений, предназначенных для размещения букмекерских контор, тотализаторов, их пунктов приёма ставок вне игорных зон	4.8.2
Обеспечение спортивно-зрелищных мероприятий	Размещение спортивно-зрелищных зданий и сооружений, имеющих специальные места для зрителей от 500 мест (стадионов, дворцов спорта, ледовых дворцов, ипподромов)	5.1.1
Оборудованные площадки для занятий спортом	Размещение сооружений для занятия спортом и физкультурой на открытом воздухе (теннисные корты, автодромы, мотодромы, трамплины, спортивные стрельбища)	5.1.4
Водный спорт	Размещение спортивных сооружений для занятия водными видами спорта (причалы и сооружения, необходимые для организации водных видов спорта и хранения соответствующего инвентаря)	5.1.5
Туристическое обслуживание	Размещение пансионатов, туристических гостиниц, кемпингов, домов отдыха, не оказывающих услуги по лечению, а также иных зданий, используемых с целью извлечения предпринимательской выгоды из предоставления жилого помещения для временного проживания в них; размещение детских лагерей	5.2.1
Связь	Размещение объектов связи, радиовещания, телевидения, включая воздушные радиорелейные, надземные и подземные кабельные линии связи, линии радиофикации, антенные поля, усилительные пункты на кабельных линиях связи, инфраструктуру спутниковой связи и телерадиовещания, за исключением объектов связи, размещение которых предусмотрено содержанием видов разрешённого использования с кодами 3.1.1, 3.2.3	6.8

1.4.3. Предельные (минимальные и (или) максимальные) размеры земельных участков и предельные параметры разрешённого строительства, реконструкции объектов капитального строительства:

1) минимальная площадь земельных участков – 300 кв. м, максимальная площадь не подлежит установлению;

2) минимальный отступ зданий, сооружений, строений и сооружений вспомогательного использования от границы, отделяющей земельный участок от территории общего пользования, – 3 метра (за исключением навесов, беседок, мангалов, вольеров);

3) минимальный отступ зданий, сооружений, строений и сооружений вспомогательного использования от границ смежных земельных участков (за исключением навесов, беседок, мангалов, вольеров) – 3 метра;

минимальный отступ навесов, беседок, мангалов, вольеров от границ смежных земельных участков – 1 метр;

4) максимальное количество надземных этажей зданий (за исключением строений и

сооружений вспомогательного использования) – 8;

максимальное количество надземных этажей для строений и сооружений вспомогательного использования – 2;

5) максимальный процент застройки земельного участка – 60 % (за исключением площади подземных парковок).

Требования к предельным минимальным размерам земельных участков не применяются в случаях, указанных в пункте 12 статьи 7 настоящих Правил.

Предельные параметры разрешённого строительства, реконструкции объектов капитального строительства в отношении земельных участков, единственным видом разрешённого использования которых является вид «Предоставление коммунальных услуг» (код 3.1.1), не подлежат установлению.

Предельные параметры разрешённого строительства, реконструкции объектов капитального строительства в отношении земельных участков, единственным видом разрешённого использования которых является вид «Улично-дорожная сеть» (код 12.0.1), не подлежат установлению.

Предельные параметры разрешённого строительства, реконструкции объектов капитального строительства в отношении земельных участков, единственным видом разрешённого использования которых является вид «Благоустройство территории» (код 12.0.2), не подлежат установлению.

1.4.4. Застройку земельных участков следует осуществлять в соответствии с предельными параметрами разрешённого строительства, установленными пунктом 1.4.3 раздела 1.4 настоящей статьи, и с учётом положений статьи 27 настоящих Правил.

Статья 27. Застройка земельных участков

1. При размещении зданий, строений и сооружений должны соблюдаться предельные параметры разрешённого строительства, установленные для соответствующей территориальной зоны статьями 32, 32.1, 32.2 настоящих Правил, местные нормативы градостроительного проектирования, а также установленные законодательством о пожарной безопасности и законодательством в области обеспечения санитарно-эпидемиологического благополучия населения минимальные нормативные противопожарные и санитарно-эпидемиологические разрывы между зданиями, строениями и сооружениями, в том числе и расположенными на соседних земельных участках.

1.1. Предельные значения коэффициентов плотности застройки территории составляют:

Территориальные зоны	Коэффициент плотности застройки
1	2
Жилая	
Застройка многоквартирными многоэтажными жилыми домами	1,2
То же, реконструируемая	1,6
Застройка многоквартирными жилыми домами малой и средней этажности	0,8
Застройка блокированными жилыми домами с приквартирными земельными участками	0,6
Застройка одно-, двухквартирными жилыми домами с приусадебными земельными участками	0,4
Общественно-деловая	
Многофункциональная застройка	3,0
Специализированная общественная застройка	2,4
Производственная	
Промышленная	2,4

Научно-производственная	1,0
Коммунально-складская	1,8

Примечания:

- Для жилых, общественно-деловых зон коэффициенты плотности застройки приведены для территории квартала (брутто) с учетом необходимых по расчету учреждений и предприятий обслуживания, гаражей, стоянок автомобилей, зеленых насаждений, площадок и других объектов благоустройства. Для производственных зон указанные коэффициенты приведены для кварталов производственной застройки, включающей в себя один или несколько объектов.
- При подсчете коэффициентов плотности застройки площадь этажей определяется по внешним размерам здания. Учитываются только надземные этажи, включая мансардные. Подземные этажи зданий и сооружений не учитываются. Подземное сооружение не учитывается, если поверхность земли (надземная территория) над ним используется под озеленение, организацию площадок, стоянок автомобилей и другие виды благоустройства.
- Границами кварталов являются красные линии.
- При реконструкции сложившихся кварталов жилых, общественно-деловых зон (включая надстройку этажей, мансард) необходимо предусматривать требуемый по расчету объем учреждений, организаций и предприятий обслуживания для проживающего в этих кварталах населения. Допускается учитывать имеющиеся в соседних кварталах учреждения обслуживания при соблюдении нормативных радиусов их доступности (кроме дошкольных образовательных организаций и общеобразовательных организаций начального общего образования). В условиях реконструкции существующей застройки плотность застройки допускается повышать, но не более чем на 30% при соблюдении санитарно-гигиенических и противопожарных норм.

2. Лицо, осуществляющее строительство, обязано осуществлять строительство, реконструкцию, капитальный ремонт объекта капитального строительства в соответствии с заданием застройщика, технического заказчика, лица, ответственного за эксплуатацию здания, сооружения, или регионального оператора (в случае осуществления строительства, реконструкции, капитального ремонта на основании договора строительного подряда), проектной документацией, требованиями к строительству, реконструкции объекта капитального строительства, установленными на дату выдачи представленного для получения разрешения на строительство градостроительного плана земельного участка, разрешенным использованием земельного участка, ограничениями, установленными в соответствии с земельным и иным законодательством Российской Федерации, требованиями технических регламентов и при этом обеспечивать безопасность работ для третьих лиц и окружающей среды, выполнение требований безопасности труда, сохранности объектов культурного наследия.

Лицо, осуществляющее строительство, также обязано обеспечивать доступ на территорию, на которой осуществляются строительство, реконструкция, капитальный ремонт объекта капитального строительства, представителей застройщика, технического заказчика, лица, ответственного за эксплуатацию здания, сооружения, или регионального оператора, органов государственного строительного надзора, представлять им необходимую документацию, проводить строительный контроль, обеспечивать ведение исполнительной документации, извещать застройщика, технического заказчика, лицо, ответственное за эксплуатацию здания, сооружения, или регионального оператора, представителей органов государственного строительного надзора о сроках завершения работ, которые подлежат проверке, обеспечивать устранение выявленных недостатков и не приступать к продолжению работ до составления актов об устранении выявленных недостатков, обеспечивать контроль за качеством применяемых строительных материалов.

Отклонение параметров объекта капитального строительства от проектной документации, необходимость которого выявилась в процессе строительства, реконструкции, капитального ремонта такого объекта, допускается только на основании вновь утвержденной застройщиком, техническим заказчиком, лицом, ответственным за эксплуатацию здания, сооружения, или региональным оператором проектной документации после внесения в нее соответствующих изменений в порядке,

установленном уполномоченным Правительством Российской Федерации федеральным органом исполнительной власти.

3. Допускается:

- блокировка зданий, строений и сооружений, расположенных на смежных земельных участках, по письменному согласию правообладателей смежных земельных участков и (или) объектов капитального строительства, подпись которых должна быть удостоверена нотариально;
- поднятие уровня земельного участка путем отсыпки грунта при наличии письменного согласия правообладателей смежных земельных участков, подпись которых должна быть удостоверена нотариально.

4. Объекты по оказанию услуг и обслуживанию населения допускается размещать в отдельно стоящих, встроенных или пристроенных строениях с изолированными от жилых зданий или их частей входами с учетом следующих условий:

- обустройство входа с созданием условий для беспрепятственного доступа маломобильных граждан к месту получения услуги (обслуживания);
- оборудование площадок для стоянки автомобилей посетителей;
- соблюдение норм благоустройства, установленных соответствующими муниципальными правовыми актами.

5. На придомовой территории в границах земельных участков многоквартирных домов должны быть предусмотрены площадки (спортивные, для игр детей и отдыха взрослых, сушки белья, установки контейнеров для сбора бытовых отходов и мусора) и стоянки для хранения автомобилей в соответствии с местными нормативами градостроительного проектирования.

Размещение объектов на территории дворов жилых домов осуществляется в соответствии с требованиями пункта 2.10 раздела II «Гигиенические требования к участку и территории жилых зданий при их размещении» СанПиН 2.1.2.2645-10 «Санитарно-эпидемиологические требования к условиям проживания в жилых зданиях и помещениях».

6. Характер ограждения земельных участков со стороны улицы должен быть выдержан в едином стиле как минимум на протяжении одного квартала с обеих сторон улиц с максимальной допустимой высотой ограждений 2 метра.

По границе со смежным земельным участком ограждения должны быть проветриваемыми на высоту не менее 0,5 метра от уровня земли в месте ограждения.

7. На территориях общего пользования не разрешается возведение объектов капитального строительства, за исключением объектов инженерной инфраструктуры, линейных объектов, а также объектов, создаваемых в целях использования неограниченным кругом лиц (объекты благоустройства, объекты, предназначенные для обеспечения дорожного движения и т.п.).

Расстояние от объектов капитального строительства до объектов, расположенных на смежных земельных участках, следует принимать на основании действующих строительных, экологических, санитарно-эпидемиологических, противопожарных норм, местных нормативов градостроительного проектирования и настоящих Правил.

Зоны зелёных насаждений общего пользования (ПО)

8.1.1. Основные виды разрешённого использования:

Наименование вида разрешённого использования земельного участка	Описание вида разрешённого использования земельного участка	Код
1	2	3
Деятельность по особой охране и	Сохранение и изучение растительного и животного мира путём создания особо охраняемых природных территорий, в границах	9.0

1	2	3
изучению природы	которых хозяйственная деятельность, кроме деятельности, связанной с охраной и изучением природы, не допускается (государственные природные заповедники, национальные и природные парки, памятники природы, дендрологические парки, ботанические сады, оранжереи)	
Охрана природных территорий	Сохранение отдельных естественных качеств окружающей природной среды путём ограничения хозяйственной деятельности в данной зоне, в частности: создание и уход за запретными полосами, создание и уход за защитными лесами, в том числе городскими лесами, лесами в лесопарках, и иная хозяйственная деятельность, разрешённая в защитных лесах, соблюдение режима использования природных ресурсов в заказниках, сохранение свойств земель, являющихся особо ценными	9.1
Историко-культурная деятельность	Сохранение и изучение объектов культурного наследия народов Российской Федерации (памятников истории и культуры), в том числе: объектов археологического наследия, достопримечательных мест, мест бытования исторических промыслов, производств и ремёсел, исторических поселений, недействующих военных и гражданских захоронений, объектов культурного наследия, хозяйственная деятельность, являющаяся историческим промыслом или ремеслом, а также хозяйственная деятельность, обеспечивающая познавательный туризм	9.3
Лесные плантации	Выращивание и рубка лесных насаждений, выращенных трудом человека, частичная переработка, хранение и вывоз древесины, создание дорог, размещение сооружений, необходимых для обработки и хранения древесины (лесных складов, лесопилен), охрана лесов	10.2
Резервные леса	Деятельность, связанная с охраной лесов	10.4
Общее пользование водными объектами	Использование земельных участков, примыкающих к водным объектам способами, необходимыми для осуществления общего водопользования (водопользования, осуществляемого гражданами для личных нужд, а также забор (изъятие) водных ресурсов для целей питьевого и хозяйственно-бытового водоснабжения, купание, использование маломерных судов, водных мотоциклов и других технических средств, предназначенных для отдыха на водных объектах, водопой, если соответствующие запреты не установлены законодательством)	11.1
Улично-дорожная сеть	Размещение объектов улично-дорожной сети: автомобильных дорог, трамвайных путей и пешеходных тротуаров в границах населённых пунктов, пешеходных переходов, бульваров, площадей, проездов, велодорожек и объектов велотранспортной и инженерной инфраструктуры; размещение придорожных стоянок (парковок) транспортных средств в границах городских улиц и дорог, за исключением предусмотренных видами разрешённого использования с кодами 2.7.1, 4.9, 7.2.3, а также некапитальных сооружений, предназначенных для охраны транспортных средств	12.0.1
Благоустройство	Размещение декоративных, технических, планировочных,	12.0.2

1	2	3
территории	конструктивных устройств, элементов озеленения, различных видов оборудования и оформления, малых архитектурных форм, некапитальных нестационарных строений и сооружений, информационных щитов и указателей, применяемых как составные части благоустройства территории, общественных туалетов	

8.1.2. Условно разрешённые виды использования:

Наименование вида разрешённого использования земельного участка	Описание вида разрешённого использования земельного участка	Код
1	2	3
Предоставление коммунальных услуг	Размещение зданий и сооружений, обеспечивающих поставку воды, тепла, электричества, газа, отвод канализационных стоков, очистку и уборку объектов недвижимости (котельных, водозаборов, очистных сооружений, насосных станций, водопроводов, линий электропередач, трансформаторных подстанций, газопроводов, линий связи, телефонных станций, канализаций, стоянок, гаражей и мастерских для обслуживания уборочной и аварийной техники, сооружений, необходимых для сбора и плавки снега)	3.1.1
Гидротехнические сооружения	Размещение гидротехнических сооружений, необходимых для эксплуатации водохранилищ (плотин, водосбросов, водозаборных, водовыпускных и других гидротехнических сооружений, судопропускных сооружений, рыбозащитных и рыбопропускных сооружений, берегозащитных сооружений)	11.3
Осуществление религиозных обрядов	Размещение зданий и сооружений, предназначенных для совершения религиозных обрядов и церемоний (в том числе церкви, соборы, храмы, часовни, мечети, молельные дома, синагоги)	3.7.1
Религиозное управление и образование	Размещение зданий, предназначенных для постоянного местонахождения духовных лиц, паломников и послушников в связи с осуществлением ими религиозной службы, а также для осуществления благотворительной и религиозной образовательной деятельности (монастыри, скиты, дома священнослужителей, воскресные и религиозные школы, семинарии, духовные училища)	3.7.2

8.1.3. Предельные (минимальные и (или) максимальные) размеры земельных участков и предельные параметры разрешённого строительства, реконструкции объектов капитального строительства не подлежат установлению.

Выкопировка из фрагмента карты градостроительного зонирования территории муниципального образования город Краснодар



МКУ МОГК "Трансформ"
 Директор учреждения



A.A. Krawchenko






А.А.Кравченко

Исполнитель

E.I. Solomakhina

Е.И.Соломахина

Условные обозначения:

-  рассматриваемый участок
-  ОД.М Зоны многофункционального назначения
-  Р.О. Зона зелёных насаждений общего пользования
-  Ж.3 Зона застройки малоэтажными и среднетажными жилыми домами
-  Ж.2. Зона застройки многоэтажными жилыми домами

VII раздел ГИСОГД – Планировка территории

В границах рассматриваемого земельного участка документация по планировке территории в ГИСОГД отсутствует.

Сведения государственной информационной системы обеспечения градостроительной деятельности муниципального образования город Краснодар носят информационный характер, обеспечивают органы государственной власти, органы местного самоуправления, физических и юридических лиц достоверными сведениями, необходимыми для осуществления градостроительной деятельности.

X раздел ГИСОГД - зоны с особыми условиями использования территории

приаэродромная территория аэродрома "Краснодар-Центральный" о необходимости согласования смотреть ст.34 решения городской Думы Краснодара 30.01.2007 19 п.6 "Об утверждении правил землепользования и застройки на территории МОГК" (в редакции решения городской Думы Краснодара 16.07.2018 57 п.12); Центр судебных экспертиз определен выполнять исследования о возможности строительства.

Основание: решение городской Думы Краснодара XIX заседание Думы четвёртого созыва от 16.07.2018 N 57 п. 12 о внесении изменения в решение городской Думы Краснодара (об утверждении ПЗЗ) № 19 п. 6 от 30.01.2007, письмо Центра судебных экспертиз по Южному округу 2662 04.09.2019 (вх.29/5381 10.09.2019) о начале проведения комплексных экспертных исследований по определению возможности строительства объектов различного назначения в зонах приаэродромной территории

III пояс зоны санитарной охраны артезианских скважин и водозаборов

Основание: протокол заседания экспертной комиссии 60 от 18.10.2007, приказ министерства природных ресурсов КК об утверждении проекта зон санитарной охраны и установлении границ и режимов ЗСО источников питьевого и хозяйственно-бытового водоснабжения ИП Толстых А.С. 2117 от 23.12.2016, протокол заседания экспертной комиссии по утверждению проектов зон санитарной охраны водных объектов, используемых для питьевого и хозяйственно-бытового водоснабжения 81 от 27.06.2014, протокол заседания экспертной комиссии по утверждению проектов ЗСО 81 27.06.2014, приказ министерства природных ресурсов КК 988 27.06.2014, письмо ИП Толстых А.С. 09.11.2016, письмо МПР КК 202-28890/16-05.1 26.12.2016, приказ министерства природных ресурсов Краснодарского края 988 от 27.06.2014 об утверждении протоколов заседания экспертной комиссии, санитарно-эпидемиологическое заключение 23.КК.04.000.Т.001651.06.14 от 04.06.2014 о соответствии проекта государственным санитарно-эпидемиологическим правилам

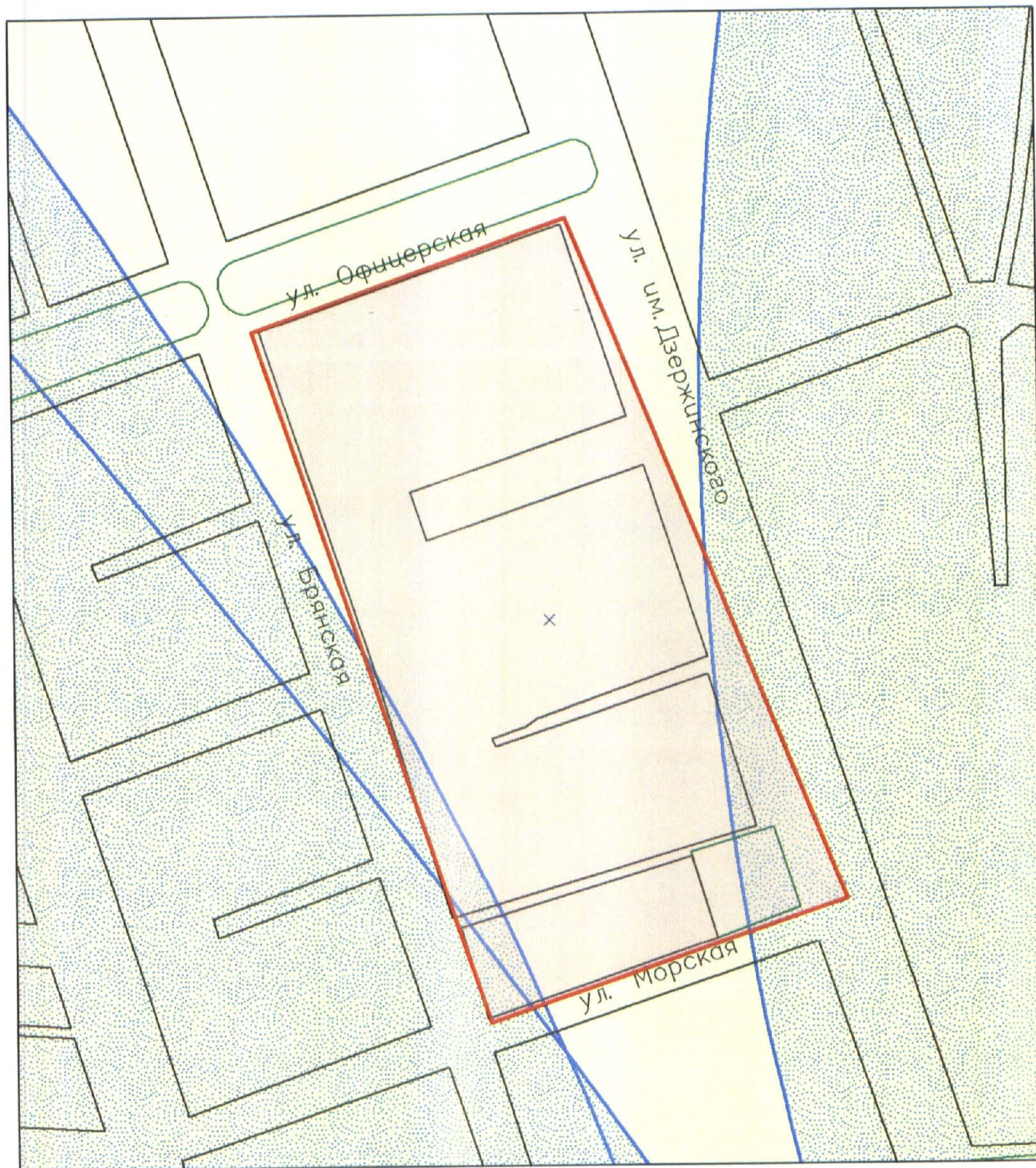
охранная зона аэропорта и аэродрома гражданской авиации до установления приаэродромной территории о необходимых согласованиях см. статью 34 решения городской Думы Краснодара от 30.01.2007 19 п.6 "Об утверждении правил землепользования и застройки на территории МОГК" (в редакции решения городской Думы Краснодара от 16.07.2018 N 57 п. 12). Центр судебных экспертиз определен выполнять исследования о возможности строительства.

Основание: решение городской Думы Краснодара XIX заседание Думы четвёртого созыва от 16.07.2018 N 57 п. 12 о внесении изменения в решение городской Думы Краснодара (об утверждении ПЗЗ) № 19 п. 6 от 30.01.2007, письмо Центра судебных экспертиз по Южному округу 2662 04.09.2019 (вх.29/5381 10.09.2019) о начале проведения комплексных экспертных исследований по определению возможности строительства объектов различного назначения в зонах приаэродромной территории

Сведения государственной информационной системы обеспечения градостроительной деятельности муниципального образования город Краснодар носят информационный характер, обеспечивают органы государственной власти, органы местного самоуправления, физических и юридических лиц достоверными сведениями, необходимыми для осуществления градостроительной деятельности.

А.А.Кравченко
Е.И.Соломахина
2980756

Графический план



граница участка



3 й пояс ЗСО артезианских скважин, водозабора



приаэродромная территория "Краснодар-Центральный"

Исполнитель _____

Е.И.Соломахина

XI раздел ГИСОГД - План наземных и подземных коммуникаций

Объекты связи

Вид объекта: **Базовая станция**

Наименование: ввод в эксплуатацию БС0545, ввод в эксплуатацию БС0545, ввод в эксплуатацию БС 23-3145UL18, ввод в эксплуатацию БС 23-3145UL18, ввод в эксплуатацию БС 23-1029, ввод в эксплуатацию БС 23-1029, ввод в эксплуатацию БС 23-1029, ввод в эксплуатацию БС 23-1029, ввод в эксплуатацию БС 23-1029, ввод в эксплуатацию БС 23-1029

Местоположение: г. Краснодар, им.Дзержинского-Морская, 7/1, им.Дзержинского, 14

Максимальное расстояние зоны ограничения застройки (в секторе излучения), м; Высота нижней границы зоны ограничения застройки (в секторе излучения), м: зона ограничения застройки для строений более 20м, протяженность 39м, зона ограничения застройки для строений более 21,8м, протяженность 43м, высота нижней границы ЗОЗ 24,4 м, протяженность ЗОЗ 58,9 м, высота нижней границы ЗОЗ 24,6 м, протяженность ЗОЗ 64,0 м, СЗЗ и ЗОЗ для строений высотой до 20,0 м отсутствует (максимальная протяженность ЗОЗ для строений высотой более 20,0 метров составляет 70 м в секторе излучения 265-314 градусов), СЗЗ и ЗОЗ для строений высотой до 20,0 м отсутствует (максимальная протяженность ЗОЗ для строений высотой более 20,0 метров составляет 70 м в секторе излучения 265-314 градусов), СЗЗ и ЗОЗ для строений высотой до 20,0 м отсутствует (максимальная протяженность ЗОЗ для строений высотой более 20,0 метров составляет 63,0 м в секторе излучения 320 градусов), СЗЗ и ЗОЗ для строений высотой до 20,0 м отсутствует (максимальная протяженность ЗОЗ для строений высотой более 20,0 метров составляет 70 м в секторе излучения 265-314 градусов), СЗЗ и ЗОЗ для строений высотой до 20,0 м отсутствует (максимальная протяженность ЗОЗ для строений высотой более 20,0 метров составляет 70 м в секторе излучения 265-314 градусов), СЗЗ и ЗОЗ для строений высотой до 20,0 м отсутствует (максимальная протяженность ЗОЗ для строений высотой более 20,0 метров составляет 63,0 м в секторе излучения 320 градусов); (82731-7, 82731-6, 134247-5, 134247-7, 90986-5, 90986-11, 90986-30, 90986-23, 90986-21, 90986-29).

Балансодержатель: ЗАО "Телеком Евразия", ПАО "МТС", ПАО "Вымпелком", ООО "Скартел", ООО "Т2 Мобайл"

Наименование: ввод в эксплуатацию БС N 230043 "Дзержинского 7", ввод в эксплуатацию БС 23-3145UL18

Местоположение: г. Краснодар, ул.им.Дзержинского, 7-ул.Морская, 1, ул.им.Дзержинского, 14, 7-этажное административное здание

Максимальное расстояние зоны ограничения застройки, м; Высота нижней границы зоны ограничения застройки, м: СЗЗ и ЗОЗ для строений высотой до 15,0м отсутствует (максимальная протяженность ЗОЗ для строений высотой более 15,0 метров составляет 75,0м), СЗЗ и ЗОЗ для строений высотой до 21,5 м отсутствует (максимальная протяженность ЗОЗ для строений высотой более 21,5 метров составляет 85,1 м)




Балансодержатель: ООО "Скартел", ПАО "МТС"

Сведения государственной информационной системы обеспечения градостроительной деятельности муниципального образования город Краснодар носят информационный характер, обеспечивают органы государственной власти, органы местного самоуправления, физических и юридических лиц достоверными сведениями, необходимыми для осуществления градостроительной деятельности.

А.А.Кравченко
Е.И.Соломахина
2980756

Графический план



-  граница участка
-  направление азимутов излучения ПРТО
-  зоны ограничений объектов связи

Исполнитель  Е.И.Соломахина

XV раздел ГИСОГД – особо охраняемые природные территории

Рассматриваемый земельный участок расположен вне границ особо охраняемых природных территорий.

Сведения государственной информационной системы обеспечения градостроительной деятельности муниципального образования город Краснодар носят информационный характер, обеспечивают органы государственной власти, органы местного самоуправления, физических и юридических лиц достоверными сведениями, необходимыми для осуществления градостроительной деятельности.

XVI раздел ГИСОГД – лесничества

Рассматриваемый земельный участок расположен вне границ лесничества.

Сведения государственной информационной системы обеспечения градостроительной деятельности муниципального образования город Краснодар носят информационный характер, обеспечивают органы государственной власти, органы местного самоуправления, физических и юридических лиц достоверными сведениями, необходимыми для осуществления градостроительной деятельности.



АДМИНИСТРАЦИЯ
КРАСНОДАРСКОГО КРАЯ

**УПРАВЛЕНИЕ
ГОСУДАРСТВЕННОЙ ОХРАНЫ
ОБЪЕКТОВ КУЛЬТУРНОГО
НАСЛЕДИЯ**

Советская ул., д. 49, г. Краснодар, 350063
Тел. /факс (861) 268-32-23
E-mail: uorn@krasnodar.ru

№ _____
от _____



Заместителю начальника
отдела проектных и
изыскательских работ
МБУ «Институт
Горкадастрпроект»

Сечь Д.Е.

Красная ул., 89/3,
г. Краснодар, 350000,
darya.sech@mail.ru

О предоставлении информации

Уважаемая Дарья Евгеньевна!

Управлением государственной охраны объектов культурного наследия администрации Краснодарского края (далее – управление) рассмотрено Ваше обращение от 05.02.2021 № 75/65-П2 (вх. упр. от 09.02.2021 № 78-1965/21-0) о предоставлении информации о наличии (отсутствии) объектов культурного наследия, зон охраны, защитных зона на территории, ограниченной улицами имени Дзержинского, Брянской, Офицерской, Морской в Западном внутригородском округе города Краснодара, для подготовки проекта межевания территории.

В соответствии с Постановлением коллегии Министерства культуры РСФСР от 19.02.1990, коллегии Госстроя РСФСР от 28.02.1990 и президиума Центрального совета ВООПИК от 16.02.1990, а также Законом Краснодарского края от 23.07.2015 № 3223-КЗ «Об объектах культурного наследия (памятников истории и культуры) народов Российской Федерации, расположенных на территории Краснодарского края», город Краснодар внесен в Список исторических городов Российской Федерации и является историческим поселением регионального значения. Администрацией Краснодарского края принят приказ от 01.03.2019 № 26-КН «Об утверждении предмета охраны, границ территорий и требований к градостроительным регламентам в границах территории исторического поселения регионального значения город Краснодар Краснодарского края». Рассматриваемая территория находится за границами территории исторического поселения регионального значения город Краснодар.

По данным единого государственного реестра объектов культурного наследия (памятников истории и культуры) народов Российской Федерации, перечня выявленных объектов культурного наследия, списка объектов, обладающих признаками объектов культурного наследия, материалов архива

управления на рассматриваемой территории объекты культурного наследия, выявленные объекты культурного наследия, объекты, обладающие признаками объектов культурного наследия, а также их зоны охраны и защитные зоны отсутствуют.

В соответствии с п. 4 ст. 36 Федерального закона от 25.06.2002 № 73-ФЗ «Об объектах культурного наследия (памятниках истории и культуры) народов Российской Федерации» в случае обнаружения в ходе проведения изыскательских, проектных, земляных, строительных, мелиоративных, хозяйственных работ, работ по использованию лесов и иных работ объекта, обладающего признаками объекта культурного наследия, в том числе объекта археологического наследия, заказчик указанных работ, технический заказчик (застройщик) объекта капитального строительства, лицо, проводящее указанные работы, обязаны незамедлительно приостановить указанные работы и в течение трех дней со дня обнаружения такого объекта направить в управление письменное заявление об обнаруженном объекте культурного наследия, провести согласование вышеуказанных работ с управлением.

Начальник управления



Г.Г. Давыденко

Филиал Федерального государственного бюджетного учреждения "Федеральная кадастровая палата Федеральной службы государственной регистрации, кадастра и картографии" по Краснодарскому краю
полное наименование органа регистрации прав

Выписка из Единого государственного реестра недвижимости об основных характеристиках и зарегистрированных правах на объект недвижимости

Сведения об основных характеристиках объекта недвижимости

На основании запроса от 24.02.2021, поступившего на рассмотрение 25.02.2021, сообщаем, что согласно записям Единого государственного реестра недвижимости:

Раздел 1 Лист 1

Земельный участок	
вид объекта недвижимости	
Лист № 1 раздела 1	Всего листов раздела 1: 1
Всего листов раздела 1: 1	Всего разделов: 3
Всего листов раздела 1: 1	Всего листов выписки: 4
25 февраля 2021г. № КУВИ-002/2021-15945410	
Кадастровый номер: 23:43:0000000:13673	
Номер кадастрового квартала:	23:43:0000000
Дата присвоения кадастрового номера:	06.02.2014
Ранее присвоенный государственный учетный номер:	данные отсутствуют
Местоположение:	г. Краснодар, Западный внутригородской округ, ул. им. Дзержинского, от ул.им.Фёдора Лузана до ул.им. Гаврилова П.М.
Площадь:	5587 +/- 83
Кадастровая стоимость, руб:	425796.42
Кадастровые номера расположенных в пределах земельного участка объектов недвижимости:	23:43:0000000:15125, 23:43:0000000:1934, 23:43:0000000:20749
Категория земель:	Земли населенных пунктов
Виды разрешенного использования:	для эксплуатации автомобильной дороги; для размещения автомобильных дорог и их конструктивных элементов
Статус записи об объекте недвижимости:	Сведения об объекте недвижимости имеют статус "актуальные"
Особые отметки:	данные отсутствуют
Получатель выписки:	Панаева Надежда Александровна, действующий от имени заявителя - Департамент архитектуры и градостроительства администрации муниципального образования город Краснодар на основании документа:

полное наименование должности	подпись	инициалы, фамилия

М.П.

Выписка из Единого государственного реестра недвижимости об основных характеристиках и зарегистрированных правах на объект недвижимости
Сведения о зарегистрированных правах

Земельный участок	
вид объекта недвижимости	Всего листов выписки: 4
Всего листов раздела 2: 2	Всего разделов: 3
25 февраля 2021г. № КУВИ-002/2021-15945410	
Кадастровый номер: 23:43:0000000:13673	

1	Правообладатель (правообладатели):	1.1	Муниципальное Казенное Учреждение муниципального образования город Краснодар "Центр мониторинга дорожного движения и транспорта", ИНН: 2309004773, ОГРН: 10223012111580
2	Вид, номер, дата и время государственной регистрации права:	2.1	Постоянное (бесрочное) пользование 23:43:0000000:13673-27/020/2020-4 18.09.2020 09:51:06 данные отсутствуют
4	Сведения об осуществлении государственной регистрации сделки, права, ограничения права без необходимого в силу закона согласия третьего лица, органа:	4.1	данные отсутствуют
5	Ограничение прав и обременение объекта недвижимости:	не зарегистрировано	
1	Правообладатель (правообладатели):	1.2	Муниципальное образование город Краснодар
2	Вид, номер, дата и время государственной регистрации права:	2.2	Собственность 23-23-01/2570/2014-89 14.07.2014 10:48:21 данные отсутствуют
4	Сведения об осуществлении государственной регистрации сделки, права, ограничения права без необходимого в силу закона согласия третьего лица, органа:	4.2	данные отсутствуют
5	Ограничение прав и обременение объекта недвижимости:	не зарегистрировано	
6	Заявленные в судебном порядке права требования:	данные отсутствуют	
7	Сведения о возражении в отношении зарегистрированного права:	данные отсутствуют	
8	Сведения о наличии решения об изъятии объекта недвижимости для государственных и муниципальных нужд:	данные отсутствуют	
9	Сведения о невозможности государственной регистрации без личного участия правообладателя или его законного представителя:	данные отсутствуют	

полное наименование должности	подпись	инициалы, фамилия
	М.П.	

Земельный участок
вид объекта недвижимости

Лист № 2 раздела 2

Всего листов раздела 2: 2

Всего разделов: 3

Всего листов выписки: 4

25 февраля 2021г. № КУВИ-002/2021-15945410

Кадастровый номер:

23:43:0000000:13673


10	Правопритязания и сведения о наличии поступивших, но не рассмотренных заявлений о проведении государственной регистрации права (перехода, прекращения права), ограничения права или обременения объекта недвижимости, сделки в отношении объекта недвижимости:	отсутствуют
11	Сведения о невозможности государственной регистрации перехода, прекращения, ограничения права на земельный участок из земель сельскохозяйственного назначения:	данные отсутствуют

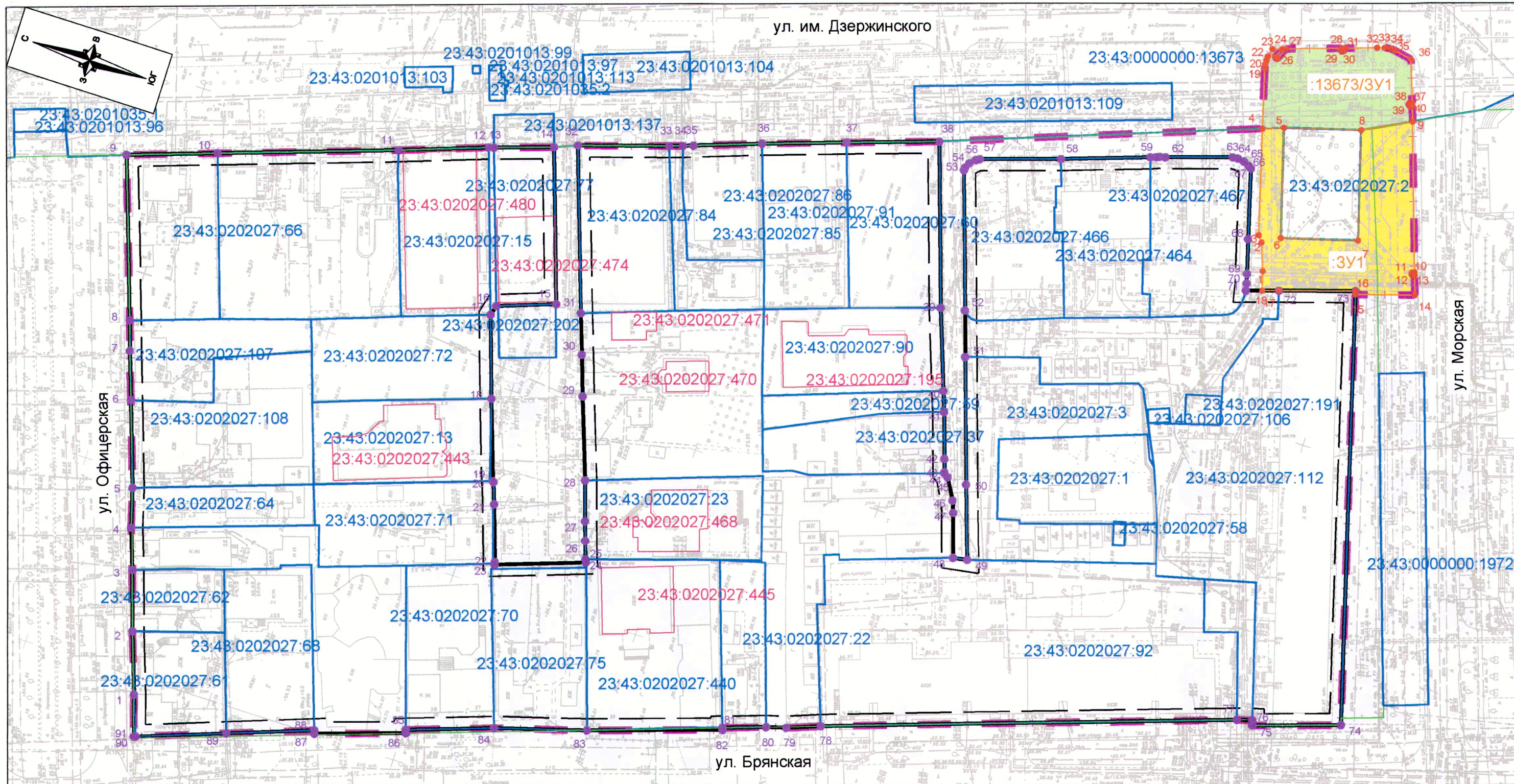
полное наименование должности	подпись	инициалы, фамилия
-------------------------------	---------	-------------------

М.П.

Выписка из Единого государственного реестра недвижимости об основных характеристиках и зарегистрированных правах на объект недвижимости

Описание местоположения земельного участка

Земельный участок		Всего листов выписки: 4	
Вид объекта недвижимости		Всего разделов: 3	
Лист № 1 раздела 3	Всего листов раздела 3: 1	Всего разделов: 3	Всего листов выписки: 4
25 февраля 2021г. № КУВИ-002/2021-15945410			
Кадастровый номер: 23:43:0000000:13673			
План (чертеж, схема) земельного участка 			
Масштаб 1:5000		Условные обозначения:	
Полное наименование должности		Подпись	
		М.П.	
		Инициалы, фамилия	



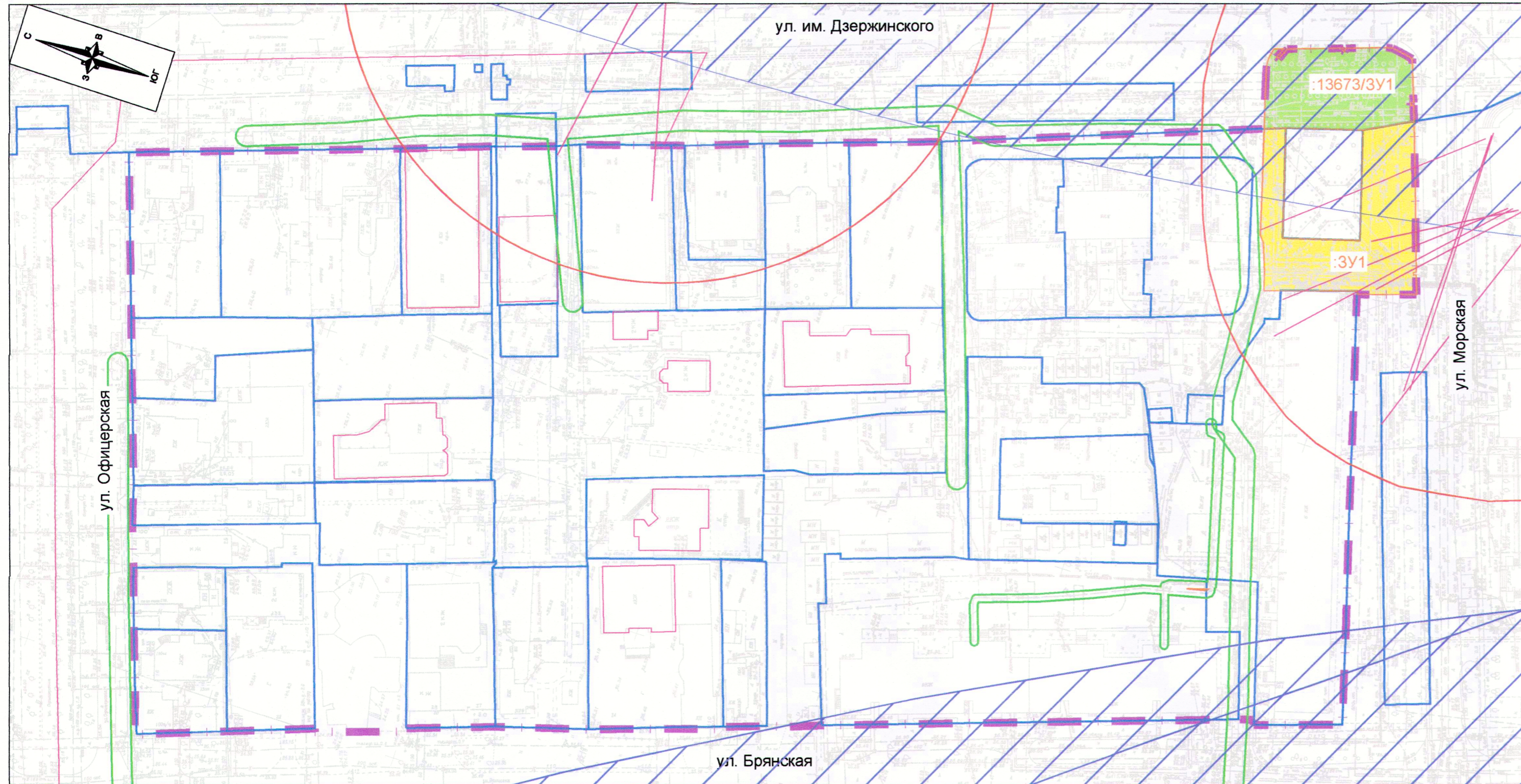
Условные обозначения

- граница проектируемой территории
- утверждаемая красная линия
- линии отступа от красных линий в целях определения мест допустимого размещения зданий, строений, сооружений
- :13673/3У1 граница образуемого земельного участка путем раздела земельного участка, находящегося в муниципальной собственности
- :3У1 граница образуемого земельного участка из земель, государственная собственность на которые не разграничена
- граница кадастрового квартала, согласно сведениям ЕГРН
- 23.43.0142047.1382 граница земельного участка, согласно сведениям ЕГРН, номер
- 23.43.0142047.1382 граница ОКС согласно сведениям ЕГРН, номер
- 1• обозначение характерной точки утверждаемой красной линии
- 1• обозначение характерной точки образуемого земельного участка

Примечания:

1. Утвержденные, изменяемые красные линии отсутствуют.
2. Согласно сведениям государственного кадастра недвижимости, выданных Филиалом ФГБУ "Федеральная кадастровая палата Росреестра" по Краснодарскому краю границы зон действия публичных сервитутов отсутствуют.
3. Сведения о границах лесничеств, участков лесничеств, лесных кварталов, лесотаксационных выделов или частей лесотаксационных выделов - отсутствуют.
4. Подготовка проекта межевания территории осуществляется в соответствии с системой координат, используемой для ведения Единого государственного реестра недвижимости.
5. Границы планируемых элементов планировочной структуры отсутствуют. Границы существующих элементов планировочной структуры совпадают с утверждаемой красной линией.

244-МЗ/2021-ДПТ					
Проект межевания территории, ограниченной улицами имени Дзержинского, Брянской, Офицерской, Морской в Западном внутригородском округе города Краснодара					
Изм.	Кол.уч.	Лист	№ док.	Подпись	Дата
ГАП	Сечь				04.21
Разработал	Вербицкий				04.21
Н.контр.	Сечь				04.21
Проект межевания территории Основная часть				стадия	лист
Чертёж межевания территории М 1:2000				ПМТ	1
МБУ "Институт Горкадастрпроект"				листов	



Условные обозначения

- граница проектируемой территории
- :13673/ЗУ1 граница образуемого земельного участка путем раздела земельного участка, находящегося в муниципальной собственности
- :ЗУ1 граница образуемого земельного участка из земель, государственная собственность на которые не разграничена
- граница существующего земельного участка, согласно сведениям ЕГРН
- местоположение существующих объектов капитального строительства согласно сведениям ЕГРН
- граница III пояса зоны санитарной охраны артезианских скважин и водозаборов
- граница ЗОУИТ согласно сведениям ЕГРН
- граница зоны отграничений объектов связи
- направления азимутов излучения ПРТО

Примечания:

1. По данным единого государственного реестра объектов культурного наследия (памятников истории и культуры) народов Российской Федерации, перечня выявленных объектов культурного наследия, списка объектов, обладающих признаками объектов культурного наследия, материалам архива Управления, объекты культурного наследия (памятники истории и культуры), выявленные объекты культурного наследия, объекты, обладающие признаками объектов культурного наследия, а также зоны их охраны и защитные зоны в границах проектируемой территории отсутствуют.
2. Особо охраняемые природные территории в границах проектируемой территории отсутствуют.
3. Согласно приказу министерства транспорта Российской Федерации федерального агентства воздушного транспорта (Росавиация) от 29.01.2021г. №5-П граница территории, в отношении которой осуществляется подготовка проекта межевания территории, расположена в границах приаэродромной территории и границах 4-ой подзоны приаэродромной территории аэродрома «Краснодар-Пашковский»

4. В соответствии со сведениями ГИСОГД проектируемая территория и образуемые земельные участки расположены:
 - в III поясе зоны санитарной охраны артезианских скважин и водозаборов.
 - в зоне ограничений объектов связи;
 - в зоне ограничения застройки в направлении азимутов излучения ПРТО
 - на приаэродромной территории аэродрома «Краснодар-Центральный».
 Согласно сведениям ЕГРН территория проектирования находится:
 - в охранной зоне объекта электросетевого хозяйства "ВЛИ-0,4кВ от ТП-359" (ЗОУИТ23:43-6.2166);
 - в охранной зоне объекта электросетевого хозяйства 4КЛ-0,4кВ ТП-359-ж/д ул.Брянская,8 (ЗОУИТ23:43-6.1561).- 5. Сведения о границах лесничеств, участковых лесничеств, лесных кварталов, лесотаксационных выделов или частей лесотаксационных выделов - отсутствуют.

						244-МЗ/2021-ДПТ			
						Проект межевания территории, ограниченной улицами имени Дзержинского, Брянской, Офицерской, Морской в Западном внутригородском округе города Краснодара			
Изм.	Кол.уч.	Лист	№ док.	Подпись	Дата	Проект межевания территории Материалы по обоснованию	стадия	лист	листов
ГАП		Сечь			04.21		ПМТ	2	
Разработал		Вербицкий			04.21	Чертеж обоснования проекта межевания М 1:2000	МБУ "Институт Горкадастрпроект"		
Н.контр.		Сечь			04.21				