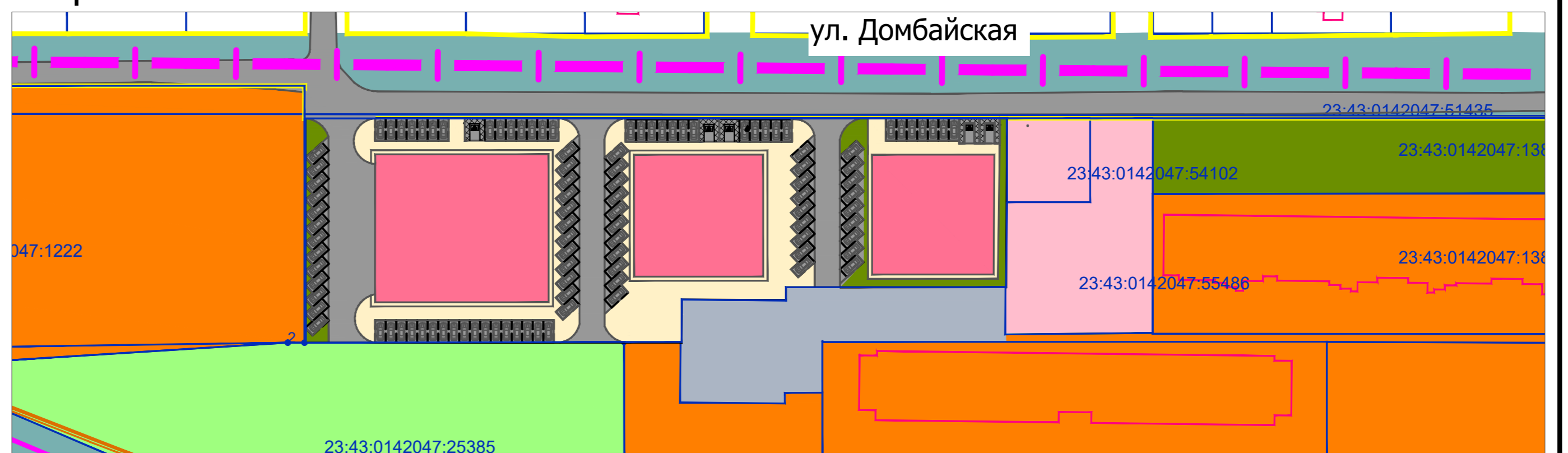





Фрагмент 1



М 1:2000

Условные обозначения

-  граница проектируемой территории
-  граница земельного участка, согласно сведений ЕГРН, номер
-  граница квартала, согласно сведений ЕГРН, номер
-  граница ОКС, согласно сведений ЕГРН
-  граница ЗОУИТ, согласно сведений ЕГРН
-  утвержденные красные линии
-  утвержденные красные линии линейных объектов
-  границы зон размещения объектов капитального строительства физической культуры и спорта
-  границы зон размещения существующих объектов капитального строительства общественно-делового и коммерческого назначения
-  границы зон размещения существующих и строящихся объектов капитального строительства жилой застройки
-  границы зон размещения строящихся объектов капитального строительства дошкольных образовательных организаций
-  границы зон размещения существующего объекта капитального строительства инженерной инфраструктуры
-  озелененные территории общего пользования
-  зеленые насаждения специального назначения
-  улицы и проезды с асфальтовым покрытием
-  тротуары
-  границы зон планируемого размещения объектов капитального строительства торгового назначения

					1476/2021-ДПТ				
					Проект планировки территории в целях внесения изменений в проект планировки территории жилого района, прилегающего к улице Восточно-Кругликовской, в Прикубанском округе города Краснодара				
<i>Изм.</i>	<i>Кол. уч.</i>	<i>Лист</i>	<i>№ док.</i>	<i>Подпись</i>	<i>Дата</i>	Материалы по обоснованию	<i>стадия</i>	<i>лист</i>	<i>листов</i>
ГАП		Сечь Д.Е.			11.21		ППТ	7	
Вед. спец.		Котенева О.Н.			11.21	Варианты планировочных и (или) объемно-пространственных решений застройки территории в соответствии с проектом планировки территории. М 1:5000	МБУ "Институт Горкадастрпроект"		
Н.контр.		Сечь Д.Е.			11.21				