

Россия
Муниципальное бюджетное учреждение
«Институт Горкадастрпроект»
муниципального образования город Краснодар
350000, г. Краснодар, ул. Красная, 89/3
ИНН 2310200324 КПП 230801001
ОГРН 1172375034842

**Документация по планировке территории (проект
планировки территории и проект межевания
территории), прилегающей к улице Войсковой в
Карасунском внутригородском округе
города Краснодара**

МЗ-514/2022 - ДПТ

ПРОЕКТ МЕЖЕВАНИЯ ТЕРРИТОРИИ

Основная часть
Пояснительная записка
Чертежи межевания территории
Материалы по обоснованию
Чертежи

Том 3
(листы 9-10)

Краснодар 2022

Россия
Муниципальное бюджетное учреждение
«Институт Горкадастрпроект»
муниципального образования город Краснодар
350000, г. Краснодар, ул. Красная, 89/3
ИНН 2310200324 КПП 230801001
ОГРН 1172375034842

Заказчик: МКУ " Управление коммунального хозяйства и благоустройства "

**Документация по планировке территории (проект
планировки территории и проект межевания
территории), прилегающей к улице Войсковой в
Карасунском внутригородском округе
города Краснодара**

МЗ-514/2022 - ДПТ

ПРОЕКТ МЕЖЕВАНИЯ ТЕРРИТОРИИ

Основная часть
Пояснительная записка
Чертежи межевания территории
Материалы по обоснованию
Чертежи

Том 3

(листы 9-10)

Директор




Д.С.Зайцев

ГАП

Д.Е. Сечь

Краснодар 2022

Обозначение	Наименование	Примечание
МЗ-514/2022-ДПТ – С 3	Содержание тома 3	
МЗ-514/2022-ДПТ – СГ	Состав градостроительной документации	
МЗ-514/2022-ДПТ – ПЗ 3	<p>Проект межевания территории Основная часть</p> <p>Пояснительная записка</p> <p>1 Положение о проекте межевания территории</p> <p>2 Проектное решение</p> <p>3 Образование земельных участков</p> <p>3.1 Перечень и сведения о площади образуемых земельных участков, в том числе возможные способы их образования</p> <p>3.2 Перечень и сведения о площади образуемых земельных участков, которые будут отнесены к территориям общего пользования или имуществу общего пользования, в том числе в отношении которых предполагаются резервирование и (или) изъятие для государственных или муниципальных нужд</p> <p>3.3 Вид разрешенного использования образуемых земельных участков</p> <p>4 Целевое назначение лесов, вид (виды) разрешенного использования лесного участка, количественные и качественные характеристики лесного участка, сведения о нахождении лесного участка в границах особо защитных участков лесов</p> <p>5 Сведения о границах территории, в отношении которой утвержден проект межевания, содержащие перечень координат характерных точек этих границ в системе координат, используемой для ведения Единого</p>	

МЗ-514/2022-ДПТ - С 3					
Изм.	Кол.уч.	Лист	Недок	Подпись	Дата
ГАП		Сечь Д.Е.			07.22
Разработал					07.22
Н.Контроль		Сечь Д.Е.			07.22
Содержание тома					
Стадия		Лист	Листов		
ПМТ		1	1		
МБУ «Институт Горкадастрпроект»					

государственного реестра недвижимости
6 Ограничения использования территории
7 Сведения о границах зон действия публичных сервитутов

ИСХОДНЫЕ ДОКУМЕНТЫ:

- Постановление администрации муниципального образования город Краснодар от 05.04.2022 № 1347 "О разрешении разработки документации по планировке территории (проекта планировки территории и проекта межевания территории), прилегающей к улице Войсковой в Карасунском внутригородском округе города Краснодара";
- сведения государственной информационной системы обеспечения градостроительной деятельности муниципального образования город Краснодар от 31.05.2022 № 29/7914-1 (далее – ГИСОГД);
- сведения Единого государственного реестра недвижимости.

ГРАФИЧЕСКИЕ МАТЕРИАЛЫ:

МЗ-514/2022-ДПТ лист 9

Чертеж межевания территории. М 1:1000

МЗ-514/2022-ДПТ лист 10

Чертеж обоснования проекта межевания территории. Границы зон с особыми условиями использования М 1:1000

МЗ-514/2022-ДПТ - С 3

Лист

2

1 Положение о проекте межевания территории.




Настоящий проект межевания территории выполнен в отношении территории, прилегающей к улице Войсковой в Карасунском внутригородском округе города Краснодара.

Подготовка проекта межевания территории осуществляется применительно к территории, расположенной в границах одного или нескольких смежных элементов планировочной структуры, границах определенной правилами землепользования и застройки территориальной зоны и (или) границах установленной схемой территориального планирования муниципального района, генеральным планом поселения, городского округа функциональной зоны, территории, в отношении которой предусматривается осуществление деятельности по ее комплексному и устойчивому развитию.

Подготовка проекта межевания территории осуществляется для:

- определения местоположения границ образуемых и изменяемых земельных участков;

- установления, изменения, отмены красных линий для застроенных территорий, в границах которых не планируется размещение новых объектов капитального строительства, а также для установления, изменения, отмены красных линий в связи с образованием и (или) изменением земельного участка, расположенного в границах территории, применительно к которой не предусматривается осуществление деятельности по комплексному и устойчивому развитию территории, при условии, что такие установление, изменение, отмена влекут за собой исключительно изменение границ территории общего пользования.

Изм.	Кол.уч	Лист	№ док	Подпись	Дата	МЗ-514/2022 - ДПТ - ПЗ 3			
ГАП		Сечь Д.Е.			07.22	Пояснительная записка	Стадия	Лист	Листов
							ПМТ	1	8
Разработал		Зайцева			07.22		МБУ «ИНСТИТУТ ГОРКАДАСТРПРОЕКТ»		
Н.контроль		Сечь Д.Е.			07.22				

Разработка документации выполнена на основании следующих нормативно - правовых документов:

- Градостроительный кодекс РФ от 29.12.2004 №190-ФЗ;
- Земельный кодекс РФ от 25.10.2001 №136-ФЗ;
- федеральный закон от 13.07.2015 №218-ФЗ «О государственной регистрации недвижимости»;
- федеральный закон от 24.07.2007 №221-ФЗ «О кадастровой деятельности»;
- решение городской Думы Краснодара от 30.01.2007 №19 п.6 «Об утверждении правил землепользования и застройки на территории муниципального образования город Краснодар»;
- СП 42.13330.2016 «Градостроительство. Планировка и застройка городских и сельских поселений. Актуализированная редакция СНиП 2.07.01-89*.

Исходные данные:

- Постановление администрации муниципального образования город Краснодар от 05.04.2022 № 1347 "О разрешении разработки документации по планировке территории (проекта планировки территории и проекта межевания территории), прилегающей к улице Войсковой в Карасунском внутригородском округе города Краснодара";
- Сведения государственной информационной системы обеспечения градостроительной деятельности МО г.Краснодар от 31.05.2022 № 29/7914-1;
- сведения Единого государственного реестра недвижимости.

Проект межевания территории разработан в соответствии с требованиями действующих нормативных актов и законов РФ, состоит из основной части, которая подлежит утверждению, и материалов по обоснованию этого проекта.

2 Проектное решение.

Настоящим проектом межевания территории предусматривается образование земельных участков из земель, государственная собственность на которые не разграничена.

Категория земель – земли населенных пунктов.

Образуемые земельные участки расположены в кадастровом квартале 23:43:0416080, в территориальной зоне зеленых насаждений общего пользования с возможностью размещения объектов спорта, культуры, образования **P-1-1**.

3. Образование земельных участков.

3.1 Перечень и сведения о площади образуемых земельных участков, в том числе возможные способы их образования.

Настоящим проектом межевания территории предусматривается образование земельных участков из земель, государственная собственность на которые не разграничена.

Для определения координат точек земной поверхности и для установления границ земельных участков на местности использовался картометрический метод. Подготовка проекта межевания территории осуществляется в соответствии с системой координат, используемой для ведения Единого государственного реестра недвижимости.

Перечень образуемых земельных участков из земель, государственная собственность на которые не разграничена, на территории МО г.Краснодар

Таблица 1

Номер образуемого ЗУ	Кадастровый номер квартала	Местоположение	Площадь образуемого ЗУ, кв.м	Разрешенное использование в соответствии с ПЗЗ МО г.Краснодара	Категория земель образуемого ЗУ
:ЗУ1	23:43:0416080	г. Краснодар, Карасунский внутригородской округ, ул. Войсковая	8887	Благоустройство территории	Земли населенных пунктов
:ЗУ2			1221	Площадки для занятий спортом	Земли населенных пунктов

МЗ-514/2022 - ДПТ - ПЗ 3

Каталог координат границ образуемых земельных участков.

Условный номер земельного участка :ЗУ1

Площадь контура земельного участка :ЗУ1 8887 кв.м.

№ точек	Координаты	
	X	Y
1	479817.22	1389291.1
2	479833.76	1389453.8
3	479816.1	1389455.18
4	479817.18	1389468.98
5	479791.22	1389470.34
6	479774.51	1389471.23
7	479761.44	1389293.12
8	479774.9	1389293.31
9	479814.64	1389291.19
-	-	-
10	479820.22	1389409.33
11	479822.89	1389443.63
12	479788.09	1389446.33
13	479786.83	1389430
14	479785.72	1389430.07
15	479784.23	1389412.13

Условный номер земельного участка :ЗУ2

Площадь контура земельного участка :ЗУ2 1221 кв.м.

№ точек	Координаты	
	X	Y
10	479820.22	1389409.33
11	479822.89	1389443.63
12	479788.09	1389446.33
13	479786.83	1389430
14	479785.72	1389430.07
15	479784.23	1389412.13

3.2 Перечень и сведения о площади образуемого земельного участка, который будут отнесен к территориям общего пользования или имуществу общего пользования, в том числе, в отношении которого предполагается резервирование и (или) изъятие для государственных или муниципальных нужд.

Проектом межевания территории предусматривается образование земельного участка, который будет отнесен к территории общего пользования:

:ЗУ1 - 8887 м²

Резервирование и (или) изъятие земельных участков для государственных или муниципальных нужд не предусматривается данным проектом межевания территории.

3.3 Вид разрешенного использования образуемых земельных участков.

Вид разрешенного использования образуемых земельных участков:

- ЗУ1 – благоустройство территории;
- ЗУ2 – площадки для занятий спортом.

Вид разрешенного использования принят в соответствии с правилами землепользования и застройки на территории муниципального образования город Краснодар, утвержденными решением городской Думы Краснодара от 30.01.2007 № 19 п.6.

4 Целевое назначение лесов, вид (виды) разрешенного использования лесного участка, количественные и качественные характеристики лесного участка, сведения о нахождении лесного участка в границах особо защитных участков лесов.

Проект межевания территории не включает в себя участки лесов, лесничеств, лесопарков, лесных кварталов, лесотаксационных выделов или частей

лесотаксационных выделов, не определяет их количественные и качественные характеристики, не содержит сведений о нахождении лесного участка в границах особо защитных участков лесов.

5 Сведения о границах территории, в отношении которой утвержден проект межевания, содержащие перечень координат характерных точек этих границ в системе координат, используемой для ведения Единого государственного реестра недвижимости.

Согласно сведениям ГИСОГД ранее в границах территории, в отношении которой осуществляется подготовка проекта межевания территории, проекты межевания не утверждались.

6 Ограничения использования территории.

Ограничения техногенного характера.

Аэродром Краснодар (Пашковский).

Согласно приказу министерства транспорта Российской Федерации федерального агентства воздушного транспорта (Росавиация) от 29.01.2021г. №50-П территория в границах подготовки межевания территории и образуемые земельные участки расположены в границах подзоны 3-й, 4-й, 6-й и 5-й приаэродромной территории аэродрома Краснодар (Пашковский).

Военный аэродром Краснодар (Центральный).

Территория в границах подготовки межевания территории и образуемые земельные участки расположены на общей приаэродромной территории в границах подзоны №6, приаэродромной территории военного аэродрома Краснодар (Центральный).

До установления приаэродромной территории в порядке, предусмотренном Воздушным кодексом, в целях согласования размещения в границах приаэродромной территории объектов военного аэродрома в соответствии с требованиями приказа Министерства обороны от 02.11.2006 № 455 «Об утвержде-

нии федеральных авиационных правил «Нормы годности к эксплуатации аэродромов государственной авиации» для аэродромов I класса имеет форму прямоугольника, с размерами 60 км (длина) и 30 км (ширина).

7 Сведения о границах зон действия публичных сервитутов.

Согласно сведениям Единого государственного реестра недвижимости, информация о границах зон действия публичных сервитутов отсутствует.



АДМИНИСТРАЦИЯ МУНИЦИПАЛЬНОГО ОБРАЗОВАНИЯ
ГОРОД КРАСНОДАР

ПОСТАНОВЛЕНИЕ

05.04.2022

№ 1347

г. Краснодар

О разрешении подготовки документации по планировке территории (проекта планировки территории и проекта межевания территории), прилегающей к улице Войсковой в Карасунском внутригородском округе города Краснодара

В соответствии со статьями 41, 42, 43, 46 Градостроительного кодекса Российской Федерации, статьи 45 Устава муниципального образования город Краснодар и на основании обращения муниципального казенного учреждения «Управление коммунального хозяйства и благоустройства» муниципального образования город Краснодар постановляю:

1. Разрешить муниципальному казенному учреждению «Управление коммунального хозяйства и благоустройства» муниципального образования город Краснодар подготовку документации по планировке территории (проекта планировки территории и проекта межевания территории), прилегающей к улице Войсковой в Карасунском внутригородском округе города Краснодара, в целях выделения элементов планировочной структуры, в целях определения местоположения границ образуемых и изменяемых земельных участков и установления, изменения, отмены красных линий для застроенных территорий, в границах которых не планируется размещение новых объектов капитального строительства, а также для установления, изменения, отмены красных линий в связи с образованием и (или) изменением земельного участка, расположенного в границах территории, применительно к которой не предусматривается осуществление деятельности по комплексному и устойчивому развитию территории, при условии, что такие установление, изменение, отмена влекут за собой исключительно изменение границ территории общего пользования.

2. Утвердить задание на выполнение инженерных изысканий для подготовки документации по планировке территории (проекта планировки террито-

рии и проекта межевания территории), прилегающей к улице Войсковой в Карасунском внутригородском округе города Краснодара (прилагается).


3. Департаменту архитектуры и градостроительства администрации муниципального образования город Краснодар (Домрин) после представления муниципального казенным учреждением «Управление коммунального хозяйства и благоустройства» муниципального образования город Краснодар документации по планировке территории (проекта планировки территории и проекта межевания территории), прилегающей к улице Войсковой в Карасунском внутригородском округе города Краснодара, осуществить её проверку на соответствие требованиям градостроительного законодательства.

4. Департаменту информационной политики администрации муниципального образования город Краснодар (Косарева) в течение трёх дней опубликовать официально настоящее постановление в установленном порядке.

5. Настоящее постановление вступает в силу со дня его официального опубликования.

6. Контроль за выполнением настоящего постановления возложить на заместителя главы муниципального образования город Краснодар А.В.Аганова.

Глава муниципального образования город Краснодар



А.А.Алексенко

УТВЕРЖДЕНО
к постановлению администрации
муниципального образования
город Краснодар
от 06.04.2022 № 1347

ЗАДАНИЕ
на выполнение инженерных изысканий
для подготовки документации по планировке территории
(проекта планировки территории и проекта межевания территории),
прилегающей к улице Войсковой в Карасунском внутригородском
округе города Краснодара

1. Наименование объекта	Подготовка документации по планировке территории (проекта планировки территории и проекта межевания территории), прилегающей к улице Войсковой в Карасунском внутригородском округе города Краснодара
2. Местоположение объекта	Территория, прилегающая к улице Войсковой в Карасунском внутригородском округе города Краснодара
3. Заказчик изысканий	Муниципальное казенное учреждение «Управление коммунального хозяйства и благоустройства» муниципального образования город Краснодар
4. Вид строительства	Новое строительство не планируется
5. Характеристика проектируемого объекта	Образование земельного участка для благоустройства территории
6. Цели и виды работ	Согласно постановлению Правительства Российской Федерации от 31.03.2017 № 402 «Об утверждении Правил выполнения инженерных изысканий, необходимых для подготовки документации по планировке территории, перечня видов инженерных изысканий, необходимых для подготовки документации по планировке территории, и о внесении изменений в постановление Правительства Российской Федерации от 19 января 2006 г. № 20» перечень видов инженерных изысканий, необходимых для подготовки документации по планировке территории: инженерно-геодезические изыскания; инженерно-геологические изыскания; инженерно-гидрометеорологические изыскания; инженерно-экологические изыскания. На основании пункта 4 Правил выполнения инженерных изысканий, необходимых для подготовки документации по планировке территории, утвержденных постановлением Правительства Российской Федерации от 31.03.2017 № 402, считаем целесообразным выполнить только: инженерно-геодезические изыскания. Для обеспечения процесса проектирования необходимыми данными выполнить комплекс инженерных изысканий согласно требованиям СП 47.13330.2016 «Свод правил. Инженерные изыскания для строительства. Основные положения», СП 11-104-97 «Свод правил. Инженерно-геодезические изыскания для строительства».
7. Требования к точности, надежности, достоверности	В соответствии с требованиями настоящего задания, СП 47.13330.2016 «Свод правил. Инженерные изыскания для

2

и обеспеченности, необходимых данных и характеристик изысканий	строительства. Основные положения», СП 11-104-97 «Свод правил. Инженерно-геодезические изыскания для строительства», ГОСТ 21.301-2014 «Система проектной документации для строительства (СПДС). Основные требования к оформлению отчетной документации по инженерным изысканиям (с Поправкой)», ГОСТ Р 21.101-2020 «Система проектной документации для строительства (СПДС). Основные требования к проектной и рабочей документации».
8. Требования к материалам и результатам инженерных изысканий	По результатам выполненных работ представить отчет по инженерным изысканиям. Отчет должен сопровождаться текстовыми и графическими приложениями в соответствии с требованиями СП 47.13330.2016 «Свод правил. Инженерные изыскания для строительства. Основные положения», СП 11-104-97 «Свод правил. Инженерно-геодезические изыскания для строительства» и настоящим заданием. Состав технического отчета определяется дополнительно в соответствии с составом проектной документации. Дополнительно представить электронную версию отчета. Состав и структура электронной версии технической документации должны быть идентичны бумажному оригиналу.
9. Количество экземпляров отчета	Заказчику представить 2 экземпляра на бумажном носителе и 1 экземпляр в электронном виде

Директор департамента
архитектуры и градостроительства
администрации муниципального
образования город Краснодар



В.А. Домрин



ДЕПАРТАМЕНТ АРХИТЕКТУРЫ
И ГРАДОСТРОИТЕЛЬСТВА
АДМИНИСТРАЦИИ
МУНИЦИПАЛЬНОГО ОБРАЗОВАНИЯ
ГОРОД КРАСНОДАР

Коммунаров ул., д. 173, г. Краснодар, 350015
Тел. (861) 298-01-20, e-mail: str@krd.ru
ИНН 2310095359 КПП 231001001
ОГРН 1042305701954

31.05.2022 № 29/7914-1

На № 75/157-П2 от 17.05.2022

Директору МБУ «Институт
Горкадастрпроект» муниципального
образования город Краснодар

Д.С.Зайцеву

Красная ул., 89/3,
г. Краснодар, 350000

О предоставлении сведений
и материалов

Уважаемый Денис Сергеевич!

Департаментом архитектуры и градостроительства администрации муниципального образования город Краснодар рассмотрено Ваше обращение по вопросу предоставления сведений и материалов государственной информационной системы обеспечения градостроительной деятельности (далее – ГИСОГД), на земельный участок, расположенный по адресу: территория прилегающая к ул. Войсковой в Карасунском внутригородском округе город Краснодар.

По результатам рассмотрения обращения направляем Вам запрашиваемые сведения и материалы ГИСОГД, по состоянию на 31.05.2022.

Приложение: на 18 л. в 1 экз.

Заместитель директора департамента

М.А.Дементеева

**СВЕДЕНИЯ, ДОКУМЕНТЫ И МАТЕРИАЛЫ
государственной информационной системы
обеспечения градостроительной деятельности**

по запросу на земельный участок, расположенный по адресу: территория прилегающая к ул. Войсковой в Карасунском внутригородском округе город Краснодар, по состоянию на 31.05.2022.

1. Сведения ГИСОГД –приложение №1;
2. Материалы ГИСОГД –приложение №2.

Приложение: на 17 л. в 1 экз.

Сведения государственной информационной системы обеспечения градостроительной деятельности носят информационный характер, обеспечивают органы государственной власти, органы местного самоуправления, физических и юридических лиц достоверными сведениями, необходимыми для осуществления градостроительной деятельности.

II раздел ГИСОГД - документы территориального планирования двух и более субъектов РФ, документы территориального планирования субъекта РФ (в части, касающейся территории МО г. Краснодар)

По данным, предоставленным департаментом по архитектуре и градостроительству Краснодарского края сведения о разработанной документации по планировке территории объектов регионального и федерального значения в отношении земельного участка, расположенного по адресу: территория прилегающая к ул. Войсковой в Карасунском внутригородском округе город Краснодар отсутствуют.

III раздел ГИСОГД - документы территориального планирования муниципального образования

Сведения функционального зонирования из генерального плана МО г. Краснодар, утвержденного решением городской Думы Краснодара от 02.09.2020 № 100 п. 1 (в редакции решения городской Думы Краснодара от 08.10.2020 № 2 п. 5, с изменением, внесённым решением городской Думы Краснодара от 22.10.2020 № 3 п. 5).

Рассматриваемый земельный участок расположен:

код зоны – зона озелененных территорий общего пользования (лесопарки, парки, сады, скверы, бульвары, городские леса) (планируемая).

В границах земельного участка находится планируемая к размещению зона объекта местного значения (спортивное сооружение).

V раздел ГИСОГД - градостроительное зонирование

Участок расположен в границах территориальной зоны:

Р-1-1. Зона зелёных насаждений общего пользования с возможностью размещения объектов спорта, культуры, образования.

Основание: решение городской Думы Краснодара от 30.01.2007 № 19 п. 6 (в редакции решения городской Думы Краснодара от 22.07.2021 № 17 п.19).

Х раздел ГИСОГД - зоны с особыми условиями использования территории

Приаэродромные территории

наименование зоны	ограничения	ограничения (доп.1)	документ-основание	№ документа-основания	дата документа-основания	дополнительные документы	дополнительные документы (доп.)
подзона N 3 приаэродромной территории аэродрома Краснодар (Пашковский) часть 21 (секторы 11, 31 часть 1, 48, 80 часть 1)	Ограничения использования объектов недвижимости и осуществления деятельности: 1) Ограничения определяются в зависимости от местоположения объекта; 2) Высота объектов не должна превышать максимальную абсолютную отметку верха в диапазоне	H=140.00-145.00 м в Балтийской системе высот 1977 года; 3) Ограничения распространяются на новые и реконструируемые объекты/сооружения.	приказ министерства транспорта Российской Федерации Федеральное агентство воздушного транспорта (РОСАВИАЦИЯ)	50-П	29.01.2021	письма министерства транспорта Российской Федерации (МИНТРАНС РОССИИ) Федеральное агентство воздушного транспорта (РОСАВИАЦИЯ) от 09.02.2021 N Исх-4014/04 (от 25.02.2021 вх.6369), от 31.03.2021 N Исх-11334/04, от 07.06.2021 N Исх-20352/04,	от 28.07.2021 N Исх-27029/04; письма АО "Международный аэропорт "Краснодар" от 09.07.2021 N 21/194, от 22.07.2021 N 21/1958
подзона N 3 приаэродромной территории аэродрома Краснодар (Пашковский)	Ограничения использования объектов недвижимости и осуществления деятельности: 1) Ограничения определяются в зависимости от местоположения объекта; 2)	H=135.00-140.00 м в Балтийской системе высот 1977 года; 3) Ограничения распространяются на новые и	приказ министерства транспорта Российской Федерации Федеральное	50-П	29.01.2021	письма министерства транспорта Российской Федерации (МИНТРАНС	от 28.07.2021 N Исх-27029/04; письма АО "Международный аэропорт "Краснодар" от

часть 23 (секторы 12, 30 часть 1, 47, 79 часть 1)	Высота объектов не должна превышать максимальную абсолютную отметку верха в диапазоне	реконструируемые объекты/сооружения.	агентство воздушного транспорта (РОСАВИАЦИ Я)			РОССИИ) Федеральное агентство воздушного транспорта (РОСАВИАЦИ Я) от 09.02.2021 N Исх-4014/04 (от 25.02.2021 вх.6369), от 31.03.2021 N Исх-11334/04, от 07.06.2021 N Исх-20352/04,	09.07.2021 N 21/194, от 22.07.2021 N 21/1958
подзона N 3 приаэродромной территории аэродрома Краснодар (Пашковский) часть 25 (секторы 13, 29 часть 1, 46, 78 часть 1)	Ограничения использования объектов недвижимости и осуществления деятельности: 1) Ограничения определяются в зависимости от местоположения объекта; 2) Высота объектов не должна превышать максимальную абсолютную отметку верха в диапазоне	Н=130.00-135.00 м в Балтийской системе высот 1977 года; 3) Ограничения распространяются на новые и реконструируемые объекты/сооружения.	приказ министерства транспорта Российской Федерации Федеральное агентство воздушного транспорта (РОСАВИАЦИ Я)	50-П	29.01.2021	письма министерства транспорта Российской Федерации (МИНТРАНС РОССИИ) Федеральное агентство воздушного транспорта (РОСАВИАЦИ Я) от 09.02.2021 N Исх-4014/04 (от 25.02.2021 вх.6369), от 31.03.2021 N Исх-11334/04,	от 28.07.2021 N Исх-27029/04; письма АО "Международный аэропорт "Краснодар" от 09.07.2021 N 21/194, от 22.07.2021 N 21/1958

						от 07.06.2021 N Исх-20352/04,	
подзона N 4 приаэродромной территории аэродрома Краснодар (Пашковский) часть 26 (секторы 12 часть 1, 41)	Ограничения:1)Ограничения опред-ся в завис-ти от местополож.объекта;2)Высота объектов не должна превыш.макс.абсолют.отметк у верха в диапазоне Н=60.00 м-65.00 м в Балтийской системе высот 1977 г; 3)Запрещается размещ.радиопередающ.средств (объектов),	работающих в диапазоне частот 0,03МГц-300МГц, 329МГц-335МГц, 740- 1215МГц, 2700МГц- 2900МГц, 26500МГц- 40000МГц; 4) СМ. ОГРАНИЧЕНИЕ В РЕШЕНИИ	приказ министерства транспорта Российской Федерации Федеральное агентство воздушного транспорта (РОСАВИАЦИ Я)	50-П	29.01.2021 1	письма министерства транспорта Российской Федерации (МИНТРАНС РОССИИ) Федеральное агентство воздушного транспорта (РОСАВИАЦИ Я) от 09.02.2021 N Исх-4014/04 (от 25.02.2021 вх.6369), от 31.03.2021 N Исх-11334/04, от 07.06.2021 N Исх-20352/04,	от 28.07.2021 N Исх-27029/04; письма АО "Международный аэропорт "Краснодар" от 09.07.2021 N 21/194, от 22.07.2021 N 21/1958
подзона N 4 приаэродромной территории аэродрома Краснодар (Пашковский) часть 28 (секторы 13 часть 1, 19, 40)	Ограничения:1)Ограничения опред-ся в завис-ти от местополож.объекта;2)Высота объектов не должна превыш.макс.абсолют.отметк у верха в диапазоне Н=55.00 м-60.00 м в Балтийской системе высот 1977 г; 3)Запрещается размещ.радиопередающ.средств (объектов),	работающих в диапазоне частот 0,03МГц-300МГц, 329МГц-335МГц, 740- 1215МГц, 2700МГц- 2900МГц, 26500МГц- 40000МГц; 4) СМ. ОГРАНИЧЕНИЕ В РЕШЕНИИ	приказ министерства транспорта Российской Федерации Федеральное агентство воздушного транспорта (РОСАВИАЦИ Я)	50-П	29.01.2021 1	письма министерства транспорта Российской Федерации (МИНТРАНС РОССИИ) Федеральное агентство воздушного транспорта (РОСАВИАЦИ	от 28.07.2021 N Исх-27029/04; письма АО "Международный аэропорт "Краснодар" от 09.07.2021 N 21/194, от 22.07.2021 N 21/1958

						Я) от 09.02.2021 N Исх-4014/04 (от 25.02.2021 вх.6369), от 31.03.2021 N Исх-11334/04, от 07.06.2021 N Исх-20352/04,	
подзона N 6 приаэродромной территории аэродрома Краснодар (Пашковский) часть 1	Ограничения: 1) Запрещается размещать объекты, способствующие привлечению и массовому скоплению птиц: звероводческие фермы, скотобойни; подсобные хозяйства (свинарники, коровники, птицефермы, зверофермы, рыбные пруды); места концентрированных выбросов	пищевых отходов, свалки пищевых отходов; новые водоемы, реки, болота; мусоросжигательные и мусороперерабатывающие заводы, объекты сортировки мусора; 2) СМ. ПОЛНЫЕ ОГРАНИЧЕНИЯ В РЕШЕНИИ.	приказ министерства транспорта Российской Федерации Федеральное агентство воздушного транспорта (РОСАВИАЦИЯ)	50-П	29.01.2021	письма министерства транспорта Российской Федерации (МИНТРАНС РОССИИ) Федеральное агентство воздушного транспорта (РОСАВИАЦИЯ) от 09.02.2021 N Исх-4014/04 (от 25.02.2021 вх.6369), от 31.03.2021 N Исх-11334/04, от 07.06.2021 N Исх-20352/04,	от 28.07.2021 N Исх-27029/04; письма АО "Международный аэропорт "Краснодар" от 09.07.2021 N 21/194, от 22.07.2021 N 21/1958
подзона N 5 приаэродромной территории аэродрома Краснодар	Ограничения: 1) Запрещается размещать производств. объекты, определенные ФЗ от 21.07.1997 N 116-ФЗ; 2) Высота	Балтийской системе высот 1977 года и абсолютные максимальные отметки верха, установленные в	приказ министерства транспорта Российской Федерации	50-П	29.01.2021	письма министерства транспорта Российской Федерации	от 28.07.2021 N Исх-27029/04; письма АО "Международный аэропорт

(Пашковский) часть 1	объекта и радиусы зон поражения при возникновении аварии на опасном произв.объекте не должны превышать абсолютную максим.отметку верха 186.00 м в	границах подзоны №3; 3)Ограничения распространяются на строящиеся (проектируемые) и реконструируемые опасные производств.объекты; 4)СМ. ПОЛНЫЕ ОГРАНИЧ. В РЕШЕНИИ.	Федеральное агентство воздушного транспорта (РОСАВИАЦИ Я)			(МИНТРАНС РОССИИ) Федеральное агентство воздушного транспорта (РОСАВИАЦИ Я) от 09.02.2021 N Исх-4014/04 (от 25.02.2021 вх.6369), от 31.03.2021 N Исх-11334/04, от 07.06.2021 N Исх-20352/04,	"Краснодар" от 09.07.2021 N 21/194, от 22.07.2021 N 21/1958
общая приаэродромная территория военного Аэродрома Краснодар (Центральный) (до установления приаэродромной территории)	—	о необходимых согласованиях смотри статью 37 решения городской Думы Краснодара от 22.07.2021 N 17 п. 19 "О внесении изменения в решение городской Думы Краснодара от 30.01.2007 N 19 п. 6"	Решение городской Думы Краснодара седьмого созыва XVII заседание Думы от 22.07.2021 N 17 п. 19 "О внесении изменения в решение городской Думы Краснодара "Об утверждении Правил землепользования и застройки	19 п. 6	30.01.2007	приказ Министерства обороны от 02.11.2006 N 455 "Об утверждении федеральных авиационных правил "Нормы годности к эксплуатации аэродромов государственной авиации"	—

			на территории МО город Краснодар"				
подзона № 6 приаэродромн ой территории военного Аэродрома Краснодар (Центральный) (до установления приаэродромн ой территории)	запрещается размещать объекты, способствующие привлечению и массовому скоплению птиц	о необходимых согласованиях смотри статью 37 решения городской Думы Краснодара от 22.07.2021 N 17 п. 19 "О внесении изменения в решение городской Думы Краснодара от 30.01.2007 N 19 п. 6"	Решение городской Думы Краснодара седьмого созыва XVII заседание Думы от 22.07.2021 N 17 п. 19 "О внесении изменения в решение городской Думы Краснодара "Об утверждении Правил землепользован ия и застройки на территории МО город Краснодар"	19 п. 6	30.01.200 7	приказ Министерства обороны от 02.11.2006 N 455 "Об утверждении федеральных авиационных правил "Нормы годности к эксплуатации аэродромов государственно й авиации"	—

Ограничения использования объектов недвижимости и осуществления деятельности в границах пятой подзоны: 1) Запрещается размещать производственные объекты, определенные ФЗ «О промышленной безопасности опасных производственных объектов» от 21.07.1997 № 116-ФЗ, функционирование которых может повлиять на безопасность полетов воздушных судов; 2) Высота объекта и радиусы зон поражения при возникновении аварии на опасном производственном объекте не должны превышать абсолютную максимальную отметку верха 186.00 м в Балтийской системе высот 1977 года и абсолютные максимальные отметки верха, установленные в границах подзоны №3; 3) Ограничения распространяются на строящиеся (проектируемые) и реконструируемые опасные производственные объекты; 4) Ограничения не распространяются на уже существующие опасные производственные объекты, построенные и размещенные в соответствии с нормами действующего законодательства на дату ввода в эксплуатацию ранее размещенных опасных производственных объектов при условии не нарушения безопасности полетов (наличии декларации промышленной безопасности).

Зоны поражения от опасных производственных объектов в случаях происшествий техногенного характера не должны пересекать поверхности ограничения препятствий, устанавливаемые для аэродрома (подзона №3).

Ограничения использования объектов недвижимости и осуществления деятельности в границах шестой подзоны: 1) Запрещается размещать объекты, способствующие привлечению и массовому скоплению птиц: звероводческие фермы, скотобойни; подсобные хозяйства (свинарники, коровники, птицефермы, зверофермы, рыбные пруды); места концентрированных выбросов пищевых отходов, свалки пищевых отходов; новые водоемы, реки, болота; мусоросжигательные и мусороперерабатывающие заводы, объекты сортировки мусора; 2) Запрещается осуществлять деятельность, способствующую привлечению и массовому скоплению птиц: вспашка и перепахивание сельскохозяйственных полей с зерновыми культурами в дневное время; допущение произрастания высокой береговой и прибрежной растительности; выпас скота.

При наличии в границах 6-ой подзоны приаэродромной территории запрещенных к размещению объектов и осуществление запрещенной деятельности, собственникам таких объектов необходимо проводить мероприятия по орнитологическому обеспечению полетов, которые направлены на устранение условий, способствующих привлечению и массовому скоплению птиц.

«Для частей 4 подзоны имеющих ограничения 4) СМ. ОГРАНИЧЕНИЕ В РЕШЕНИИ.»

4) Размещение любых объектов/сооружений, превышающих разрешенную максимальную высоту строения, допускается при наличии одобрения Кубанского центра ОВД филиала «Аэронавигация Юга» ФГУП «Госкорпорация по ОрВД» по предоставлению застройщиком заключения об отсутствии влияния планируемого к размещению объекта/сооружения на безопасность полетов и работу средств радиотехнического обеспечения полетов и авиационной электросвязи, выдаваемого научной организацией гражданской авиации.

Обращаем Ваше внимание!

Если, установленные в Решении Федерального агентства воздушного транспорта об установлении приаэродромной территории аэродрома Краснодар (Пашковский), ограничения относятся к одному и тому же параметру (требованию), применению подлежат более строгие ограничения.

Сведения государственной информационной системы обеспечения градостроительной деятельности носят информационный характер, обеспечивают органы государственной власти, органы местного самоуправления, физических и юридических лиц достоверными сведениями, необходимыми для осуществления градостроительной деятельности.

Р-1-1. Зона зелёных насаждений общего пользования с возможностью размещения объектов спорта, культуры, образования

Зона предназначена для организации парков, скверов, садов, бульваров, используемых в целях кратковременного отдыха, проведения досуга населения. В зоне возможно возведение капитальных объектов спорта, культуры, образования. Необходимость размещения автомобильных парковок в границах территориальной зоны определяется в проекте озелененной территории общего пользования в зависимости от емкости парка.

Параметры разрешённого строительства и реконструкции, не установленные в настоящих Правилах, принимаются в соответствии с заданием на проектирование, действующими техническими регламентами, региональными и местными нормативами градостроительного проектирования.

8.2.1. Основные виды разрешённого использования:

№ п/п	Наименование вида разрешённого использования земельного участка	Код вида разрешённого использования земельного участка	Предельные (минимальные и (или) максимальные) размеры земельных участков и предельные параметры разрешённого строительства, реконструкции объектов капитального строительства
1	2	3	4
1.	Парки культуры и отдыха	3.6.2	<p>1. Предельные размеры земельных участков: минимальная площадь – не подлежит установлению; максимальная площадь – не подлежит установлению.</p> <p>2. Минимальные отступы от границ земельных участков в целях определения мест допустимого размещения зданий, строений, сооружений, за пределами которых запрещено строительство зданий, строений, сооружений – 3 м; в случае совпадения границ земельных участков с красными линиями улиц – 5 м.</p> <p>2.1. Действие градостроительного регламента в части минимального отступа от границ земельных участков не распространяется на случаи реконструкции существующих объектов капитального строительства, право собственности на которые возникло до введения в действие Правил (до 15.02.2007) и расстояния до границ земельного участка, от которых составляют менее минимальных отступов, установленных Правилами. Минимальный отступ от таких объектов принимается равным фактическому расстоянию от объектов до границ земельных участков, граничащих с улично-дорожной сетью (красные линии улиц, проездов), прочих границ земельного участка, которые не подлежат уменьшению в процессе реконструкции.</p> <p>3. Предельное количество этажей или предельная высота зданий, строений, сооружений – не подлежит установлению.</p> <p>4. Максимальный процент застройки в границах земельного участка: парка – 7%; бульвара – 5%.</p> <p>Процент застройки подземной части не регламентируется.</p>

1	2	3	4
2.	Деятельность по особой охране и изучению природы	9.0	1. Предельные размеры земельных участков: минимальная площадь земельных участков – не подлежит установлению; максимальная площадь земельных участков – не подлежит установлению.
3.	Охрана природных территорий	9.1	2. Минимальные отступы от границ земельных участков в целях определения мест допустимого размещения зданий, строений, сооружений, за пределами которых запрещено строительство зданий, строений, сооружений – не подлежат установлению. 3. Предельное количество этажей или предельная высота зданий, строений, сооружений – не подлежит установлению. 4. Предельный процент застройки в границах земельного участка – не подлежит установлению.
4.	Цирки и зверинцы	3.6.3	1. Предельные размеры земельных участков: минимальная площадь – не подлежит установлению; максимальная площадь – не подлежит установлению. 2. Минимальные отступы от границ земельных участков в целях определения мест допустимого размещения зданий, строений, сооружений, за пределами которых запрещено строительство зданий, строений, сооружений – 3 м; в случае совпадения границ земельных участков с красными линиями улиц – 5 м; в случае отсутствия утверждённых красных линий и совпадения границ земельного участка с улицей и/или автомобильной дорогой – 5 м; 2.1. Действие градостроительного регламента в части минимального отступа от границ земельных участков не распространяется на случаи реконструкции существующих объектов капитального строительства, право собственности на которые возникло до введения в действие Правил (до 15.02.2007) и расстояния до границ земельного участка, от которых составляют менее минимальных отступов, установленных Правилами. Минимальный отступ от таких объектов принимается равным фактическому расстоянию от объектов до границ земельных участков, граничащих с улично-дорожной сетью (красные линии улиц, проездов), прочих границ земельного участка, которые не подлежат уменьшению в процессе реконструкции. 3. Предельное количество этажей или предельная высота зданий, строений, сооружений – не подлежит установлению. 4. Максимальный процент застройки в границах земельного участка – 50%. Процент застройки подземной части не регламентируется. 5. Нормы расчета вместимости учреждений, организаций и предприятий принимать в соответствии со Сводом правил СП 42.13330.2016 «Градостроительство. Планировка и застройка городских и сельских поселений» и нормативами градостроительного проектирования.
5.	Дошкольное, начальное и среднее общее образование	3.5.1	1. Предельные размеры земельных участков: 1.1. Дошкольных образовательных организаций: минимальная площадь на 1 место для отдельно стоящих зданий при вместимости: до 100 мест – 40 кв. м; свыше 100 мест – 35 кв. м; минимальная площадь на 1 место для встроенных при вместимости: более 10 мест – не менее 29 кв. м. Размеры земельных участков могут быть уменьшены на 25% в условиях реконструкции.

1	2	3	4
			<p>максимальная площадь – не подлежит установлению;</p> <p>1.2. Общеобразовательных организаций: минимальная площадь на 1 место: свыше 40 до 400 мест – 55 кв. м; свыше 400 до 500 мест – 65 кв. м; свыше 500 до 600 мест – 55 кв. м; свыше 600 до 800 мест – 45 кв. м; свыше 800 до 1100 мест – 36 кв. м; свыше 1100 до 1500 мест – 23 кв. м; свыше 1500 до 2000 – 18 кв. м; 2000 и более – 16 кв. м.</p> <p>размеры земельных участков могут быть уменьшены: на 20% – в условиях реконструкции. максимальная площадь – не подлежит установлению.</p> <p>1.3. Организаций дополнительного образования: минимальная площадь – не подлежит установлению; максимальная площадь – не подлежит установлению.</p> <p>2. Минимальное расстояние от здания дошкольных образовательных организаций и общеобразовательных организаций до красной линии магистральных улиц: в г. Краснодар – 25 м; в сельских населённых пунктах – 10 м.</p> <p>3. Для организаций дополнительного образования минимальный отступ от границ земельных участков в целях определения мест допустимого размещения зданий, строений, сооружений, за пределами которых запрещено строительство зданий, строений, сооружений – 3 м; в случае совпадения границ земельных участков с красными линиями улиц – 5 м; в случае отсутствия утверждённых красных линий и совпадения границ земельного участка с улицей и/или автомобильной дорогой – 5 м.</p> <p>3.1. Действие градостроительного регламента в части минимального отступа от границ земельных участков не распространяется на случаи реконструкции существующих объектов капитального строительства, право собственности на которые возникло до введения в действие Правил (до 15.02.2007) и расстояния до границ земельного участка, от которых составляют менее минимальных отступов, установленных Правилами. Минимальный отступ от таких объектов принимается равным фактическому расстоянию от объектов до границ земельных участков, граничащих с улично-дорожной сетью (красные линии улиц, проездов), прочих границ земельного участка, которые не подлежат уменьшению в процессе реконструкции.</p> <p>4. Максимальное количество этажей: дошкольной организации – 3; общеобразовательных организаций – 3; организации дополнительного образования – 3.</p> <p>5. Максимальный процент застройки в границах земельного участка: дошкольной образовательной организации – 40%;</p>

1	2	3	4
			<p>образовательной организации – 40%; организации дополнительного образования детей – 60%. Процент застройки подземной части не регламентируется. 6. Минимальный процент озеленения земельного участка – 30%.</p>
6.	Объекты культурно-досуговой деятельности	3.6.1	1. Предельные размеры земельных участков: минимальная площадь – не подлежит установлению; максимальная площадь – 5000 кв. м.
7.	Обеспечение спортивно-зрелищных мероприятий	5.1.1	2. Минимальные отступы от границ земельных участков в целях определения мест допустимого размещения зданий, строений, сооружений, за пределами которых запрещено строительство зданий, строений, сооружений – 3 м;
8.	Обеспечение занятий спортом в помещениях	5.1.2	<p>в случае совпадения границ земельных участков с красными линиями улиц – 5 м; в случае отсутствия утверждённых красных линий и совпадения границ земельного участка с улицей и/или автомобильной дорогой – 5 м. 2.1. Действие градостроительного регламента в части минимального отступа от границ земельных участков не распространяется на случаи реконструкции существующих объектов капитального строительства, право собственности на которые возникло до введения в действие Правил (до 15.02.2007) и расстояния до границ земельного участка, от которых составляют менее минимальных отступов, установленных Правилами. Минимальный отступ от таких объектов принимается равным фактическому расстоянию от объектов до границ земельных участков, граничащих с улично-дорожной сетью (красные линии улиц, проездов), прочих границ земельного участка, которые не подлежат уменьшению в процессе реконструкции. 3. Предельное количество этажей или предельная высота зданий, строений, сооружений – не подлежит установлению. 4. Максимальный процент застройки в границах земельного участка – 50%. Процент застройки подземной части не регламентируется. 5. Нормы расчета вместимости учреждений, организаций и предприятий принимать в соответствии с актами в области градостроительной деятельности, нормативными правовыми актами органов государственной власти, органов местного самоуправления о градостроительной деятельности.</p>
9.	Площадки для занятий спортом	5.1.3	<p>1. Предельные размеры земельных участков: минимальная площадь земельных участков – не подлежит установлению; максимальная площадь земельных участков – не подлежит установлению. 2. Минимальные отступы от границ земельных участков в целях определения мест допустимого размещения зданий, строений, сооружений, за пределами которых запрещено строительство зданий, строений, сооружений – не подлежат установлению. 3. Предельное количество этажей или предельная высота зданий, строений, сооружений – не подлежит установлению. 4. Предельный процент застройки в границах земельного участка – не подлежит установлению.</p>
10.	Водный спорт	5.1.5	1. Предельные размеры земельных участков: минимальная площадь – не подлежит установлению; максимальная площадь – не подлежит установлению.

1	2	3	4
			<p>2. Минимальные отступы от границ земельных участков в целях определения мест допустимого размещения зданий, строений, сооружений, за пределами которых запрещено строительство зданий, строений, сооружений – 3 м; в случае совпадения границ земельных участков с красными линиями улиц – 5 м; в случае отсутствия утверждённых красных линий и совпадения границ земельного участка с улицей и/или автомобильной дорогой – 5 м.</p> <p>2.1. Действие градостроительного регламента в части минимального отступа от границ земельных участков не распространяется на случаи реконструкции существующих объектов капитального строительства, право собственности на которые возникло до введения в действие Правил (до 15.02.2007) и расстояния до границ земельного участка, от которых составляют менее минимальных отступов, установленных Правилами.</p> <p>Минимальный отступ от таких объектов принимается равным фактическому расстоянию от объектов до границ земельных участков, граничащих с улично-дорожной сетью (красные линии улиц, проездов), прочих границ земельного участка, которые не подлежат уменьшению в процессе реконструкции.</p> <p>3. Предельное количество этажей или предельная высота зданий, строений, сооружений – не подлежит установлению.</p> <p>4. Максимальный процент застройки в границах земельного участка – 50%. Процент застройки подземной части не регламентируется.</p> <p>5. Нормы расчета вместимости учреждений, организаций и предприятий принимать в соответствии с актами в области градостроительной деятельности, нормативными правовыми актами органов государственной власти, органов местного самоуправления о градостроительной деятельности.</p>
11.	Историко-культурная деятельность	9.3	<p>1. Предельные размеры земельных участков: минимальная площадь земельных участков – не подлежит установлению; максимальная площадь земельных участков – не подлежит установлению.</p> <p>2. Минимальные отступы от границ земельных участков в целях определения мест допустимого размещения зданий, строений, сооружений, за пределами которых запрещено строительство зданий, строений, сооружений – не подлежат установлению.</p> <p>3. Предельное количество этажей или предельная высота зданий, строений, сооружений – не подлежит установлению.</p> <p>4. Предельный процент застройки в границах земельного участка – не подлежит установлению.</p>
12.	Резервные леса	10.4	
13.	Общее пользование водными объектами	11.1	
14.	Улично-дорожная сеть	12.0.1	
15.	Благоустройство территории	12.0.2	

8.2.2. Условно разрешённые виды использования:


№ п/п	Наименование вида разрешённого использования земельного участка	Код вида разрешённого использования земельного участка	Предельные (минимальные и (или) максимальные) размеры земельных участков и предельные параметры разрешённого строительства, реконструкции объектов капитального строительства
1	2	3	4
1.	Предоставление коммунальных услуг	3.1.1	<p>1. Предельные размеры земельных участков: минимальная площадь – не подлежит установлению; максимальная площадь – не подлежит установлению.</p> <p>2. Минимальные отступы от границ земельных участков в целях определения мест допустимого</p>

1	2	3	4
			<p>размещения зданий, строений, сооружений, за пределами которых запрещено строительство зданий, строений, сооружений – 3 м;</p> <p>в случае совпадения границ земельных участков с красными линиями улиц – 5 м;</p> <p>в случае отсутствия утверждённых красных линий и совпадения границ земельного участка с улицей и/или автомобильной дорогой – 5 м.</p> <p>2.1. Действие градостроительного регламента в части минимального отступа от границ земельных участков не распространяется на случаи реконструкции существующих объектов капитального строительства, право собственности на которые возникло до введения в действие Правил (до 15.02.2007) и расстояния до границ земельного участка, от которых составляют менее минимальных отступов, установленных Правилами.</p> <p>Минимальный отступ от таких объектов принимается равным фактическому расстоянию от объектов до границ земельных участков, граничащих с улично-дорожной сетью (красные линии улиц, проездов), прочих границ земельного участка, которые не подлежат уменьшению в процессе реконструкции.</p> <p>3. Предельное количество этажей или предельная высота зданий, строений, сооружений – не подлежит установлению.</p> <p>4. Максимальный процент застройки в границах земельного участка – 50%. Процент застройки подземной части не регламентируется.</p> <p>5. Нормы расчета вместимости учреждений, организаций и предприятий принимать в соответствии с актами в области градостроительной деятельности, нормативными правовыми актами органов государственной власти, органов местного самоуправления о градостроительной деятельности.</p>
2.	Осуществление религиозных обрядов	3.7.1	<p>1. Предельные размеры земельных участков:</p> <p>минимальная площадь земельных участков – не подлежит установлению;</p> <p>максимальная площадь земельных участков – 5000 кв. м.</p> <p>2. Минимальные отступы от границ земельных участков в целях определения мест допустимого размещения зданий, строений, сооружений, за пределами которых запрещено строительство зданий, строений, сооружений – 3 м;</p> <p>в случае совпадения границ земельных участков с красными линиями улиц – 5 м;</p> <p>в случае отсутствия утверждённых красных линий и совпадения границ земельного участка с улицей и/или автомобильной дорогой – 5 м.</p> <p>2.1. Действие градостроительного регламента в части минимального отступа от границ земельных участков не распространяется на случаи реконструкции существующих объектов капитального строительства, право собственности на которые возникло до введения в действие Правил (до 15.02.2007) и расстояния до границ земельного участка, от которых составляют менее минимальных отступов, установленных Правилами.</p> <p>Минимальный отступ от таких объектов принимается равным фактическому расстоянию от объектов до границ земельных участков, граничащих с улично-дорожной сетью (красные линии улиц, проездов), прочих границ земельного участка, которые не подлежат уменьшению в процессе реконструкции.</p> <p>3. Предельное количество этажей зданий, строений, сооружений – не подлежит установлению.</p> <p>4. Предельная высота зданий, строений, сооружений – не подлежит установлению.</p>

1	2	3	4
			5. Максимальный процент застройки в границах земельного участка – 50%. Процент застройки подземной части не регламентируется.
3.	Гидротехнические сооружения	11.3	<p>1. Предельные размеры земельных участков: минимальная площадь земельных участков – не подлежит установлению; максимальная площадь земельных участков – не подлежит установлению.</p> <p>2. Минимальные отступы от границ земельных участков в целях определения мест допустимого размещения зданий, строений, сооружений, за пределами которых запрещено строительство зданий, строений, сооружений – не подлежат установлению.</p> <p>3. Предельное количество этажей или предельная высота зданий, строений, сооружений – не подлежит установлению.</p> <p>4. Предельный процент застройки в границах земельного участка – не подлежит установлению.</p>
4.	Связь	6.8	<p>1. Предельные размеры земельных участков: минимальная площадь земельных участков – не подлежит установлению; максимальная площадь земельных участков – не подлежит установлению;</p> <p>2. Минимальные отступы от границ земельных участков в целях определения мест допустимого размещения зданий, строений, сооружений, за пределами которых запрещено строительство зданий, строений, сооружений – не подлежат установлению;</p> <p>3. Предельное количество этажей или предельная высота зданий, строений, сооружений – не подлежит установлению.</p> <p>4. Предельный процент застройки в границах земельного участка – не подлежит установлению.</p>

8.2.3. Вспомогательные виды разрешённого использования не установлены.

Выкопировка из карты функциональных зон генерального плана муниципального образования город Краснодар



Условные обозначения

граница земельного участка

Функциональные зоны
существ. планир.

Зоны рекреационного назначения
 зона озелененных территорий общего пользования (лесопарки, парки, сады, скверы, бульвары, городские леса)

Объекты местного значения

планируемые для размещения планируемые к реконструкции

Социальная инфраструктура
Объекты физической культуры и массового спорта

спортивное сооружение



МКУ МОГК "ГрадИнформ"

Директор учреждения

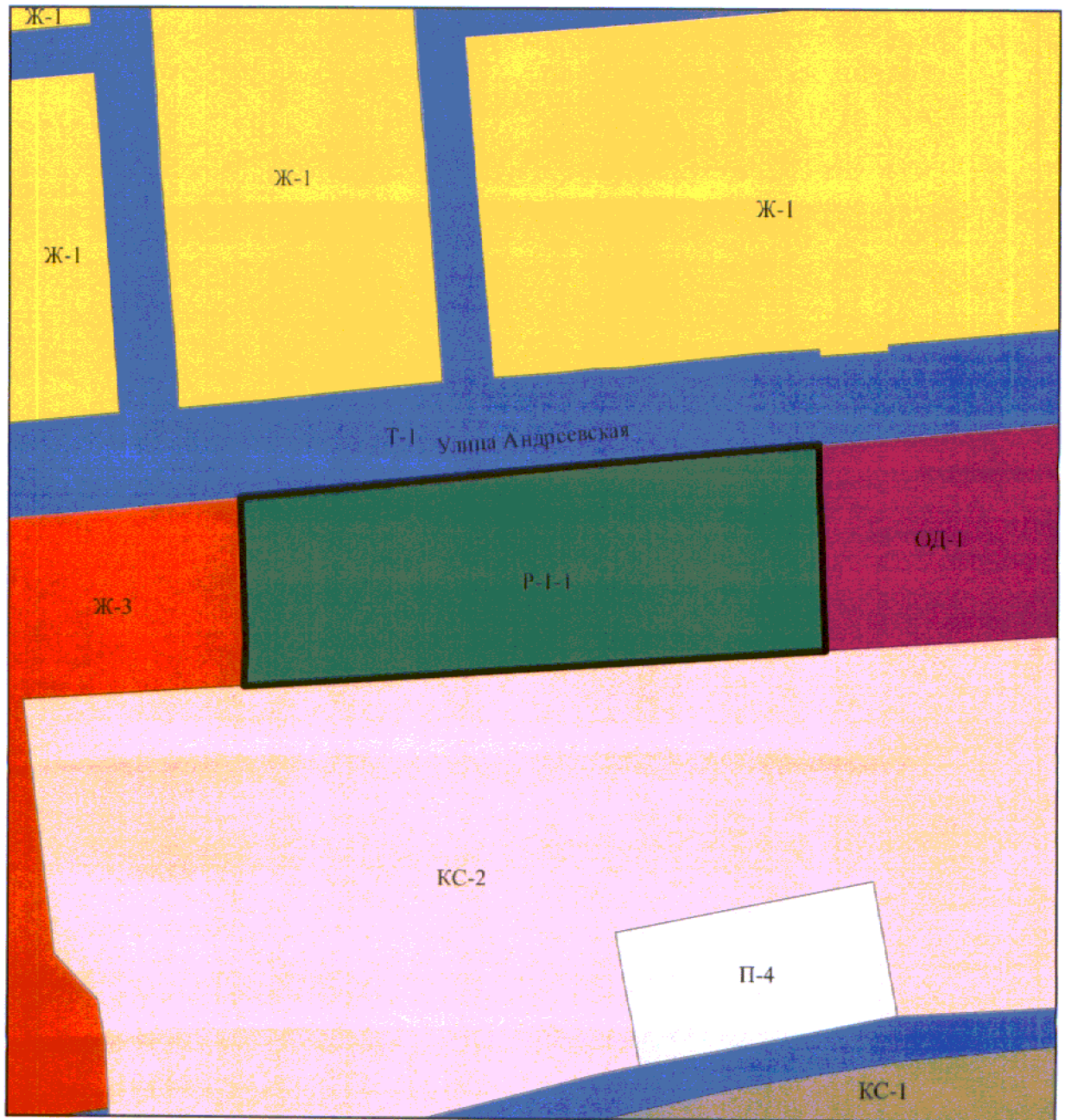
А.А.Кравченко

Исполнитель



Н.П.Гридунов

V раздел ГИСОГД – градостроительное зонирование

Выкопировка из карты градостроительного зонирования и зон с особыми условиями использования территории



Условные обозначения

-  граница земельного участка
-  Р-1-1 Зона зеленых насаждений общего пользования с возможностью размещения объектов спорта, культуры, образования



МКУ МОГК "ГрадИнформ"

Директор учреждения

А.А.Кравченко

Исполнитель

Н.П.Гридунов

Филиал Федерального государственного бюджетного учреждения "Федеральная кадастровая палата Федеральной службы государственной регистрации, кадастра и картографии" по Краснодарскому краю
(полное наименование органа регистрации прав)

Раздел 1

КАДАСТРОВЫЙ ПЛАН ТЕРРИТОРИИ

На основании запроса от _____, поступившего на рассмотрение _____, сообщаем, что согласно записям Единого государственного реестра недвижимости:

Лист № 1	раздела 1	Всего листов раздела 1: 39	Всего разделов: 9	Всего листов: 971
« 13 » апреля 2022 г. № КУВИ-001/2022-54977006				
Номер кадастрового квартала: 23:43:0416080			Площадь кадастрового квартала: 46.52 Га	

Общие сведения об объектах недвижимости в кадастровом квартале

Номер п/п	Кадастровый номер объекта недвижимости	Вид объекта недвижимости	Адрес	Площадь или основная характеристика	Категория земель	Виды разрешенного использования	Назначение (проектируемое назначение)	Кадастровая стоимость (руб)
1	2	3	4	5	6	7	8	9
1	23:43:0416080:10 (входит в единое землепользование 23:43:0000000:215)	Земельный участок	край Краснодарский, г. Краснодар, р-н п. Зональный	37661	Земли сельскохозяйственного назначения	_____	_____	433120.33
2	23:43:0416080:11 (входит в единое землепользование 23:43:0000000:215)	Земельный участок	край Краснодарский, г. Краснодар, р-н п. Зональный	1838	Земли сельскохозяйственного назначения	_____	_____	153577.68
3	23:43:0416080:13 (входит в единое землепользование 23:43:0000000:215)	Земельный участок	край Краснодарский, г. Краснодар, р-н п. Зональный	2526 +/-18	Земли сельскохозяйственного назначения	_____	_____	29050.26
4	23:43:0416080:1355	Земельный участок	Краснодарский край, г. Краснодар, ул. Войсковая, д. б/н	7323 +/-30	Земли населённых пунктов	благоустройство территории	_____	9582658.11
5	23:43:0416080:1555	Земельный участок	Краснодарский край, г. Краснодар, Карасунский внутригородской округ, ул. Войсковая, 20	18596 +/-48	Земли населённых пунктов	для строительства малоэтажных и среднеэтажных жилых домов	_____	91649456.2

М.П.

полное наименование должности

подпись

инициалы, фамилия