


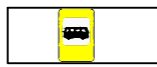






Условные обозначения

-  граница территории, в отношении которой осуществляется подготовка проекта планировки
-  озелененные территории общего пользования

- Категории улиц и дорог**
-  улицы и дороги местного значения

- Объекты транспортной инфраструктуры**
-  остановочные пункты наземного общественного пассажирского транспорта
-  основные пути пешеходного движения
-  пешеходные переходы в одном уровне

					МЗ - 712/2022 - ДПТ			
					Документация по планировке территории (проект планировки территории и проект межевания территории) в границах улицы Норковой от улицы Платиновой до улицы Виноградной в поселке Знаменском в Пашковском сельском округе города Краснодара			
<i>Изм.</i>	<i>Кол. уч.</i>	<i>Лист</i>	<i>№ док.</i>	<i>Подпись</i>	<i>Дата</i>	стадия	лист	листов
						ДПТ	3	
Нач.отдела	Сечь Д.Е.				08.22	Проект планировки территории Материалы по обоснованию		
Глав.спец	Киндеева				08.22	Схема организации движения транспорта и пешеходов М 1:2000		
						МБУ "Институт Горкадастрпроект"		