












Условные обозначения

-  Границы рассматриваемого существующего элемента планировочной структуры (квартал)
-  Границы проектируемой территории (территория, в отношении которой вносятся изменения в проект планировки территории)
-  Границы земельного участка, согласно сведений ГКРН, номер
-  Границы кадастрового квартала, согласно сведений ГКРН
-  Утвержденные красные линии

Границы зон планируемого размещения объектов капитального строительства

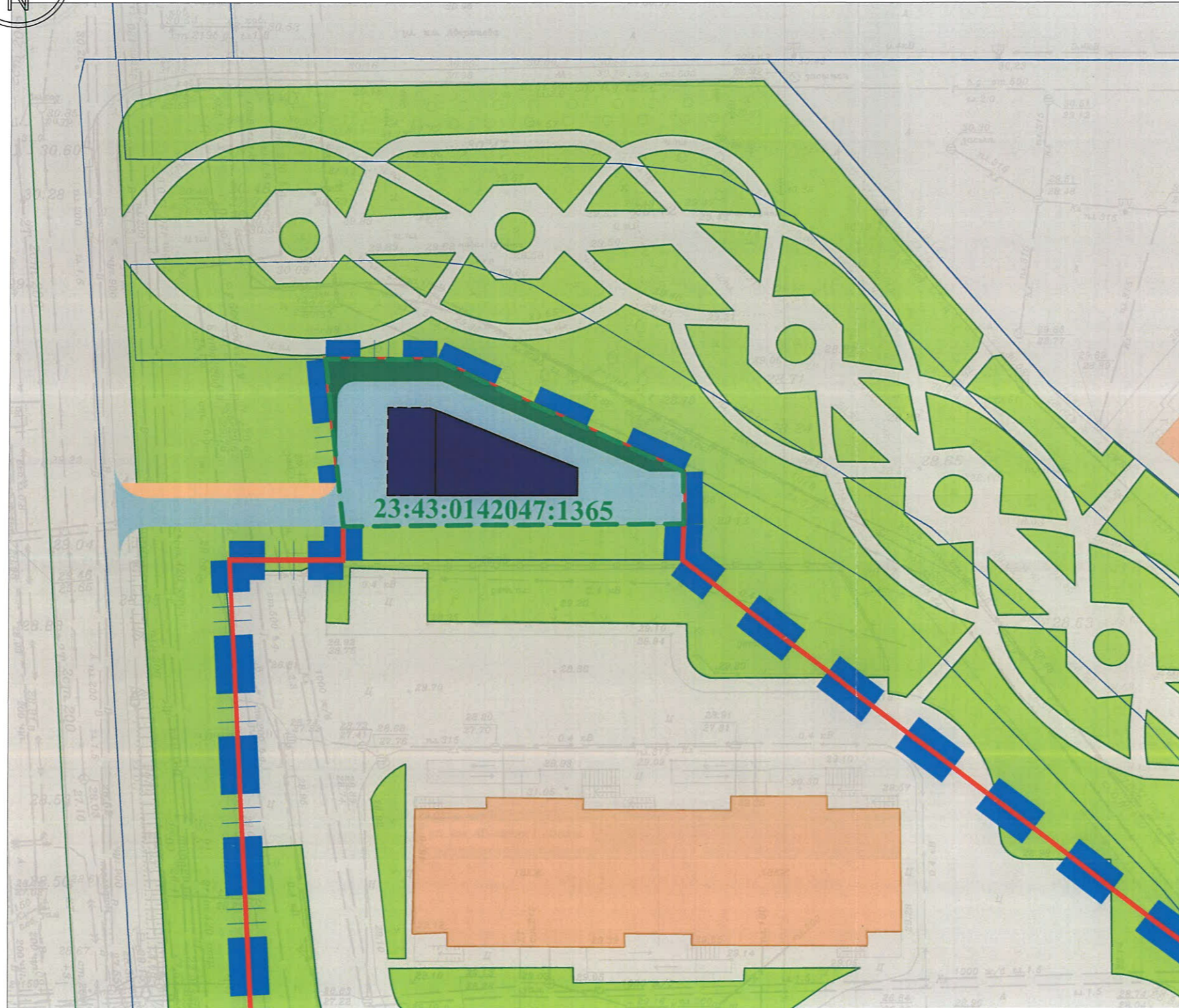
-  Границы зон планируемого размещения объектов капитального строительства - магазин

Существующие положение прилегающей территории:

-  Существующие пешеходное и дорожное покрытие
-  Существующие зеленные насаждения
-  Существующие объекты капитального строительства

Примечание:

Представлен один из возможных вариантов объемно-пространственного размещения объекта капитального строительства и планировочной организации земельного участка. Конкретное размещение объекта капитального строительства разрабатывается при подготовке проектной документации на строительство.



				24-05/20 (ПИР)			
				Проект планировки территории в целях внесения изменений в проект планировки территории жилого района, прилегающего к улице Восточно-Кругликовской, в Прикубанском внутригородском округе города Краснодара			
Изм, Лист	№ докум.	Подп.	Дата	Материалы по обоснованию	Стадия	Лист	Листов
Разраб.	Морозов П.А.	<i>Мороз</i>	08.22		ППТ	6	
				Варианты планировочных и (или) объемно-планировочных решений застройки территории в соответствии с проектом планировки территории. М 1:500		ООО "ИнСтройПроект"	