

Россия
Муниципальное бюджетное учреждение
«Институт Горкадастрпроект»
муниципального образования город Краснодар
350000, г. Краснодар, ул. Красная, 89/3
ИНН 2310200324 КПП 230801001
ОГРН 1172375034842

Документация по планировке территории (проект планировки территории и проект межевания территории) для размещения линейного объекта (автомобильной дороги, сетей инженерно-технического обеспечения) по ул. Демидовской, от ул. Сечевой до ул. Андреевской, в Карасунском внутригородском округе города Краснодара

МЗ-1080/2022-ДПТ/ЛО
ПРОЕКТ ПЛАНИРОВКИ ТЕРРИТОРИИ

Материалы по обоснованию
Пояснительная записка
Графическая часть

Том 2
(листы 3-8)

Краснодар 2022

Россия
Муниципальное бюджетное учреждение
«Институт Горкадастрпроект»
муниципального образования город Краснодар
350000, г. Краснодар, ул. Красная, 89/3
ИНН 2310200324 КПП 230801001
ОГРН 1172375034842

Заказчик: МКУ «Центр мониторинга дорожного движения и транспорта»

Документация по планировке территории (проект планировки территории и проект межевания территории) для размещения линейного объекта (автомобильной дороги, сетей инженерно-технического обеспечения) по ул. Демидовской, от ул. Сечевой до ул. Андреевской, в Карасунском внутригородском округе города Краснодара

МЗ-1080/2022-ДПТ/ЛО
ПРОЕКТ ПЛАНИРОВКИ ТЕРРИТОРИИ

Материалы по обоснованию
Пояснительная записка
Графическая часть

Том 2
(листы 3-8)

Директор

Начальник отдела





Д.С. Зайцев

Д.Е. Сечь

Краснодар 2022

| Обозначение | Наименование | Примечание |
|----------------------------|--|------------|
| МЗ-1080/2022-ДПТ/ЛО - С2 | Содержание тома 2 Материалы по обоснованию проекта планировки территории. Пояснительная записка | |
| МЗ-1080/2022-ДПТ/ЛО - ПЗ 2 | 1 Общая часть 1.1 Обоснование целесообразности и возможности разработки проекта планировки 1.2 Исходно – разрешительная документация 2 Описание природно-климатических условий территории, в отношении которой разрабатывается проект планировки территории 3 Обоснование определения границ зон планируемого размещения линейных объектов 3.1 Автомобильная дорога 3.2 Сети инженерно-технического обеспечения. 4. Обоснование определения границ зон планируемого размещения линейных объектов, подлежащих реконструкции в связи с изменением их местоположения. 5. Обоснование определения предельных параметров застройки территории в границах зон планируемого размещения объектов капитального строительства, входящих в состав линейных объектов (автомобильной дороги, в том числе сетей наружного электроосвещения). 6. Ведомость пересечений границ зон пла- | |


| | | | | | |
|---------------------------------------|---------|-----------|--------|---|--------|
| МЗ-1080/2022-ДПТ/ЛО- С2 | | | | | |
| Изм. | Кол.уч. | Лист | Недок | Подпись | Дата |
| Нач.отдела | | Сечь Д.Е. | |  | 10.22 |
| Глав. спец. | | Котенева | |  | 10.22 |
| Содержание тома | | | | | |
| | | | Стадия | Лист | Листов |
| | | | ППТ | 1 | 1 |
| МБУ «Институт Горкадастрпроект» | | | | | |

| Обозначение | Наименование | Примечание | | | | | |
|-------------|---|------------|--|--|--|--------------------------------|------|
| | <p>нируемого размещения линейного объекта (автомобильной дороги, в том числе сетей наружного электроосвещения) с сохраняемыми объектами капитального строительства (здание, строение, сооружение, объект, строительство которого не завершено), существующими и строящимися на момент подготовки проекта планировки территории.</p> <p>7. Ведомость пересечений границ зон планируемого размещения линейного объекта (автомобильной дороги, в том числе сетей наружного электроосвещения) с объектами капитального строительства, строительство которых запланировано в соответствии с ранее утвержденной документацией по планировке территории.</p> <p>8. Ведомость пересечений границ зон планируемого размещения линейного объекта (автомобильной дороги, в том числе сетей наружного электроосвещения) с водными объектами (в том числе с водотоками, водоемами, болотами и т.д.).</p> <p>9. Вертикальная планировка территории, инженерная подготовка и инженерная защита территории</p> <p>9.1 Инженерная подготовка</p> <p>9.2 Вертикальная планировка</p> <p>9.3 Инженерная защита территории</p> <p>10. Организация улично-дорожной сети и движения транспорта</p> <p>11. Сведения о границах территорий объектов культурного наследия</p> <p>ИСХОДНЫЕ ДОКУМЕНТЫ:</p> <p>- постановление администрации муниципального образования город Краснодар от 14.07.2021 № 2939 «О разрешении подготовки документации по планировке территории (проекта планировки территории и проекта межевания территории) для размещения линейного объекта (ав-</p> | | | | | | |
| | | | | | | МЗ-1080/2022-ДПТ/ЛО- С2 | Лист |
| | | | | | | | 2 |

| Обозначение | Наименование | Примечание | | | | | | | | | | | | | | | | | | |
|---|---|------------|--|--|--|--|--|--|--|--|--|--|--|--|--|--|--|--|--------------------------------|-----------|
| <p>МЗ-1080/2022-ДПТ/ЛО-лист 3</p> <p>МЗ-1080/2022-ДПТ/ЛО-лист 4</p> <p>МЗ-1080/2022-ДПТ/ЛО-лист 5</p> <p>МЗ-1080/2022-ДПТ/ЛО-лист 6</p> <p>МЗ-1080/2022-ДПТ/ЛО-лист 7</p> | <p>томобильной дороги, сетей инженерно-технического обеспечения) по ул. Демидовской, от ул. Сечевой до ул. Андреевской, в Карасунском внутригородском округе города Краснодара»; - задание на выполнение работ по подготовке документации по планировке территории; - сведения государственной информационной системы обеспечения градостроительной деятельности МО город Краснодар № 29/12452-1 от 26.08.2021г. (далее – сведения ГИСОГД); - сведения управления государственной охраны объектов культурного наследия Краснодарского края от 01.09.2021 № 78-19-13751/21; - письмо от муниципального казенного учреждения муниципального образования город Краснодар «Центр мониторинга дорожного движения и транспорта» от 23.07.2021 № 5391.</p> <p>Материалы по обоснованию проекта планировки территории. Графические материалы</p> <p>Схема расположения элемента планировочной структуры (линейного объекта). М 1:10000</p> <p>Схема использования территории в период подготовки проекта планировки. М 1:2000</p> <p>Схема организации улично-дорожной сети и движения транспорта. М 1:2000</p> <p>Схема вертикальной планировки территории, инженерной подготовки и инженерной защиты территории. М 1:2000</p> <p>Схема границ зон с особыми условиями</p> | | | | | | | | | | | | | | | | | | | |
| <table border="1"> <tr><td></td><td></td><td></td><td></td><td></td><td></td></tr> <tr><td></td><td></td><td></td><td></td><td></td><td></td></tr> <tr><td></td><td></td><td></td><td></td><td></td><td></td></tr> </table> | | | | | | | | | | | | | | | | | | | МЗ-1080/2022-ДПТ/ЛО- С2 | Лист 3 |
| | | | | | | | | | | | | | | | | | | | | |
| | | | | | | | | | | | | | | | | | | | | |
| | | | | | | | | | | | | | | | | | | | | |

| Обозначение | Наименование | Примечание |
|--------------------------------|---|------------|
| МЗ-1080/2022-ДПТ/ЛО-лист 8 | <p>использования территории, особо охраняемых природных территорий, лесничеств. Схема границ территорий, подверженных риску возникновения чрезвычайных ситуаций природного и техногенного характера. М 1:2000</p> <p>Схема конструктивных и планировочных решений. М 1:2000</p> | |
| | | |
| | | |
| | | |
| | | |
| | | |
| | | Лист |
| МЗ-1080/2022-ДПТ/ЛО- С2 | | |
| | | |
| 4 | | |

| Но-мер тома | Обозначение | Наименование | Примечание |
|-------------|-------------------------------------|--|------------|
| 1 | МЗ-1080/2022-ДПТ/ЛО (листы 1-2) | Проект планировки территории Основная часть Положение о размещении линейных объектов Графическая часть | |
| 2 | МЗ-1080/2022-ДПТ/ЛО (листы 3-8) | Проект планировки территории Материалы по обоснованию Пояснительная записка Графическая часть | |
| 3 | МЗ-1080/2022-ДПТ/ЛО (листы 9-10) | Проект межевания территории Основная часть Тестовая часть Графическая часть Материалы по обоснованию Пояснительная записка Графическая часть | |

| | | | | | |
|---------------------------------------|-----------|--------|-------|---|-------|
| МЗ-1080/2022-ДПТ/ЛО- СГ | | | | | |
| Изм. | Кол.уч. | Лист | Недок | Подпись | Дата |
| | | | |  | 10.22 |
| Нач.отдела | Сечь,Д.Е. | | | | |
| | | | | | |
| | | | | Состав градостроительной документации | |
| | | Стадия | Лист | Листов | |
| | | ППТ | 1 | 1 | |
| МБУ «Институт Горкадастрпроект» | | | | | |

Материалы по обоснованию проекта планировки территории.

Пояснительная записка

1 Общая часть

1.1 Обоснование целесообразности и возможности разработки проекта планировки



Документация по планировке территории (проект планировки территории и проект межевания территории) для размещения линейного объекта (автомобильной дороги, сетей инженерно-технического обеспечения) по ул. Демидовской, от ул. Сечевой до ул. Андреевской, в Карасунском внутригородском округе города Краснодара, разработан МБУ «Институт Горкадастрпроект» муниципального образования город Краснодар.

Подготовка документации по планировке территории осуществляется в целях обеспечения устойчивого развития территорий, установления границ земельных участков, предназначенных для строительства и размещения линейных объектов.

Целью данной работы является определение на предпроектной стадии планировочных решений, возможных вариантов формирования строительства с целью принятия для дальнейшей разработки оптимальных решений, а также возможности согласования планируемых решений с соответствующими архитектурными, инженерными и природоохранными службами.

Настоящий проект разработан в соответствии с требованиями действующих нормативных актов РФ и Краснодарского края, с учетом действующих нор-

| | | |
|--|--|--|
| | | |
| | | |
| | | |
| | | |
| | | |
| | | |
| | | |
| | | |
| | | |
| | | |

| | | | | | | | | |
|-------------|--------|---------------|-------|---|-------|---------------------------------------|------|--------|
| | | | | | | МЗ-1080/2022-ДПТ/ЛО - ПЗ2 | | |
| Изм. | Кол.уч | Лист | № док | Подпись | Дата | Стадия | Лист | Листов |
| Нач.отдела | | Сечь Д.Е. | |  | 10.22 | ППТ | 1 | 1 |
| Глав. спец. | | Котенева О.Н. | |  | 10.22 | | | |
| | | | | | | МБУ «Институт Горкадастрпроект» | | |

мативов, инструкций, стандартов в области разработки градостроительной документации.

1.2 Исходно – разрешительная документация

Проект планировки территории для размещения линейного объекта – автомобильной дороги, в том числе сетей наружного электроосвещения, разработан в соответствии со следующей нормативно-правовой документацией:

1. Градостроительный кодекс Российской Федерации Российской Федерации от 29.12.2004 года № 190-ФЗ.

2. Градостроительный кодекс Краснодарского края от 21 июля 2008 года № 1540-КЗ ст.32.

3. Земельный кодекс Российской Федерации от 25.10.2001 N 136-ФЗ.

4. Федеральный закон от 10.01.2002 № 7-ФЗ «Об охране окружающей среды».

5. Федеральный закон от 18.06.2001 № 78-ФЗ «О Землеустройстве».

6. Федеральный закон от 24.07.2007 № 221-ФЗ «О кадастровой деятельности».

7. Постановление Правительства РФ от 12.05.2017 № 564 «Положение о составе и содержании проектов планировки территории, предусматривающих размещение одного или нескольких линейных объектов».

8. Решение городской Думы Краснодара от 02.09.2020 № 100 п.1 «О генеральном плане муниципального образования город Краснодар»

9. «Нормативы градостроительного проектирования Краснодарского края», утверждены приказом департамента по архитектуре и градостроительству Краснодарского края от 16.04.2015г. №78.

10. «Местные нормативы градостроительного проектирования муниципального образования город Краснодар», утверждены решением городской Думы Краснодара от 19.07.2012г. №32 п.13.

| | | | | | |
|--|--|--|--|--|--|
| | | | | | |
| | | | | | |
| | | | | | |

