






Условные обозначения

-  граница проектируемой территории
-  23:43:07050:43 граница земельного участка, согласно сведений ЕГРН, номер
-  23:43:07050:43 граница квартала, согласно сведений ЕГРН, номер
-  границы зон планируемого размещения объектов капитального строительства торгового назначения
-  границы зон размещения существующих и строящихся объектов капитального строительства жилой застройки
-  границы зон размещения объектов капитального строительства физической культуры и спорта
-  границы зон размещения строящихся объектов капитального строительства дошкольных образовательных организаций
-  границы зон размещения существующих объектов капитального строительства общественно-делового и коммерческого назначения
-  границы зон размещения существующего объекта капитального строительства инженерной инфраструктуры
-  озелененные территории общего пользования
-  зеленые насаждения специального назначения
-  улицы и дороги местного значения: улицы в жилой застройке
-  подъезды
-  магистральные улицы общегородского значения регулируемого движения
-  парковка
-  направление движения транспорта
-  основные пешеходные пути
-  маршруты движения общественного транспорта
-  остановка общественного транспорта

						1476/2021-ДПТ			
						Проект планировки территории в целях внесения изменений в проект планировки территории жилого района, прилегающего к улице Восточно-Кругликовской, в Прикубанском округе города Краснодара			
Изм.	Кол.уч.	Лист	№ док.	Подпись	Дата	Материалы по обоснованию	Стадия	Лист	Листов
ГАП		Сечь Д.Е.			11.21		ППТ	3	
Вед.спец.		Котенева О.Н.			11.21	Схема организации движения транспорта и пешеходов, схема организации улично-дорожной сети М 1:2000	МБУ "Институт Горкадастрпроект"		
Н.контр.		Сечь Д.Е.			11.21				