




**Условные обозначения**

-  граница проектируемой территории
  -  граница планируемого элемента планировочной структуры - кварталы
  -  граница планируемого элемента планировочной структуры-улично-дорожная сеть
  -  граница земельного участка, согласно сведений ГКРН, номер
  -  граница квартала, согласно сведений ГКРН, номер
  -  граница зоны размещения существующих объектов капитального строительства индивидуальной и малоэтажной жилой застройки
  -  граница зоны размещения существующих объектов капитального строительства общественно-делового назначения
  -  улицы и проезды с асфальтовым покрытием
  -  зеленые насаждения специального назначения
  -  направление движения транспорта
  -  основные пешеходные пути
  -  маршруты движения общественного транспорта
  -  остановка общественного транспорта
- Границы зон планируемого размещения объектов капитального строительства**
-  границы зон планируемого размещения объектов капитального строительства индивидуальной и жилой застройки

						<b>1320-МЗ/2021-ДПТ</b>			
						Проект планировки территории в целях внесения изменений в проект планировки территории в границах улиц Пригородной, Звенигородской, Луганской, Народной, им. Александра Покрышкина в Прикубанском округе города Краснодара			
Изм.	Кол. уч.	Лист	Недок.	Подпись	Дата	<b>Материалы по обоснованию</b>	стадия	лист	листов
ГАП		Сечь Д.Е.			11.21		ППТ	3	
Вед. спец.		Бережная О.В.			11.21	Схема организации движения транспорта и пешеходов, схема организации улично-дорожной сети М 1:1000	<b>МБУ "Институт Горкадастрпроект"</b>		
Н.контр.		Сечь Д.Е.			11.21				