





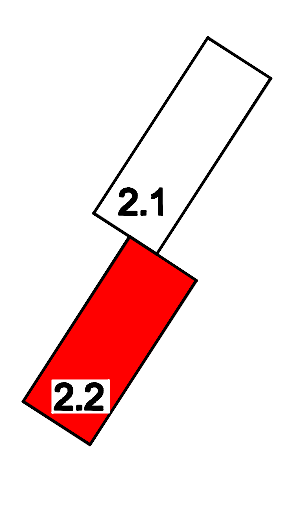


Условные обозначения




-  Границы территории, в отношении которой осуществляется подготовка проекта планировки
-  граница зон планируемого размещения линейного объекта (сетей ливневой канализации)
-  характерная точка границ зоны планируемого размещения линейного объекта, номер
-  колодезь
-  проектируемые сети инженерно-технического обеспечения (ливневая канализация)
- Границы зон с особыми условиями использования территории, подлежащие установлению в связи с размещением линейного объекта
-  охранная зона проектируемых сетей инженерно-технического обеспечения (ливневой канализации)

Компоновочная схема



Примечания:

1. Зоны планируемого размещения линейных объектов, подлежащих реконструкции в связи с изменением их местоположения, отсутствуют, в связи с тем, что при пересечении с подземными и надземными инженерными коммуникациями расстояния по вертикали и горизонтали выдержаны в соответствии с требованиями СП 42.13330.2016 "Градостроительство. Планировка и застройка городских и сельских поселений".
Следовательно, существующие инженерные сети не препятствуют прокладке проектируемых сетей ливневой канализации и не требуют реконструкции существующих сетей.

МЗ - 1627/2021-ДПТЛО					
Изм.	№	Лист	М.Док.	Подпись	Дата
ГИМУАП		Сеть Д.Е.			12.21
Вед.отв.		Кудряев Т.А.			12.21
Норм.контр.		Сеть Д.Е.			12.21
Основная часть				стандарт	лист
Чертеж границ зон планируемого размещения линейных объектов М1:2000				ПТТ	2.2
				МБУ "Институт Гордастропроект"	