

СОСТАВ ПРОЕКТА

Проект планировки линейного объекта.

ТОМ 1 Основная часть проекта планировки

Положение о размещении линейных объектов.

Проект планировки территории. Графическая часть:

№ п/п	Наименование чертежа	Масштаб	Марка чертежа
	Чертеж красных линий	1:1000	ППТ
	Чертеж границ зон планируемого размещения линейных объектов	1:1000	ППТ
	Чертеж планировки территории	1:1000	ППТ

ТОМ 2 Материалы по обоснованию проекта планировки.

Пояснительная записка.

Графические материалы:

№ п/п	Наименование чертежа	Масштаб	Марка чертежа
	Схема расположения элементов планировочной структуры	1:10000	ППТ
	Схема использования территории в период подготовки проекта планировки территории	1:1000	ППТ
	Схема вертикальной планировки территории	1:1000	ППТ
	Схема границ зон с особыми условиями использования территории	1:5000	ППТ
	Схема границ территорий, подверженных риску возникновения чрезвычайных ситуаций природного и техногенного характера	1:5000	ППТ
	Схема конструктивных и планировочных решений	1:1000	ППТ

ТОМ 3 Проект межевания.

Пояснительная записка.

Графические материалы:

№ п/п	Наименование чертежа	Масштаб	Марка чертежа
	Чертеж межевания территории	1:1000	ПМТ
	План красных линий	1:1000	ПМТ

ТОМ 4 Материалы по обоснованию проекта межевания.

Графические материалы:

№ п/п	Наименование чертежа	Масштаб	Марка чертежа
	Чертеж межевания территории (Материалы по обоснованию)	1:1000	ПМТ
	Чертеж межевания территории (Материалы по обоснованию)	1:5000	ПМТ

М-Н подл. Подп. и дата. Взам. инв. N

Изм.	Кол.ч	Лист	№ док.	Подп.	Дата



ЮГА-134-2019-ЛО-ППТ

Лист

3

Пояснительная записка

Содержание

1. Общие сведения.....	5
1.1 Обоснование целесообразности и возможности разработки проекта планировки.....	5
1.2 Исходно – разрешительная документация.....	5
2. Описание природно-климатических условий территории, в отношении которой разрабатывается проект планировки территории.....	7
2.1 Местоположение.....	7
2.2 Климат.....	8
3. Обоснование определения границ зон планируемого размещения линейных объектов.....	14
4. Обоснование определения границ зон планируемого размещения линейных объектов, подлежащих переносу (переустройству) из зоны планируемого размещения линейных объектов.....	15
5. Обоснование определения предельных параметров застройки территории в границах зон планируемого размещения объектов капитального строительства, входящих в состав линейных объектов.....	15
6. Ведомость пересечений границ зон планируемого размещения линейного объекта (объектов) с сохраняемыми объектами капитального строительства (здание, строение, сооружение, объект, строительство которых не завершено), существующими и строящимися на момент подготовки проекта планировки территории.....	16
7. Ведомость пересечений границ зон планируемого размещения линейного объекта (объектов) с объектами капитального строительства, строительство которых запланировано в соответствии с ранее утвержденной документацией по планировке территории.....	16
8. Ведомость пересечений границ зон планируемого размещения линейного объекта (объектов) с водными объектами (в том числе с водотоками, водоемами, болотами и т.д.).....	17
9. Организация улично-дорожной сети и движения транспорта.....	17
10. Сведения о границах территорий объектов культурного наследия.....	17
11. Определение параметров планируемого строительства систем социального, транспортного обслуживания и инженерно-технического обеспечения, необходимых для развития территории, защиты территории от чрезвычайных ситуаций природного и техногенного характера, проведения мероприятий по гражданской обороне и обеспечению пожарной безопасности.....	18
12. Материалы и результаты инженерных изысканий.....	23
Нормативные документы.....	25

М-Н подл. Подп. и дата. Возм. инв. П

Изм.	Кол.ч	Лист	№ док.	Подп.	Дата		



ЮГА-134-2019-ЛО-ППТ

Лист

4

Общие сведения

1.1 Обоснование целесообразности и возможности разработки проекта планировки

Документация по планировке территории линейного объекта «Документация по планировке территории, в отношении земельного участка по улице им. Валерия Гассия, 4/7 в Карасунском внутригородском округе города Краснодара» разрабатывается в целях установления границ зон планируемого размещения объектов капитального строительства, определения характеристик и очередности планируемого развития территории. Проект планировки разработан ООО «ЮГ ГЕО Альянс» (Членство в СРО «Краснодарские проектировщики») в соответствии с требованиями действующих норм и правил, инструкций и государственных стандартов, в том числе по взрыво- и пожароопасности, экологических и санитарно-гигиенических норм, действующих на территории РФ, и обеспечивает безопасную для здоровья людей эксплуатацию объекта при соблюдении предусмотренных в проекте мероприятий.

Подготовка документации по планировке территории осуществляется в соответствии со статьями 42, 43 Градостроительного кодекса Российской Федерации. Подготовка проектов планировки территории осуществляется для выделения элементов планировочной структуры, установления границ территорий общего пользования, границ зон планируемого размещения линейного объекта, определения характеристик и очередности планируемого развития территории.

Целью данной работы является определение на предпроектной стадии планировочных решений, возможных вариантов формирования строительства с целью принятия для дальнейшей разработки оптимальных решений, а также возможности согласования планируемых решений с соответствующими архитектурными, инженерными и природоохранными службами.

Настоящий проект разработан в соответствии с требованиями действующих нормативных актов РФ и Краснодарского края, с учетом действующих нормативов, инструкций, стандартов в области разработки градостроительной документации.

1.2 Исходно-разрешительная документация

Основания для подготовки документации по планировке территории:

1. Постановления администрации муниципального образования город Краснодар № 5144 от 10.07.2015г. «О разрешении подготовки документации по планировке территории в отношении земельного участка по улице им.

М-Н подл. Подп. и дата. Возм. инв. П

Изм.	Кол.чч	Лист	№ док.	Подп.	Дата



ЮГА-134-2019-ЛО-ППТ

Лист
5

Валерия Гассия, 4/7 в Карасунском внутригородском округе города Краснодара».

2. Сведения информационной системой обеспечения градостроительной деятельности муниципального образования город Краснодар №29/14993-1 от 24.12.2019г., выданные Департаментом архитектуры и градостроительства администрации муниципального образования город Краснодар;

3. Заключение №КК-КК-ЮФО-08-31/1463 от 30.09.2019г. «Об отсутствии (наличии) полезных ископаемых в недрах под участком предстоящей застройки, выданное отделом геологии и лицензирования по Краснодарскому краю»;

4. Заключение №78-19-13332/19 от 29.10.2019 г «Об отсутствии (наличии) объектов культурного наследия под участком предстоящей застройки, выданное управлением государственной охраны объектов культурного наследия»;

В проекте использованы материалы:

- Генеральный план муниципального образования город Краснодар от 26.01.2012 г. №25 п.15;

- Правила землепользования и застройки на территории муниципального образования город Краснодар, утвержденные Решением городской Думы Краснодара "О внесении изменений в решение городской Думы Краснодара от 30.01.2007 № 19 п.6 "Об утверждении Правил землепользования и застройки на территории муниципального образования город Краснодар".

Проектная документация выполнена в соответствии с требованиями:

- Градостроительного Кодекса РФ;

- Нормативов градостроительного проектирования Краснодарского края от 16 апреля 2015 года № 78;

- Технического регламента о требованиях пожарной безопасности ФЗ РФ от 22 июня 2008 г. №123-ФЗ;

- с учетом СП 42.13330.2011 «Градостроительство. Планировка и застройка городских и сельских поселений»;

- СНиП 2.07.01-89* «Градостроительство. Планировка и застройка городских и сельских поселений»;

- с учетом «Инструкции о порядке проектирования и установления красных линий в городах и других поселениях РФ»;

- СанПиН 2.2.1/2.1.1.1200-03 «Санитарно-защитные зоны и санитарная классификация предприятий, сооружений и иных объектов».

- СанПиН 2.2.1/2.1.1.1076-01 «Гигиенические требования к инсоляции и солнцезащите помещений жилых и общественных зданий и территорий».

- на основании документов территориального планирования, правил землепользования и застройки и другой градостроительной и нормативной документацией действующей на данной территории, с учетом границ

М-Н подл. Погр. и дата. Возм. инв. N

Изм.	Кол.чч	Лист	№ док.	Подп.	Дата



ЮГА-134-2019-ЛО-ППТ

Лист

6

территорий объектов культурного наследия, границ зон с особыми условиями использования территорий, программ комплексного развития систем коммунальной, транспортной и социальной инфраструктуры;

- в соответствии с системой координат, используемой для ведения государственного кадастра недвижимости (МСК-23).

2. Описание природно-климатических условий территории, в отношении которой разрабатывается проект планировки территории

2.1 Местоположение

Проектируемая территория расположена на юго-восточной части г. Краснодара на ул. Валерия Гассия, к югу от микрорайона Гидростроителей. Участок работ расположен на правом берегу р. Кубань.

Поверхность представляет собой довольно плоскую равнину. Характерными элементами рельефа территории являются многочисленные замкнутые депрессии-западины.

По геоморфологическому районированию Краснодарского края территория г. Краснодара относится к Предкубанской равнине.

По характеру морфологии поверхности Предкубанская равнина - низменная слабоволнистая равнина с очень малым уклоном на запад и северо-запад.

Берегоукрепительные сооружения планируется построить вдоль зоны застройки многоэтажных жилых домов на длине 450 метров.

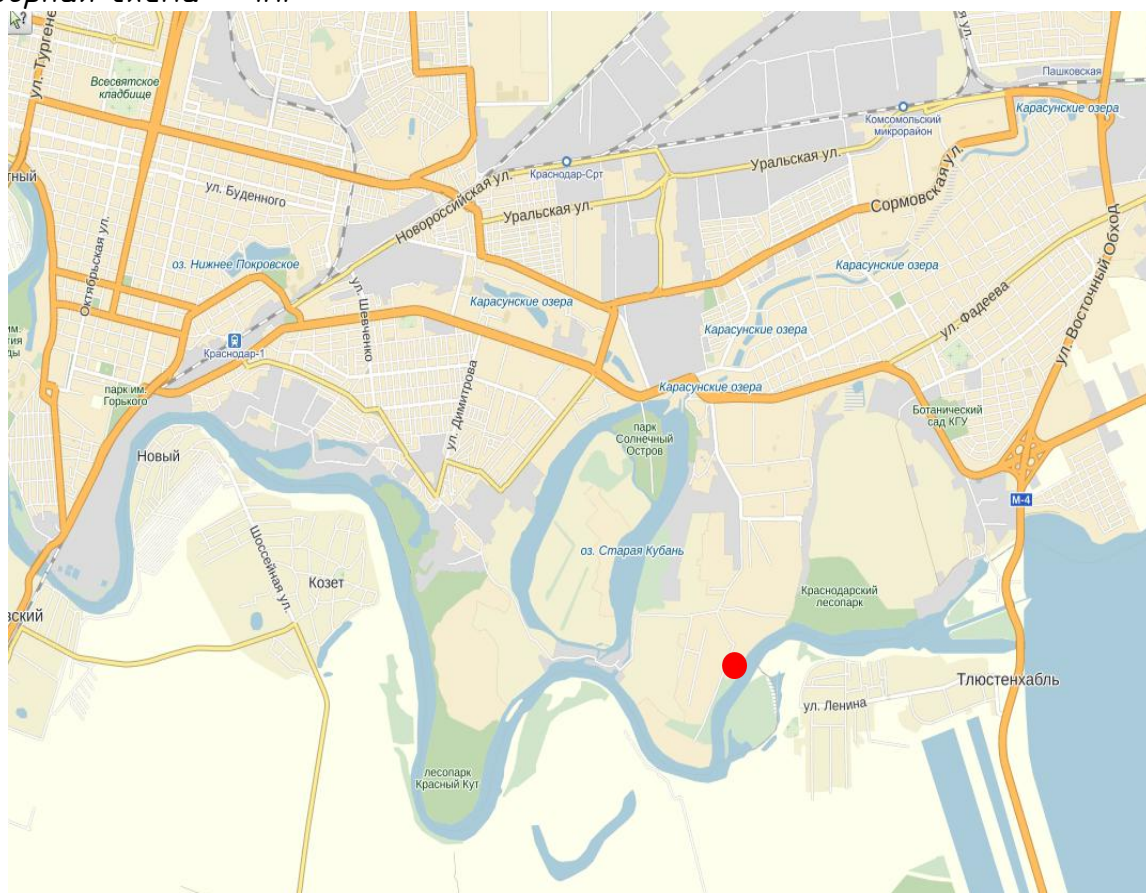
Площадка строительства не несет сложной техногенной нагрузки. На ее территории располагаются несколько грунтовых дорог. С северной, западной и южной стороны участка в данный момент ведется строительство комплекса многоэтажных жилых домов.

М-Н подл.	Взам. инв. N
	Подп. и дата

Изм.	Кол.ч	Лист	№ док.	Подп.	Дата
------	-------	------	--------	-------	------



Обзорная схема – 1.1.



2.2 Климат

По климатическому районированию для строительства территория относится к району III Б и подрайону III Б (согласно СП 131.13330.2012 г.).

Важным фактором, влияющим на климат района, является циркуляция атмосферы. Здесь преобладают массы континентального воздуха умеренных широт. Приходящие извне воздушные массы атлантического, арктического и тропического происхождения обычно бывают уже в значительной степени трансформированными и вскоре окончательно перерождаются в континентальный воздух умеренных широт, что и обуславливает умеренно-континентальный климат района.

Установлению мягкой, неустойчивой, с длительными оттепелями и значительными кратковременными понижениями температур воздуха зимы способствует открытость района для вторжения холодных и теплых воздушных масс.

Весна ранняя, влажная, с возвратами холодов. Циклоническая деятельность и меридиональный обмен воздушных масс весной и в начале лета обуславливает заметное увеличение числа гроз и ливневых дождей в этот период.

Устойчивая, жаркая, сухая погода летом периодически нарушается прорывами западных и южных циклонов, вызывающих сильные ливневые дожди. Ослабление межширотного обмена в июле-августе и вторжение континентального тропического воздуха степей и пустынь обеспечивает сухую жаркую погоду летом и устойчивую тёплую – осень.

Прорывы западных и южных циклонов редко нарушают такую погоду сильными ливневыми осадками.

Среднегодовая температура воздуха за многолетний период составляет 11,2°С. Среднемесячная температура самого холодного месяца, января, составляет минус 1,1°С, самого теплого, июля – 23,4°С.

Абсолютный максимум температуры воздуха достигает 42°С, абсолютный минимум – минус 36°С. Амплитуда колебания абсолютных температур воздуха 78°С. Средняя годовая минимальная температура воздуха – минус 24,7°С (Таблица 1).

Таблица 1.

Характеристика	I	II	III	IV	V	VI	VII	VIII	IX	X	XI	XII	Год
Температура воздуха, °С													
Средняя	-1,1	-0,3	4,5	11,5	17,0	20,8	23,4	22,8	17,7	11,5	5,6	1,2	11,2
Абс. минимум	-36	-33	-26	-10	-2	4	8	4	-2	-10	-23	-29	-36
Абс. максимум	21	22	29	35	34	38	41	42	37	34	30	23	42
Температура почвы, °С													
Средняя	-1	0	5	14	21	26	29	27	20	12	6	1	13
Абс. максимум	23	33	44	54	61	66	67	66	56	46	36	25	67
Абс. минимум	-34	-36	-32	-8	-1	3	7	4	-3	-12	-20	-29	-36
Осадки, мм													
Средняя сумма	57	50	53	53	64	75	58	52	41	55	66	73	697
Макс. суточная сумма	51	38	55	66	74	107	67	62	58	47	53	47	107

Устойчивый переход средней суточной температуры воздуха ниже 0°С происходит во второй половине декабря, выше 0°С – во второй половине февраля.

Число дней с температурой, превышающей 0°С – 298. Число дней с температурой ниже 0°С – 67.

Первые заморозки отмечаются во второй половине октября. В отдельные годы заморозки возможны во второй половине сентября.

Зима устанавливается обычно во второй половине декабря и длится немногим более двух месяцев.

Расчетные температуры наружного воздуха по МО Краснодар холодного периода года:

1) наиболее холодных суток обеспеченностью 98% (повторяемостью один раз в 50 лет) – минус 27°С, обеспеченностью 92% (один раз в 12,5 лет) – минус 23°С;

2) наиболее холодной пятидневки обеспеченностью 98% – минус 23°С, обеспеченностью 92% – минус 19°С;

3) средняя температура воздуха обеспеченностью 94% (повторяемостью один раз в 16,7 лет), которая соответствует температуре воздуха наиболее холодного периода (зимняя вентиляционная) – минус 7°С;

4) средняя суточная амплитуда температуры наиболее холодного месяца 8,1°С;

5) продолжительность периода со среднесуточной температурой воздуха ниже 0°С – 49 дней, средняя температура периода – минус 1,2°С;

6) продолжительность периода со среднесуточной температурой воздуха ниже 8°С – 149 дней, средняя температура периода – 2,0°С;

7) продолжительность периода со средней суточной температурой воздуха ниже 10°С – 168 дней, средняя температура периода – 2,8°С.

Расчетные температуры воздуха тёплого периода года:

1) температура воздуха обеспеченностью 95% (повторяемостью один раз в 20 лет) – 27,4°С, обеспеченностью 98% (один раз в 50 лет) – 31,1°С;

2) средняя максимальная температуры воздуха наиболее тёплого месяца 29,8°С;

3) средняя суточная амплитуда температуры наиболее тёплого месяца 13,2°С;

Среднегодовая температура поверхности почвы 13°С. Абсолютная максимальная температура на почве составляет 67°С, абсолютная минимальная – минус 36°С.

Первые заморозки на почве осенью отмечены в начале второй декады октября, последние заморозки весной – в третьей декаде апреля. Средняя продолжительность безморозного периода на почве 175 дней.

Период, в который отмечается промерзание почвы – декабрь–март.

Нормативная глубина сезонного промерзания грунта (под оголенной поверхностью), составляет 80 см (согласно п. 2.27 СНиП 2.02.01-83*).

Среднегодовое количество осадков 697 мм. В тёплый период года, с апреля по октябрь, выпадает 398 мм осадков (57% от годового количества осадков), в холодный, с ноября по март – 299 мм (43%). Суммы осадков год от года могут заметно отклоняться от среднего значения. Зимой осадки выпадают в виде дождя и мокрого снега. Наибольшее среднемесячное количество осадков выпадает в июне-июле и ноябре-декабре, наименьшее – в сентябре. Режим выпадения летних осадков часто ливневой. Суточный максимум осадков 107 мм (Краснодар – июнь 1970 г).

Нередко дожди сопровождаются грозами, иногда градом. Среднее число дней в году с грозами – 30, наибольшее – 53. Средняя продолжительность грозы за год 60 часов. Грозы возможны в любое время года, но чаще бывают с мая по август. Среднее число дней в году градом – 1,4, наибольшее – 5.

Снежный покров бывает ежегодно, но отличается неустойчивостью. Устойчивого снежного покрова не бывает в 72% случаев.

В период предзимья, вследствие частой смены температуры воздуха, происходит неоднократная смена похолоданий с установлением снежного покрова и оттепелей с полным сходом снега.

Средняя дата появления снежного покрова 5 декабря. Вследствие отсутствия устойчивого снежного покрова более чем в 50% зим, средние даты его образования и разрушения не приводятся. Среднее число дней со снежным покровом 38. Средняя дата схода снежного покрова 13 марта.

Средняя декадная высота снежного покрова на открытой местности, из наибольших – 13 см, максимальная декадная из наблюдений – 71 см.

Средняя плотность снега на открытой местности при наибольшей декадной высоте – 0,17 г/см³; средний запас воды в снеге из наибольших за зиму – 46 мм; максимальный вес снегового покрова 5% обеспеченности – 1,13 кПа (МС Краснодар).

Возможны метели. Среднее число дней в году с метелью – 2, наибольшее – 13 дней. Период, в который бывают метели ноябрь–март. Преобладающими в течение года по МС Краснодар являются ветры северо-восточного и восточного направлений, однако в летние месяцы увеличивается повторяемость ветров юго-западного, западного и северо-западного направления. Роза ветров по МС Краснодар представлена на рис. 1.

Среднегодовая скорость ветра 2,6 м/с, максимальная – 40 м/с. Средняя месячная, годовая и наибольшая скорости ветра приведены в таблице 2.

Таблица 2.

Характеристика	I	II	III	IV	V	VI	VII	VIII	IX	X	XI	XII	Год
Ветер, м/с													
Средняя	2,8	3,1	3,4	3,1	2,8	2,5	2,4	2,3	2,2	2,3	2,5	2,7	2,6
Максимальная	34	28	40	25	20	17	18	17	20	28	17	20	40

Наибольшие скорости ветра (м/с) различной вероятности приведены в таблице 3.

Таблица 3.

Скорость ветра (м/с), возможная 1 раз в		
5 лет	10 лет	15 лет
22	28	32

Среднее число дней за год со скоростью ветра > 15 м/с – 1,7, наибольшее – 52. Среднее и наибольшее число дней со скоростью ветра > 15 м/с приведено в таблице 4.

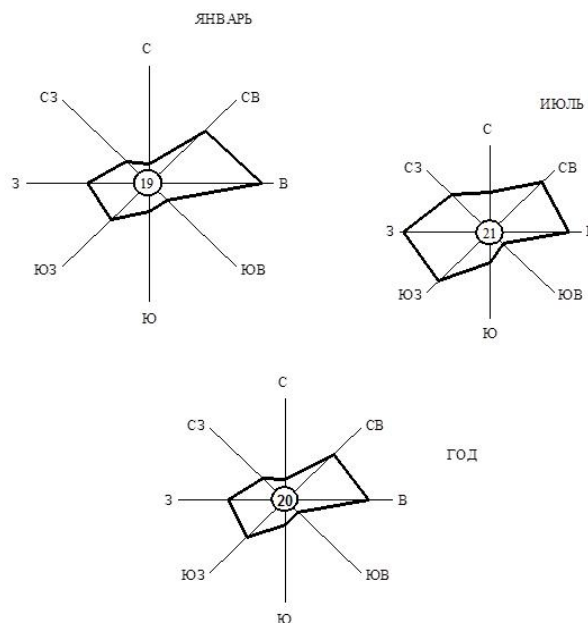
Таблица 4.

Характеристика	I	II	III	IV	V	VI	VII	VIII	IX	X	XI	XII	Год
Число дней со скоростью > 15 м/с													
Среднее	2,1	2,1	3,3	2,2	1,2	0,6	0,6	0,7	0,9	1,0	1,1	1,6	1,7
Наибольшее	12	7	11	12	8	7	6	6	5	7	7	8	52

Месячная и годовая повторяемость направлений ветра и штилей (%), приведены в таблице 5.

Таблица 5.

Ме-ц	С	СВ	В	ЮВ	Ю	ЮЗ	З	СЗ	Ш-ль
I	5	19	27	6	7	13	15	8	19
II	4	20	27	6	6	15	14	8	15
III	5	21	28	5	6	14	14	7	16
IV	5	16	25	5	8	19	14	8	16
V	4	16	21	6	8	19	17	9	18
VI	6	14	18	5	9	21	18	9	20
VII	9	16	17	4	7	16	19	12	21
VIII	9	19	21	5	7	12	16	11	23
IX	7	20	23	4	6	14	16	10	26
X	7	21	25	4	6	13	16	8	28
XI	5	20	28	6	7	13	13	8	24
XII	5	21	24	6	8	15	13	8	19
Год	6	19	23	5	7	15	16	9	20



МЕСЯЦ	С	СВ	В	ЮВ	Ю	ЮЗ	З	СЗ	ШТИЛЬ
ЯНВАРЬ	5	19	27	6	7	13	15	8	19
ИЮЛЬ	9	16	17	4	7	16	19	12	21
ГОД	6	19	23	5	7	15	16	9	20

Рис.1 Повторяемость (%) направлений ветра и число дней со штилем (цифра в кружке), Краснодар.

Туманы возможны в любое время года, максимум их бывает в период с октября по март. Среднее число дней в году с туманами 27, наибольшее – 54. Туманы большей частью непродолжительные и образуются в утренние часы.

Среднее и наибольшее число дней с туманом приведено в таблице 6.

Характеристика	I	II	III	IV	V	VI	VII	VIII	IX	X	XI	XII	Год
Число дней с туманами													
Среднее	4	3	2	2	1	0,5	0,4	0,4	2	4	4	5	27
Наибольшее	10	12	9	5	5	3	3	3	6	10	12	12	54

Зимы сопровождаются гололёдно-изморозевыми явлениями. Число дней в году с гололёдно-изморозевыми явлениями приведено в таблице 7.

Таблица 7

Характер отложений	Число дней
Гололёд	3,0
Изморозь	4,0
Мокрый снег	1,0
Сложное отложение	1,0

Максимальная величина отложений на один погонный метр провода по большому и малому диаметрам и максимальный вес отложений по наблюдениям МС Краснодар приведены в таблице 8.

Таблица 8

Характер отложений	Максимальная величина отложения, мм		Вес отложений на 1 пог. метр, г
	большой диаметр	малый диаметр	
Гололёд	26	20	304
Изморозь	24	23	160
Мокрый снег	115	95	752
Сложное отложение	17	15	64

Наибольшая непрерывная продолжительность обледенения: при гололеде – 175 часов, при изморози – 46 часов.

Нормативная толщина стенки гололёда (приведённая к плотности 0,9 г/см³, на проводе диаметром 10 мм и высоте подвеса 10 м), повторяемостью один раз в 10 лет – 30 мм.

Согласно СНКК 20-302-2002 г. Краснодар относится к III ветровому району с расчетным значением ветрового давления 0,45 кПа.

3. Обоснование определения границ зон планируемого размещения линейных объектов

Правый берег реки Кубани, являющийся естественной границей жилищного комплекса «Fresh», подвержен водной эрозии, со скоростью отступления береговой линии на 1,00 – 1,50 метра в год в сторону территории, выделенной для строительства посёлка.

Согласно заданию на проектирование, укрепление берега предусмотрено в виде набережной с уточнением параметров при проектировании.

Учитывая расположение берегоукрепительного сооружения вблизи строящихся жилых многоэтажных домов, при разработке объёмно-планировочных решений выбран полукосный тип набережной на естественном основании с устройством вертикальной подпорной стенки уголкового типа из монолитного железобетона, бетонным креплением откосной части с упорной каменно-набросной призмой, верх которой принят на отметке меженного уровня реки.

По верху подпорной стенки на отметке 22,50 метра проложена верхняя терраса шириной 5,00 метров. Для предотвращения поступления поверхностного стока атмосферных осадков вод в русло реки поверхность террасы предусмотрена с поперечным уклоном в сторону селитебной территории. На террасе предусмотрен тротуар шириной 2,00 метра, покрытый монолитным бетоном.

На отметке 19,50 устроена горизонтальная берма шириной 4,0 метра покрытая монолитным бетоном, которая не затопливается при расходах воды Кубани 700 – 800 м³/с, при которых обеспечивается полив рисовых систем. Устройство бермы имеет двоякое назначение: – как переходной участок между вертикальной стенкой и наклонным откосом, а также для организации доступа к воде в благоприятные погодные условия. Таким образом, берма является нижней террасой.

Общая высота сооружения от основания упорной призмы до поверхности верхней террасы составляет от 7,0 до 9,0 метров. Наклонная часть сооружения между отметками 19,50 и 16,50 выполнена с откосом 1:2 и покрыта сборными железобетонными плитами.

Для возможности перехода на нижнюю террасу предусмотрены два лестничных схода шириной 1,40 метра на пикетах 0+30 и 2+70.

Для организации доступа маломобильных групп населения на нижнюю террасу предусмотрен пандус на пикете 2+70 шириной 1,40 м и уклоном 1:20 из монолитного железобетона.

4. Обоснование определения границ зон планируемого размещения линейных объектов, подлежащих переносу (переустройству) из зоны планируемого размещения линейных объектов

Документация по планировке территории линейного объекта «Документация по планировке территории, в отношении земельного участка по улице им. Валерия Гассия, 4/7 в Карасунском внутригородском округе города Краснодара» разрабатывается в целях установления границ зон планируемого размещения объектов капитального строительства, определения характеристик и очередности планируемого развития территории. Реконструкция (перенос, переустройство) существующих объектов капитального строительства не предусмотрена.

5. Обоснование определения предельных параметров застройки территории в границах зон планируемого размещения объектов капитального строительства, входящих в состав линейных объектов

Проектируемый линейный объект (берегоукрепление) согласно «Правилами землепользования и застройки на территории МО город Краснодар» (далее – ПЗЗ) расположен в Зоне застройки многоэтажными жилыми домами (Ж.2).

Минимальные размеры земельных участков в целях образования земельных участков с единственным видом разрешенного использования «Земельные участки (территории) общего пользования», (код 12.0), не подлежат установлению.

Предельные параметры разрешенного строительства, реконструкции объектов капитального строительства в отношении земельных участков, единственным видом разрешенного использования которых является вид «Земельные участки (территории) общего пользования», (код 12.0), не подлежат установлению.

М-Н подл. Подп. и дата. Возм. инв. П

Изм.	Кол.чч	Лист	№ док.	Подп.	Дата



ЮГА-134-2019-ЛО-ППТ

Лист

15

6. Ведомость пересечений границ зон планируемого размещения линейного объекта (объектов) с сохраняемыми объектами капитального строительства (здание, строение, сооружение, объект, строительство которых не завершено), существующими и строящимися на момент подготовки проекта планировки территории

<i>Ведомость пересечений линейного объекта с с сохраняемыми объектами капитального строительства (здание, строение, сооружение, строительство которых не завершено), существующими и строящимися</i>				
<i>№</i>	<i>Кадастровый номер</i>	<i>Наименование</i>	<i>Основные характеристики</i>	<i>Адрес</i>
<i>Пересечения линейного объекта с объектами капитального строительства, строительство которых запланировано в соответствии с ранее утвержденной документацией по планировке территории отсутствуют</i>				

7. Ведомость пересечений границ зон планируемого размещения линейного объекта (объектов) с объектами капитального строительства, строительство которых запланировано в соответствии с ранее утвержденной документацией по планировке территории

<i>Ведомость пересечений линейного объекта с объектами капитального строительства, строительство которых запланировано в соответствии с ранее утвержденной документацией по планировке территории</i>			
<i>№ п/п</i>	<i>Наименование объекта кап. строительства, строительство которых запланировано в соответствии с ДПТ</i>	<i>Кадастровый номер</i>	<i>Необходимость реконструкции (переноса, переустройства, переоборудования)</i>
<i>Пересечения линейного объекта с объектами капитального строительства, строительство которых запланировано в соответствии с ранее утвержденной документацией по планировке территории отсутствуют</i>			

М-Н подл. Подп. и дата. Взом. инв. П

Изм.	Кол.ч	Лист	№ док.	Подп.	Дата



ЮГА-134-2019-ЛО-ППТ

Лист

16

8. Ведомость пересечений границ зон планируемого размещения линейного объекта (объектов) с водными объектами (в том числе с водотоками, водоемами, болотами и т.д.)

Ведомость пересечений границ зон планируемого размещения линейного объекта с водными объектами			
№ п/п	Наименование/разновидность водного объекта	Кадастровый номер водного объекта	Необходимость реконструкции (переноса, переустройства, переоборудования)
Пересечения границ зон планируемого размещения линейных объектов с водными объектами отсутствуют			


9. Организация улично-дорожной сети и движения транспорта

В соответствии с Постановлением Правительства РФ № 564 от 12.05.2017 «Об утверждении положения о составе и содержании проектов планировки территории, предусматривающих размещение одного или нескольких линейных объектов» схема организации улично-дорожной сети и движения транспорта выполняется в случае подготовки проекта планировки территории, предусматривающего размещение автомобильных дорог и (или) железнодорожного транспорта.

Подготовка данной схемы в составе проекта планировки территории, разрабатываемого в отношении линейного объекта «Документация по планировке территории, в отношении земельного участка по улице им. Валерия Гассия, 4/7 в Карасунском внутригородском округе города Краснодара» не требуется.

10. Сведения о границах территорий объектов культурного наследия

В соответствии со ст.36 Федерального Закона от 25.06.2002 № 73-ФЗ «Об объектах культурного наследия (памятниках истории и культуры) народов Российской Федерации», проектирование и проведение земляных, строительных, мелиоративных, хозяйственных работ, работ по использованию лесов и иных работ осуществляются при отсутствии на данной территории объектов культурного наследия, включенных в реестр, выявленных объектов культурного наследия или объектов, обладающих признаками объекта культурного наследия.

М-Н подл.	Подп. и дата	Взам. инв. N					 ЮГ ГЕО АЛИАНС КОЛЛЕКТИВНО-АРХИТЕКТУРНО-КАДАСТРОВЫЕ ОБЪЕДИНЕНИЕ	ЮГА-134-2019-ЛО-ППТ	Лист
			Изм.	Кол.ч	Лист	№ док.			Подп.

Согласно генеральному плану муниципального образования г.Краснодар, утвержденному постановлением администрации муниципального образования город Краснодар от 26.01.2012 № 25 на данной территории объекты культурного наследия (памятники истории и культуры), а так же зоны их охраны не значатся, в соответствии с этим, графическая часть в составе раздела 2 «Материалы по обоснованию проекта планировки территории», а именно «Схема границ территории объектов культурного наследия» не предусмотрена.

ООО «АВА Девелопмент Плюс» уведомлен в том, что согласно письму Управления государственной охраны объектов культурного наследия Краснодарского края №78-19-13332/19 от 29.10.2019, в границах территории, в отношении которой разрабатывается документация по планировке территории, недостаточно изысканий (сплошной археологической разведки) на предмет выявления объектов культурного наследия в объемах, необходимых для разработки и реализации мероприятий по их сравнению (в соответствии с письмом ООО «АВА Девелопмент Плюс» № 25 от 25.11.2019).

В связи с чем на этапе проектирования и проведения землеустроительных, земляных, строительных, мелиоративных, хозяйственных и иных работ могут возникнуть дополнительные расходы на проведение сплошной археологической разведки.

11. Определение параметров планируемого строительства систем социального, транспортного обслуживания и инженерно-технического обеспечения, необходимых для развития территории, защиты территории от чрезвычайных ситуаций природного и техногенного характера, проведения мероприятий по гражданской обороне и обеспечению пожарной безопасности

11.1 Определение параметров планируемого строительства систем социального, транспортного обслуживания и инженерно-технического обеспечения, необходимых для развития территории

Документация по планировке территории линейного объекта «Документация по планировке территории, в отношении земельного участка по улице им. Валерия Гассия, 4/7 в Карасунском внутригородском округе города Краснодара» разрабатывается в целях установления границ зон планируемого размещения объектов капитального строительства, определения характеристик и очередности планируемого развития

М-Н подл. Подп. и дата. Взом. инв. N

Изм.	Кол.чч	Лист	№ док.	Подп.	Дата



ЮГА-134-2019-ЛО-ППТ

Лист

18

территории. Определение параметров планируемого строительства систем социального, транспортного обслуживания и инженерно-технического обеспечения, необходимых для развития территории не предусмотрено.

11.2 Защита территории от чрезвычайных ситуаций природного и техногенного характера

Чрезвычайная ситуация – это обстановка на определенной территории, сложившаяся в результате аварии, опасного природного явления, катастрофы, стихийного или иного бедствия, которые могут повлечь или повлекли за собой человеческие жертвы, ущерб здоровью людей или окружающей среде, значительные материальные потери и нарушение условий жизнедеятельности людей.

Предупреждение чрезвычайных ситуаций – это комплекс мероприятий, проводимых заблаговременно и направленных на максимально возможное уменьшение риска возникновения чрезвычайных ситуаций, а также на сохранение здоровья людей, снижение размеров ущерба окружающей среде и материальных потерь в случае их возникновения.

Чрезвычайные ситуации природного и техногенного характера подразделяются на:

- чрезвычайную ситуацию локального характера, в результате которой территория, на которой сложилась чрезвычайная ситуация и нарушены условия жизнедеятельности людей (далее – зона чрезвычайной ситуации), не выходит за пределы территории объекта, при этом количество людей, погибших или получивших ущерб здоровью (далее – количество пострадавших), составляет не более 10 человек либо размер ущерба окружающей природной среде и материальных потерь (далее – размер материального ущерба) составляет не более 100 тыс. рублей;
- чрезвычайную ситуацию муниципального характера, в результате которой зона чрезвычайной ситуации не выходит за пределы территории одного поселения или внутригородской территории города федерального значения, при этом количество пострадавших составляет не более 50 человек либо размер материального ущерба составляет не более 5 млн. рублей, а также данная чрезвычайная ситуация не может быть отнесена к чрезвычайной ситуации локального характера;
- чрезвычайную ситуацию межмуниципального характера, в результате которой зона чрезвычайной ситуации затрагивает территорию двух и более поселений, внутригородских территорий города федерального значения или межселенную территорию, при этом количество

пострадавших составляет не более 50 человек либо размер материального ущерба составляет не более 5 млн. рублей;

- чрезвычайную ситуацию регионального характера, в результате которой зона чрезвычайной ситуации не выходит за пределы территории одного субъекта Российской Федерации, при этом количество пострадавших составляет свыше 50 человек, но не более 500 человек либо размер материального ущерба составляет свыше 5 млн. рублей, но не более 500 млн. рублей;
- чрезвычайную ситуацию межрегионального характера, в результате которой зона чрезвычайной ситуации затрагивает территорию двух и более субъектов Российской Федерации, при этом количество пострадавших составляет свыше 50 человек, но не более 500 человек либо размер материального ущерба составляет свыше 5 млн. рублей, но не более 500 млн. рублей;
- чрезвычайную ситуацию федерального характера, в результате которой количество пострадавших составляет свыше 500 человек либо размер материального ущерба составляет свыше 500 млн. рублей.

В соответствии с ГОСТ Р 22.3.03-94 «Безопасность в чрезвычайных ситуациях. Защита населения. Основные положения» безопасность людей в ЧС должна обеспечиваться:

- снижением вероятности возникновения и уменьшением возможных масштабов источников природных, техногенных и военных ЧС;
- локализацией, блокированием, подавлением, сокращением времени существования, масштабов и ослабления действия поражающих факторов и источников ЧС;
- снижением опасности поражения людей в ЧС путем предъявления и реализации специальных требований к расселению людей, рациональному размещению потенциально опасных и иных производств, транспортных и прочих техногенно опасных и жизненно важных объектов и коммуникаций, созданию объектов с внутренне присущей безопасностью и средствами локализации и самоподавления аварий, а также путем рациональной планировки и застройки городов и других населенных пунктов, строительства специфически устойчивых в конкретных ЧС зданий и сооружений, принятия соответствующих объемно-планировочных и конструктивных решений;
- повышением устойчивости функционирования систем и объектов жизнеобеспечения и профилактикой нарушений их работы, могущих создать угрозу для жизни и здоровья людей;
- организацией и проведением защитных мероприятий в отношении населения и персонала аварийных и прочих объектов при возникновении, развитии и распространении поражающих воздействий

М-Н подл.	Взам. инв. N
	Подп. и дата

Изм.	Кол.ч	Лист	№ док.	Подп.	Дата



источников ЧС, а также осуществлением аварийно-спасательных и других неотложных работ по устранению непосредственной опасности для жизни и здоровья людей, восстановлению жизнеобеспечения населения на территориях, подвергшихся воздействию разрушительных и вредоносных сил природы и техногенных факторов;

- ликвидацией последствий и реабилитацией населения, территорий и окружающей среды, подвергшихся воздействию при ЧС. В соответствии со ст. 7 Федерального закона от 21.12.1994 №68-ФЗ "О защите населения и территорий от чрезвычайных ситуаций природного и техногенного характера", мероприятия, направленные на предупреждение чрезвычайных ситуаций, а также на максимально возможное снижение размеров ущерба и потерь в случае их возникновения, проводятся заблаговременно.

Планирование и осуществление мероприятий по защите населения и территорий от чрезвычайных ситуаций, проводятся с учетом экономических, природных и иных характеристик, особенностей территорий и степени реальной опасности возникновения чрезвычайных ситуаций.

Объем и содержание мероприятий, определяются исходя из принципа необходимой достаточности и максимально возможного использования имеющихся сил и средств, включая силы и средства гражданской обороны.

Ликвидация чрезвычайных ситуаций осуществляется силами и средствами организаций, органов местного самоуправления, органов исполнительной власти субъектов Российской Федерации, на территориях которых сложилась чрезвычайная ситуация. При недостаточности вышеуказанных сил и средств, привлекаются силы и средства федеральных органов исполнительной власти.

Согласно п.14 ст.48 ГК РФ проектная документация объектов использования атомной энергии (в том числе ядерных установок, пунктов хранения ядерных материалов и радиоактивных веществ, пунктов хранения радиоактивных отходов), опасных производственных объектов, определяемых в соответствии с законодательством Российской Федерации, особо опасных, технически сложных, уникальных объектов, объектов обороны и безопасности должна содержать перечень мероприятий по гражданской обороне, мероприятий по предупреждению чрезвычайных ситуаций природного и техногенного характера, мероприятий по противодействию терроризму.

Данный объект не относится к указанным в ст.48.1 Градостроительного кодекса, в связи с чем разработка раздела по гражданской обороне, мероприятий по предупреждению чрезвычайных ситуаций природного и техногенного характера, мероприятий по противодействию терроризму не требуется.

М-Н подл. Подп. и дата. Возм. инв. N

Изм.	Кол.чч	Лист	№ док.	Подп.	Дата



ЮГА-134-2019-ЛО-ППТ

Лист

21

11.3 Мероприятия по гражданской обороне и обеспечению пожарной безопасности

Задачи в области гражданской обороны и правовые основы их осуществления, полномочия органов государственной власти РФ, исполнительной власти ее субъектов, местного самоуправления, организаций, независимо от их организационно-правовых форм и форм собственности, а также силы и средства ГО определяет Федеральный закон «О гражданской обороне».

Инженерно-технические мероприятия гражданской обороны разрабатываются и проводятся заблаговременно, в мирное время, с целью снижения воздействия поражающих факторов оружия. Мероприятия, которые по своему характеру не могут быть осуществлены заблаговременно, проводятся в возможно короткие сроки в особый период.

В соответствии с постановлением Главы администрации Краснодарского края от 13 августа 1998 г. № 461 «О создании единой дежурно-диспетчерской службы в городах, районах Краснодарского края», в Краснодаре создана единая дежурно-диспетчерская служба (ЕДДС), предназначенная для повышения оперативности реагирования органов местного самоуправления и служб гражданской обороны на угрозу или возникновение ЧС мирного и военного характера, эффективности взаимодействия привлекаемых сил и средств постоянной готовности, слаженности их совместных действий.

Основные задачи ЕДДС:

- организовывать оповещение населения ГО и ЧС;
- оценивать обстановку, при необходимости готовить варианты возможных решений на совместные действия служб ГО и согласовывать их с руководством органов местного самоуправления, а при невозможности согласования – самостоятельно принимать решения и ставить задачи привлекаемым и непосредственно подчиненным силам и средствам, организовывать исполнение принятых решений и контролировать их выполнение (в рамках своих полномочий);
- обеспечивать информационно-техническое сопряжение служб ГО друг с другом органами местного самоуправления, а также с вышестоящими и взаимодействующими органами управления;
- контролировать экологическую, техногенную, инженерную и медицинскую обстановку, осуществлять сбор и обобщение данных о ЧС и принятых мерах, представлять их руководству органов местного самоуправления, подготавливать прогноз о развитии ЧС;
- после получения информации об угрозе или возникновении ЧС оперативно собирать данные об обстановке, определять ее масштабы и состав дежурной диспетчерской службы (ДДС), которые привлекаются для

М-Н подл.	Взам. инв. N
	Подп. и дата

Изм.	Кол.чч	Лист	№ док.	Подп.	Дата
------	--------	------	--------	-------	------



экстренного реагирования, доводить до них информацию о сложившейся обстановке и действия по ликвидации последствий ЧС;

- докладывать об угрозе или возникновении ЧС руководителям органов местного самоуправления, организовывать сбор и приведение в готовность необходимых руководящих органов управления, информировать вышестоящие и взаимодействующие органы управления, оповещать привлекаемые ДДС и силы постоянной готовности непосредственного подчинения (специальные спасательные подразделения – группы оперативного реагирования, поисково-спасательные отряды и др.

Ликвидация чрезвычайных ситуаций осуществляется силами и средствами организаций, органов местного самоуправления, органов исполнительной власти субъектов Российской Федерации, на территориях которых сложилась чрезвычайная ситуация. При недостаточности вышеуказанных сил и средств, привлекаются силы и средства федеральных органов исполнительной власти.

Согласно п.14 ст.48 ГрК РФ проектная документация объектов использования атомной энергии (в том числе ядерных установок, пунктов хранения ядерных материалов и радиоактивных веществ, пунктов хранения радиоактивных отходов), опасных производственных объектов, определяемых в соответствии с законодательством Российской Федерации, особо опасных, технически сложных, уникальных объектов, объектов обороны и безопасности должна содержать перечень мероприятий по гражданской обороне, мероприятий по предупреждению чрезвычайных ситуаций природного и техногенного характера, мероприятий по противодействию терроризму.

Данный объект не относится к указанным в ст.48.1 Градостроительного кодекса, в связи с чем разработка раздела по гражданской обороне, мероприятий по предупреждению чрезвычайных ситуаций природного и техногенного характера, мероприятий по противодействию терроризму не требуется.

Мероприятия по обеспечению пожарной безопасности не требуются, так как проектируемое берегоукрепительное сооружение не является пожаро-взрывоопасным.

12. Материалы и результаты инженерных изысканий

Документация по планировке территории линейного объекта «Документация по планировке территории, в отношении земельного участка по улице им. Валерия Гассия, 4/7 в Карасунском внутригородском округе города Краснодара» разработана на основании Постановления администрации муниципального образования город Краснодар № 5144 от

М-Н подл. Подп. и дата Взам. инв. N

Изм.	Кол.чч	Лист	№ док.	Подп.	Дата



10.07.2015г. «О разрешении подготовки документации по планировке территории в отношении земельного участка по улице им. Валерия Гассия, 4/7 в Карасунском внутригородском округе города Краснодара». В соответствии с требованиями главы V Градостроительного кодекса Российской Федерации от 29 декабря 2004 г. N 190-ФЗ (Редакция с изменениями №84 от 19.12.2016г.) выполнение материалов инженерных изысканий не предусмотрено.

№ п/п	подл.	Подп. и дата	Взам. инв. N

Изм.	Кол.ч	Лист	№ док.	Подп.	Дата



ЮГА-134-2019-ЛО-ППТ

Нормативные документы

В процессе разработки проекта использовались следующие материалы и нормативно – правовые документы:

Градостроительный кодекс РФ от 29.12.2004 г. №190-ФЗ;

Земельный кодекс РФ от 25.10.2001 г. №136-ФЗ;

Водный кодекс РФ от 03.06.2006 г. №74-ФЗ;

Лесной кодекс РФ от 04.12.2006 г. №200-ФЗ;

Схема территориального планирования Краснодарского края

Генеральный план муниципального образования город Краснодар, утвержденный решением городской Думы Краснодара от 26.01.2012 г. №25 п.15

СП 42.13330.2011 Градостроительство. Планировка и застройка городских и сельских поселений;

Федеральный закон "О промышленной безопасности опасных производственных объектов" от 21.07.97 №116-ФЗ в редакции Федерального закона №22-ФЗ от 04.03.2013 г.

СНиП 12-04-2002 «Безопасность труда в строительстве»;

СНиП 12-01-2004 «Организация строительства»;

Технический регламент о безопасности сетей газораспределения и газопотребления», утвержденный постановлением Правительства РФ от 29.10.2010г. №870.

СНKK 22-301-2000 «Строительство в сейсмических районах Краснодарского края»

Нормативы градостроительного проектирования Краснодарского края от 16 апреля 2015 года № 78;

Технический регламент о требованиях пожарной безопасности ФЗ РФ от 22 июня 2008 г. №123-ФЗ

СНиП 2.07.01-89* «Градостроительство. Планировка и застройка городских и сельских поселений»;

СанПиН 2.2.1/2.1.1.1200-03 «Санитарно-защитные зоны и санитарная классификация предприятий, сооружений и иных объектов»;

СНиП 3.02.01-87 «Земляные сооружения, основания и фундаменты»;

СНиП 12-04-2002 «Безопасность труда в строительстве»;

СНиП 12-01-2004 «Организация строительства»;

СП 58.13330.2012 «Гидротехнические сооружения. Основные положения»;

СНиП 2.06.01-86 «Гидротехнические сооружения. Основные положения проектирования»;

СНиП 3.07.01-85 «Гидротехнические сооружения речные»;

СНиП 3.07.02-87 «Гидротехнические морские и речные транспортные сооружения».

М-Н подл.	Подп. и дата	Взам. инв. N

Изм.	Кол.ч	Лист	№ док.	Подп.	Дата



Приложения



**ВЫПИСКА
ИЗ РЕЕСТРА ЧЛЕНОВ САМОРЕГУЛИРУЕМОЙ ОРГАНИЗАЦИИ**

21.10.2019

428

**Союз «Саморегулируемая организация «Краснодарские проектировщики»
Союз «СРО «Краснодарские проектировщики»**

Саморегулируемая организация, основанная на членстве лиц, осуществляющих
подготовку проектной документации
350000, Российская Федерация, Краснодарский край, г. Краснодар, ул. Кирова-Будённого, д. 131/119,
www.sro93.ru

Регистрационный номер в государственном реестре саморегулируемых организаций
СРО-П-156-06072010

выдана **Обществу с ограниченной ответственностью "ЮГ ГЕО Альянс"**

Наименование	Сведения
1. Сведения о члене саморегулируемой организации:	
1.1. Полное и (в случае, если имеется) сокращенное наименование юридического лица или фамилия, имя, (в случае, если имеется) отчество индивидуального предпринимателя	Общество с ограниченной ответственностью "ЮГ ГЕО Альянс" ООО "ЮГ ГЕО Альянс"
1.2. Идентификационный номер налогоплательщика (ИНН)	2311151140
1.3. Основной государственный регистрационный номер (ОГРН) или основной государственный номер индивидуального предпринимателя (ОГРНИП)	1122311012856
1.4. Адрес места нахождения юридического лица	350000, Краснодарский край, г. Краснодар, ул. им. 1 Мая, д. 184, литер А.
1.5. Место фактического осуществления деятельности (только для индивидуального предпринимателя)	
2. Сведения о членстве индивидуального предпринимателя или юридического лица в саморегулируемой организации	
2.1. Регистрационный номер члена в реестре членов саморегулируемой организации	292
2.2. Дата регистрации юридического лица или индивидуального предпринимателя в реестре членов саморегулируемой организации (число, месяц, год)	15.01.2018
2.3. Дата (число, месяц, год) и номер решения о приеме в члены саморегулируемой организации	15.01.2018 протокол Совета №471
2.4. Дата вступления в силу решения о приеме в члены	15.01.2018

1

Взам. инв. N

Подп. и дата

Ин-Н подл.

Изм.	Кол.ч	Лист	№ док.	Подп.	Дата



ЮГА-134-2019-ЛО-ППТ

Лист

26

саморегулируемой организации (число, месяц, год)		
2.5. Дата прекращения членства в саморегулируемой организации (число, месяц, год)		-
2.6. Основания прекращения членства в саморегулируемой организации		-
3. Сведения о наличии у члена саморегулируемой организации права выполнения работ:		
3.1. Дата, с которой член саморегулируемой организации имеет право выполнять инженерные изыскания, осуществлять подготовку проектной документации , строительство, реконструкцию, капитальный ремонт, снос объектов капитального строительства по договору подряда на выполнение инженерных изысканий, подготовку проектной документации , по договору строительного подряда, по договору подряда на осуществление сноса (нужное выделить):		
в отношении объектов капитального строительства (кроме особо опасных, технически сложных и уникальных объектов, объектов использования атомной энергии)	в отношении особо опасных, технически сложных и уникальных объектов капитального строительства (кроме объектов использования атомной энергии)	в отношении объектов использования атомной энергии
15.01.2018	-	-
3.2. Сведения об уровне ответственности члена саморегулируемой организации по обязательствам по договору подряда на выполнение инженерных изысканий, подготовку проектной документации , по договору строительного подряда, по договору подряда на осуществление сноса, и стоимости работ по одному договору, в соответствии с которым указанным членом внесен взнос в компенсационный фонд возмещения вреда (нужное выделить):		
а) первый	X	не превышает двадцать пять миллионов рублей
б) второй		не превышает пятьдесят миллионов рублей
в) третий		не превышает триста миллионов рублей
г) четвертый		составляет триста миллионов рублей и более
д) пятый*		-
е) простой*		-
*заполняется только для членов саморегулируемых организаций, основанных на членстве лиц, осуществляющих строительство		
3.3. Сведения об уровне ответственности члена саморегулируемой организации по обязательствам по договорам подряда на выполнение инженерных изысканий, подготовку проектной документации , по договорам строительного подряда, по договору подряда на осуществление сноса, заключаемым с использованием конкурентных способов заключения договоров и предельному размеру обязательств по таким договорам, в соответствии с которым указанным членом внесен взнос в компенсационный фонд обеспечения договорных обязательств (нужное выделить):		
а) первый	X	не превышает двадцать пять миллионов рублей
б) второй		не превышает пятьдесят миллионов рублей
в) третий		не превышает триста миллионов рублей
г) четвертый		составляет триста миллионов рублей и более
д) пятый*		-
*заполняется только для членов саморегулируемых организаций, основанных на членстве лиц, осуществляющих строительство		

2

М-Н подл. Подп. и дата Взам. инв. N

Изм.	Кол.ч	Лист	№ док.	Подп.	Дата



ЮГА-134-2019-ЛО-ППТ

Лист

27

4. Сведения о приостановлении права выполнять инженерные изыскания, осуществлять подготовку проектной документации, строительство, реконструкцию, капитальный ремонт объектов капитального строительства, снос объектов капитального строительства:

4.1. Дата, с которой приостановлено право выполнения работ (число, месяц, год)	-
4.2. Срок, на который приостановлено право выполнения работ*	-

* указываются сведения только в отношении действующей меры дисциплинарного воздействия

Исполнительный директор



(подпись)

Хот Алий Гиссович

№ п/п подл.	Подп. и дата	Взам. инв. №

Изм.	Кол.ч	Лист	№ док.	Подп.	Дата



УТВЕРЖДЕНА
Приказом Федеральной службы
по экологическому, технологическому
и атомному надзору
от «4» марта 2019г. №86

ВЫПИСКА ИЗ РЕЕСТРА ЧЛЕНОВ САМОРЕГУЛИРУЕМОЙ ОРГАНИЗАЦИИ

21.10.2019 г.
(дата)

№ 785
(номер)

Саморегулируемая организация Ассоциация «КубаньСтройИзыскания»
(полное и сокращенное наименование саморегулируемой организации)

Саморегулируемая организации, основанные на членстве лиц, выполняющих
инженерные изыскания
(вид саморегулируемой организации)

Российская Федерация, 350001, Краснодарский край, г. Краснодар,
ул. Маяковского, д. 123/ул. Кавказская, д. 152, www.kubstriz.ru, kubstriz@mail.ru
(адрес места нахождения саморегулируемой организации, адрес официального сайта в информационно-
телекоммуникационной сети "Интернет", адрес электронной почты)

СРО-И-006-09112009

(регистрационный номер записи в государственном реестре саморегулируемых организаций)

выдана Обществу с ограниченной ответственностью «ЮГ ГЕО Альянс»
(фамилия, имя, (в случае, если имеется) отчество заявителя - физического лица или полное наименование заявителя -
юридического лица)

Наименование	Сведения
1. Сведения о члене саморегулируемой организации:	
1.1. Полное и (в случае, если имеется) сокращенное наименование юридического лица или фамилия, имя, (в случае, если имеется) отчество индивидуального предпринимателя	Общество с ограниченной ответственностью «ЮГ ГЕО Альянс»
1.2. Идентификационный номер налогоплательщика (ИНН)	2311151140
1.3. Основной государственный регистрационный номер (ОГРН) или основной государственный регистрационный номер индивидуального предпринимателя (ОГРНИП)	1122311012856
1.4. Адрес места нахождения юридического лица	350000, Краснодарский край, г. Краснодар, ул. 1 Мая, 184, литер А
1.5. Место фактического осуществления деятельности (только для индивидуального предпринимателя)	
2. Сведения о членстве индивидуального предпринимателя или юридического лица в саморегулируемой организации:	
2.1. Регистрационный номер члена в реестре членов саморегулируемой организации	1302184
2.2. Дата регистрации юридического лица или индивидуального предпринимателя в реестре членов саморегулируемой организации (число, месяц, год)	19.02.2013г.
2.3. Дата (число, месяц, год) и номер решения о приеме в члены саморегулируемой организации	19.02.2013г. Протокол №07
2.4. Дата вступления в силу решения о приеме в члены саморегулируемой организации (число, месяц, год)	19.02.2013г.
2.5. Дата прекращения членства в саморегулируемой организации (число, месяц, год)	-
2.6. Основания прекращения членства в саморегулируемой организации	-

М-И-И подл. Подр. и дата Взам. инб. И

Изм.	Кол.ч	Лист	№ док.	Подп.	Дата



ЮГА-134-2019-ЛО-ППТ

Лист
29

3. Сведения о наличии у члена саморегулируемой организации права выполнения работ:

3.1. Дата, с которой член саморегулируемой организации имеет право выполнять **инженерные изыскания**, осуществлять подготовку проектной документации, строительство, реконструкцию, капитальный ремонт, снос объектов капитального строительства по договору подряда на **выполнение инженерных изысканий**, подготовку проектной документации, по договору строительного подряда, по договору подряда на осуществление сноса:

в отношении объектов капитального строительства (кроме особо опасных, технически сложных и уникальных объектов, объектов использования атомной энергии)	в отношении особо опасных, технически сложных и уникальных объектов капитального строительства (кроме объектов использования атомной энергии)	в отношении объектов использования атомной энергии
26.02.2013г.	-	-

3.2. Сведения об уровне ответственности члена саморегулируемой организации по обязательствам по договору подряда на **выполнение инженерных изысканий**, подготовку проектной документации, по договору строительного подряда, по договору подряда на осуществление сноса, и стоимости работ по одному договору, в соответствии с которым указанным членом внесен взнос в компенсационный фонд возмещения вреда:

а) первый	V	25 000 000 (Двадцать пять миллионов) рублей
б) второй		
в) третий		
г) четвертый		
д) пятый *		
е) простой *		в случае если член саморегулируемой организации осуществляет только снос объекта капитального строительства, не связанный со строительством, реконструкцией объекта капитального строительства

* заполняется только для членов саморегулируемых организаций, основанных на членстве лиц, осуществляющих строительство

3.3. Сведения об уровне ответственности члена саморегулируемой организации по обязательствам по договору подряда на **выполнение инженерных изысканий**, подготовку проектной документации, по договору строительного подряда, по договору подряда на осуществление сноса, заключенным с использованием конкурентных способов заключения договоров, и предельному размеру обязательств по таким договорам, в соответствии с которым указанным членом внесен взнос в компенсационный фонд обеспечения договорных обязательств:

а) первый	V	25 000 000 (Двадцать пять миллионов) рублей
б) второй		
в) третий		
г) четвертый		
д) пятый *		

*заполняется только для членов саморегулируемых организаций, основанных на членстве лиц, осуществляющих строительство

Сведения о приостановлении права выполнять инженерные изыскания, осуществлять подготовку проектной документации, строительство, реконструкцию, капитальный ремонт, снос объектов капитального строительства:

4.1. Дата, с которой приостановлено право выполнения работ (число, месяц, год)	-
4.2. Срок, на который приостановлено право выполнения работ*	-

* указываются сведения только в отношении члена организации в случае применения меры дисциплинарного воздействия

Генеральный директор

(должность уполномоченного лица)
М.П.



(подпись)

Т.П. Хлебникова

(инициалы, фамилия)

Взам. инв. N

Подп. и дата

Ин-Н подл.



ЮГА-134-2019-ЛО-ППТ

Изм. Кол.чч Лист № док. Подп. Дата

Лист

30



8 800 755 00 01
8 495 739 01 01

Договор № 2022202-0843122/17 СРО
страхования гражданской ответственности
за причинение вреда вследствие недостатков работ,
которые оказывают влияние на безопасность объектов капитального строительства

«16» октября 2017 г.

г. Санкт-Петербург

Следующие объекты, условия и формы страхования составляют неотъемлемую часть настоящего Договора:

СТРАХОВАТЕЛЬ:	Общество с ограниченной ответственностью «ЮГ ГЕО Альянс» Место нахождения: 350000, Россия, Краснодарский край, г. Краснодар, ул. им. 1 Мая дом 184 литер А Почтовый адрес: 350000, Россия, Краснодарский край, г. Краснодар, ул. Аэродромная, 19 ОГРН 1122311012856 ИНН 2311151140, КПП 231101001 р/с 40702810947300000189 в Филиале "ЮЖНЫЙ" ПАО " БАНК УРАЛСИБ" г. Краснодар к/с 30101810400000000700, БИК 040349700
СТРАХОВЩИК:	ООО «СК «Согласие» Северо-Западный окружной филиал Место нахождения: 197374, г. Санкт-Петербург, Торфяная дорога д.7, бизнес-центр «Гулдвер 2» Почтовый адрес: 197374, г. Санкт-Петербург, Торфяная дорога д.7, бизнес-центр «Гулдвер 2» Р/С 40701810980000000034 в Филиале ОПЕРУ ОАО Банк ВТБ в Санкт-Петербурге г. Санкт-Петербург БИК 044030704, К/С 30101810200000000704, ИНН 7706196090, КПП 783543001. Телефон: (812) 326-13-06
ПРЕДМЕТ ДОГОВОРА:	По настоящему Договору Страховщик обязуется за обусловленную Договором плату (страховую премию) при наступлении предусмотренного настоящим Договором события (страхового случая) выплатить страховое возмещение в пределах установленных настоящим Договором страховых сумм и лимитов возмещения.
ВЫГОДПРИБРЕТАТЕЛИ (ТРЕТЬИ ЛИЦА):	Настоящий Договор заключен в пользу лиц, которым может быть причинен вред (убытки), включая регредентов, возместившие потерпевшим причиненный вред в соответствии с действующим законодательством (далее – Третьи лица, Выгодоприобретатели). «Регредент» - это собственники зданий, сооружений, концессионеры, застройщики, и иные лица, возместившие в соответствии с законодательством Российской Федерации потерпевшим вред, причиненный вследствие разрушения, повреждения здания, сооружения либо части здания или сооружения, объекта незавершенного строительства, нарушения требований безопасности при строительстве объекта капитального строительства, требований к обеспечению безопасной эксплуатации здания, сооружения, и выплатившие компенсации сверх возмещения вреда в соответствии со статьей 60 Градостроительного кодекса РФ, имеющие право обратного требования (регресса) в размере возмещенного ими вреда и выплаты компенсации сверх возмещения вреда к Страхователю, выполнявшему соответствующие работы. Под иными лицами могут пониматься Лица, несущие солидарную ответственность, страховщики, застрахованные ответственность регредентов либо лиц, несущих солидарную ответственность.
УСЛОВИЯ СТРАХОВАНИЯ:	Настоящий Договор заключен на основании Заявления Страхователя от «16» октября 2017г. (Приложение № 2 к настоящему Договору), и действует в соответствии с Правилами страхования гражданской ответственности за причинение вреда вследствие недостатков работ, которые оказывают влияние на безопасность объектов капитального строительства ООО «СК «Согласия» от «20» июля 2017г. (далее по тексту - Правила страхования) и в соответствии с Дополнительными условиями № 1 (Приложение № 1 к Правилам страхования), Дополнительными условиями № 2 (Приложение № 2 к Правилам страхования) Правила страхования, Дополнительные условия № 1 и Дополнительные условия № 2 являются Приложением № 1 к настоящему Договору. В случае, если между положениями настоящего Договора и Правилами страхования имеются разногласия, то преимущество имеют положения настоящего Договора.
ОБЪЕКТ СТРАХОВАНИЯ:	Объектом страхования являются не противоречащие законодательству Российской Федерации имущественные интересы Страхователя, связанные: 1. с его обязанностью возместить вред, причиненный жизни и/или здоровью физических лиц, имуществу физических и/или юридических лиц, государственному и/или муниципальному имуществу, окружающей среде, жизни и здоровью животных и растений, объектам культурного наследия (памятникам истории и культуры) народов Российской Федерации вследствие недостатков работ при осуществлении Застрахованной деятельности; 2. с его обязанностью удовлетворить предъявленные в порядке регресса обоснованные требования о возмещении расходов регредентов, связанных с возмещением ими вреда, причиненного жизни, здоровью или имуществу физического лица, имуществу юридического лица в результате разрушения, повреждения здания, сооружения либо части здания или сооружения, объекта незавершенного строительства, нарушения требований безопасности при строительстве объекта капитального строительства, требований к обеспечению безопасной эксплуатации здания, сооружения вследствие недостатков работ, при осуществлении Застрахованной деятельности и/или осуществлением в связи с этим компенсационной выплаты в размере, установленном частью 1 статьи 60 Градостроительного кодекса РФ; 3. с его обязанностью удовлетворить предъявленные в порядке регресса обоснованные требования о возмещении расходов регредентов, связанных с возмещением ими вреда, причиненного вследствие разрушения, повреждения многоквартирного дома, части такого дома, если указанный вред причинен вследствие недостатков работ, при осуществлении Застрахованной деятельности. Дополнительно Страховщик возмещает следующие расходы на защиту: - необходимые и целесообразные расходы Страхователя по предварительному выяснению обстоятельств наступления страхового случая и степени виновности Страхователя; - необходимые и целесообразные судебные расходы Страхователя по ведению дел по страховым случаям, исключая оплату госпошлины.
СТРАХОВОЙ СЛУЧАЙ:	По настоящему Договору в пределах срока, когда действует страхование, устанавливается Основной и Дополнительный сроки страхования согласно разделу «ПЕРИОД СТРАХОВАНИЯ (СРОК ДЕЙСТВИЯ ДОГОВОРА)» настоящего Договора. - « основной срок страхования » означает отрезок времени в пределах срока действия договора страхования, в течение которого страхование распространяется на страховые случаи из числа указанных в п. 1.1. настоящего раздела Договора; - « дополнительный срок страхования » означает отрезок времени в пределах срока действия договора страхования, в течение которого страхование распространяется на следующие страховые случаи, указанные в п. 1.2. настоящего раздела Договора. 1.1. Страховым случаем в течение «Основного срока страхования» является:

ООО «СК «Согласие», Лицензия ЦБ РФ от 25.05.2015. СИ № 1307, СЛ № 1307, ОС № 1307-03, ОС № 1307-04, ОС № 1307-05, ПС № 1307

Взам. инв. №

Подп. и дата

И-Н подл.

Изм.	Кол.ч	Лист	№ док.	Подп.	Дата



ЮГА-134-2019-ЛО-ППТ

Лист

31



8 800 755 00 01
8 495 739 01 01

1.1.1. Факт возникновения обязанности Страхователя (Лица, ответственность которого застрахована) возместить вред, причиненный жизни или здоровью физических лиц, имуществу физических или юридических лиц, государственному или муниципальному имуществу, окружающей среде, жизни или здоровью животных и растений, объектам культурного наследия (памятникам истории и культуры) народов Российской Федерации вследствие недостатков работ Страхователя (Лицом, ответственность которого застрахована) при осуществлении Застрахованной деятельности, с учетом положений (п. 4.4.1. Правил страхования).

1.1.2. Факт возникновения обязанности Страхователя удовлетворить предъявленные в порядке регресса обоснованные требования о возмещении расходов регредентов, связанных с возмещением ими вреда, причиненного жизни, здоровью или имуществу физического лица, имуществу юридического лица в результате разрушения, повреждения здания, сооружения либо части здания или сооружения, объекта незавершенного строительства, нарушения требований безопасности при строительстве объекта капитального строительства, требований к обеспечению безопасной эксплуатации здания, сооружения вследствие недостатков работ при осуществлении Страхователем Застрахованной деятельности и/или осуществлением в связи с этим компенсационной выплаты в размере, установленном частью 1 статьи 60 Градостроительного кодекса РФ (п. 3.2.1. Дополнительных условий страхования № 2 приложение № 2 к Правилам страхования).

1.1.3. Факт возникновения обязанности Страхователя удовлетворить предъявленные в порядке регресса обоснованные требования о возмещении расходов регредентов, связанных с возмещением ими вреда, причиненного вследствие разрушения, повреждения многоквартирного дома, части такого дома, если указанный вред причинен вследствие недостатков работ, допущенных при осуществлении Застрахованной деятельности (п. 3.2.2. Дополнительных условий страхования № 2 приложение № 2 к Правилам страхования).

1.2. Страховым случаем в течение «Дополнительного срока страхования» является:
1.2.1. Факт возникновения обязанности Страхователя возместить вред, причиненный жизни или здоровью физических лиц, имуществу физических или юридических лиц, государственному или муниципальному имуществу, окружающей среде, жизни или здоровью животных и растений, объектам культурного наследия (памятникам истории и культуры) народов Российской Федерации вследствие недостатков работ, которые выполняются Страхователем (Лицом, ответственность которого застрахована), допущенных в течение Основного срока страхования (п. 3.2.1. Дополнительных условий страхования № 1 приложение № 1 к Правилам страхования).

1.2.2. Факт возникновения обязанности Страхователя удовлетворить предъявленные в порядке регресса обоснованные требования о возмещении расходов регредентов, связанных с возмещением ими вреда, причиненного жизни, здоровью или имуществу физического лица, имуществу юридического лица в результате разрушения, повреждения здания, сооружения либо части здания или сооружения, объекта незавершенного строительства, нарушения требований безопасности при строительстве объекта капитального строительства, требований к обеспечению безопасной эксплуатации здания, сооружения вследствие недостатков работ, при осуществлении Страхователем Застрахованной деятельности и/или осуществлением в связи с этим компенсационной выплаты в размере, установленном частью 1 статьи 60 Градостроительного кодекса РФ, допущенных в течение Основного срока страхования (п. 3.2.5. Дополнительных условий страхования № 1 приложение № 1 к Правилам страхования).

1.2.3. Факт возникновения обязанности Страхователя удовлетворить предъявленные в порядке регресса обоснованные требования о возмещении расходов регредентов, связанных с возмещением ими вреда, причиненного вследствие разрушения, повреждения многоквартирного дома, части такого дома, если указанный вред причинен вследствие недостатков работ, допущенных при осуществлении Застрахованной деятельности, в течение Основного срока страхования (п. 3.2.7. Дополнительных условий страхования № 1 приложение № 1 к Правилам страхования).

При этом моментом наступления страхового случая считается момент времени, когда был причинен вред Третьим лицам.

Под Требованием о возмещении вреда в целях настоящего Договора понимается:

- любая письменная претензия, требование о возмещении вреда, исковое заявление, поданные Третьими лицами против Страхователя в связи с осуществлением им Застрахованной деятельности;
- регрессные требования о возмещении убытков, причиненных Третьим лицам и имеющим право обратного требования в соответствии с законодательством Российской Федерации к Страхователю вследствие недостатков работ, допущенных им при осуществлении Застрахованной деятельности;
- любое обстоятельство, о котором стало известно Страхователю и которое впоследствии может привести к предъявлению письменных претензий, требований о возмещении вреда, исковых заявлений и регрессных требований о возмещении убытков. Указанное обстоятельство рассматривается в качестве Требования только в случае, если Страхователь в своем письменном уведомлении Страховщику точно сформулирует, почему предъявление Требования может вытекать из данного обстоятельства и от кого такие претензии могут последовать.

ЗАСТРАХОВАННАЯ ДЕЯТЕЛЬНОСТЬ:

В целях настоящего Договора страхования застрахованной деятельностью является выполнение Страхователем (Застрахованным лицом) работ по договорам о подготовке проектной документации для объектов капитального строительства в соответствии с законодательством РФ в период его членства в СРО (далее по тексту – СРО), указанному в Заявлении (Приложение №2 к настоящему договору).

Указанные работы Страхователь имеет право проводить в отношении особо опасных, технически сложных и уникальных объектов капитального строительства.

При этом страховая защита по настоящему Договору распространяется на случаи причинения вреда, имевшие место в течение Периода страхования и ставшие следствием осуществления Страхователем:

- работ по договорам о подготовке проектной документации для объектов капитального строительства, на которые им были получены в установленном порядке Свидетельства о допуске к работам, выданные СРО, если получение такого Свидетельства на момент выполнения работ требовалось в соответствии с законодательством РФ, при условии, что недостаток таких работ был совершен в течение Ретроактивного периода, установленного по настоящему Договору, но не позднее 30.06.2017г. (включительно);
- работ по договорам о подготовке проектной документации для объектов капитального строительства в соответствии с законодательством РФ, при условии, что недостаток таких работ был совершен после 01.07.2017г. (включительно).

ИСКЛЮЧЕНИЯ:

1. Страховщик освобождается от обязанности по выплате страхового возмещения в случаях причинения вреда вследствие:

- военных действий, маневров или иных военных мероприятий;
- событий, связанных с воздействием ядерного взрыва, радиации или радиоактивного заражения;
- гражданской войны, народных волнений или забастовок;
- изъятия, конфискации, реквизиции, ареста, повреждения или уничтожения объекта капитального строительства или иного имущества физических и юридических лиц по распоряжению государственных органов или иных органов власти;
- воздействия асбестовой пыли, асбеста, диэтилстирола, диоксида, мочевиного формальдегида или их компонентов, плесени, грибка.

2. Не являются страховым случаем события:

- если вред причинен вследствие повреждения, уничтожения или порчи имущества, которое Страхователь, взял в аренду, прокат, лизинг или в залог, либо принял на хранение по договору или в качестве дополнительной услуги;
- если вред причинен вследствие неплатежеспособности или банкротства Страхователя;
- если причинение вреда третьим лицам произошло вследствие террористических действий или актов;
- если причинение вреда третьим лицам произошло вследствие неисполнения или ненадлежащего исполнения договора Страхователем (в том числе в связи с нарушением сроков контрактных работ);
- если причинение вреда третьим лицам произошло при осуществлении Страхователем, эксплуатации автомобилей,

ООО «СК «Согласие», Лицензия ЦБ РФ от 25.05.2015г. СЧ № 1307, СЛ № 1307, ОС № 1307-03, ОС № 1307-04, ОС № 1307-05, ГС № 1307

Взам. инв. №
Погр. и дата
М-Н подл.

Изм.	Кол.ч	Лист	№ док.	Подп.	Дата



ЮГА-134-2019-ЛО-ППТ



8 800 755 00 01
8 495 739 01 01

предназначенных для движения по дорогам общего пользования и с эксплуатацией воздушных и водных судов, железнодорожного транспорта;

- если причинение вреда третьим лицам произошло вследствие опасных природных явлений (стихийных явлений);
- если причинение вреда третьим лицам произошло вследствие их умышленных действий;
- если причинение вреда третьим лицам произошло в связи с недостатками работ и фактами причинения вреда (далее - страховые события), которые на дату начала действия договора страхования были известны Страхователю, или Страхователь, должен (должно) был(-о) предвидеть, что такие страховые события могут привести к предъявлению в их адрес искового требования;
- если причинение вреда произошло в результате выполнения работ, на которые Страхователь не имеет допуска согласно Свидетельства о допуске (если наличие такого свидетельства требовалось по Закону);
- если причинение вреда третьим лицам произошло при выполнении застрахованной деятельности Страхователем, не являющимся на момент причинения вреда действующим членом СРО;
- если причинение вреда третьим лицам произошло вследствие чрезвычайного и непредотвратимого при данных условиях обстоятельства (непреодолимой силы).

3. Страховщик освобождается от возмещения расходов, связанных непосредственно с восстановлением поврежденного (погибшего) объекта капитального строительства (не покрывается ущерб, причиненный в результате повреждения, уничтожения, разрушения, порчи самого объекта капитального строительства, являющегося предметом договора строительного подряда; строительным материалам, конструкциям, монтируемому оборудованию и т.п., являющихся частью объекта капитального строительства или находящихся на строительной площадке в целях их последующего использования для строительства, реконструкции, капитального ремонта объекта капитального строительства; зданиям, строениям, сооружениям, которые являются полностью или в части результатом осуществляемых лицом, ответственность которого застрахована, строительных работ, либо частям таких зданий, строений, сооружений; оборудованию, оснастке строительной или монтажной площадки, используемых для производства строительных работ, относящихся к Застрахованной деятельности).

4. Страховая защита не распространяется на любого рода косвенные убытки физических и юридических лиц (в том числе: неполученные доходы (упущенная выгода); убытки, вызванные фактической или предполагаемой клеветой или иными дискредитирующими, порочащими материалами; убытки, вызванные действительными или предполагаемыми фактами недобросовестной конкуренции, действительными или предполагаемыми нарушениями патентного или авторского права). Указанный перечень исключений является исчерпывающим. В случае, если указанные исключения из страхового покрытия не соответствуют Правилам страхования, то преобладающую силу имеют положения настоящего Договора.

ПЕРИОД СТРАХОВАНИЯ (СРОК ДЕЙСТВИЯ ДОГОВОРА): Договор страхования заключен на срок 4 года с 00 ч. 00 мин. «16» октября 2017 г. по 24 ч. 00 мин. «15» октября 2021г., в том числе:

Основной срок страхования – 1 год с 00 ч. 00 мин. «16» октября 2017г. по 24ч. 00 мин. «15» октября 2018г. |
Дополнительный срок страхования – 3 года с 00 ч. 00 мин. «16» октября 2018г. по 24 ч. 00 мин. «15» октября 2021г.

РЕТРОАКТИВНЫЙ ПЕРИОД: Страхование, обусловленное пунктом 1.1. раздела «СТРАХОВОЙ СЛУЧАЙ» настоящего Договора распространяется на недостатки, имевшие место с даты получения Страхователем первого Свидетельства о допуске к работам, которые оказывают влияние на безопасность объектов капитального строительства, выданного СРО (если на момент вступления Свидетельство требовалось в соответствии с законодательством РФ) или с даты начала членства в СРО), и непосредственно проявившиеся (и требование о возмещении вреда и/или требование о возмещении убытков, предъявленное в порядке регресса от регредентов предъявлено) в течение Основного срока страхования.

СТРАХОВАЯ СУММА: Страховая сумма по настоящему Договору в отношении возмещения вреда, причиненного Третьим лицам, устанавливается в размере **5 000 000,00 (Пять миллионов) рублей**.
Лимит возмещения в отношении расходов на защиту устанавливается в размере 10% (Десять процентов) от Страховой суммы указанной в настоящем разделе.

СТРАХОВАЯ ПРЕМИЯ: Страховая премия по настоящему Договору составляет **9 000,00 (Девять тысяч рублей)** за период страхования.
Оплата страховой премии производится единовременным платежом в соответствии с выставленным счетом в срок по **21 октября 2017г.**

Договор вступает в силу с момента подписания обеими сторонами, при условии оплаты страховой премии в сроки, предусмотренные настоящим разделом Договора страхования.

ТЕРРИТОРИЯ СТРАХОВАНИЯ: Российская Федерация.

РАЗМЕР СТРАХОВОЙ ВЫПЛАТЫ:

1. Размер страховой выплаты по настоящему Договору включает в себя:
 - 1.1. Возмещение вреда, причиненного жизни или здоровью физических лиц, определенного в соответствии с законодательством Российской Федерации, а также возмещение компенсаций сверх причинения вреда в размере и порядке, предусмотренном статьей 60 Градостроительного Кодекса РФ;
 - 1.2. Возмещение реального ущерба, возникшего в результате повреждения, полной или конструктивной гибели имущества (вещей) Третьих лиц, которое включает:
 - действительную стоимость погибшего имущества на день причинения вреда за вычетом стоимости остатков, пригодных для дальнейшего использования – в случае полной гибели (утраты) имущества;
 - расходы по ремонту (восстановлению) поврежденного имущества. В расходы по ремонту (восстановлению) включаются необходимые и целесообразные затраты на приобретение материалов, запасных частей и оплата работ по ремонту (восстановлению) – при повреждении имущества;
 - расходы по утилизации погибшего имущества, если утилизация должна быть произведена в соответствии с требованиями законодательства Российской Федерации – в пределах 10% от действительной стоимости имущества на день причинения вреда;
 - 1.3. Вред окружающей среде, который определяется в соответствии с утвержденными в установленном законодательством Российской Федерации порядке таксами и методиками исчисления размера вреда окружающей среде, а при их отсутствии – исходя из фактических затрат на восстановление нарушенного состояния окружающей среды, с учетом понесенных убытков, размер которых определяется судом, однако исключая упущенную выгоду;
 - 1.4. Убытки (расходы), причиненные (возникшие) собственнику здания, сооружения, концессионеру, застройщику, техническому заказчику, в размере возмещенного ими Третьим лицам в соответствии с законодательством Российской Федерации причиненного вреда и выплаченной компенсации сверх возмещения вреда в соответствии со статьей 60 Градостроительного Кодекса Российской Федерации
 - 1.5. Размер убытков определяется в соответствии с положениями Раздела 11 Правил страхования;
 - 1.6. Расходы Страхователя, произведенные в целях уменьшения убытков, если такие расходы были произведены для выполнения указаний Страховщика, такие расходы должны быть возмещены Страховщиком, даже если соответствующие меры оказались безуспешными;
- Согласованные со Страховщиком расходы Страхователя на защиту, размер которых определяется разделом «Страховая сумма» настоящего Договора.
2. В случае, когда с предварительного письменного согласия Страховщика и в согласованном со Страховщиком размере или

ООО «СК «Согласие», Лицензия ЦБ РФ от 25.05.2015. СИ № 1307, СЛ № 1307, ОС № 1307-03, ОС № 1307-04, ОС № 1307-05, ПС № 1307

№ и дата подл., Подп. и дата, Возм. инв. и

Изм.	Кол.ч	Лист	№ док.	Подп.	Дата



ЮГА-134-2019-ЛО-ППТ



8 800 755 00 01
8 495 739 01 01

по судебному решению Страхователь самостоятельно компенсировал причиненный вред. Страховщик обязан выплатить страховое возмещение Страхователю после предоставления последним, в дополнение к иным необходимым документам, документального подтверждения о выплате Выгодоприобретателю возмещения и его размере.

3. В случае, когда следующие лица:

а) саморегулируемая организация, если Страхователь, на момент выполнения работ имел свидетельство о допуске к таким работам, выданное этой саморегулируемой организацией или Национальное объединение саморегулируемых организаций соответствующего вида в случае исключения сведений об этой саморегулируемой организации из государственного реестра саморегулируемых организаций в пределах средств компенсационного фонда этой саморегулируемой организации, зачисленных на счет такого Национального объединения;

б) Российская Федерация или субъект Российской Федерации, если вред причинен в результате несоответствия построенного, реконструированного объекта капитального строительства и (или) работ, выполненных в процессе строительства, реконструкции объекта капитального строительства, требованиям технических регламентов и (или) проектной документации и имеется положительное заключение органа государственного строительного надзора или организация, которая провела государственную/негосударственную экспертизу проектной документации / инженерных изысканий;

компенсировали по предъявленным к ним регрессным требованиям о возмещении убытков, причиненных Третьим лицам, которые имеют право обратного требования в соответствии с законодательством Российской Федерации к Страхователю или вышеуказанным лицам, то Страховщик обязан выплатить страховое возмещение указанному в п.п. а – б настоящего пункта лицу в размере, не превышающим размеры, указанные в разделе «Страховая сумма» с учетом положений п.1. настоящей главы.

4. Выгодоприобретатель или иные лица, которые, могут являться получателями страхового возмещения по настоящему Договору, вправе предъявить непосредственно Страховщику требование о возмещении вреда (убытков) в пределах страховой суммы. В этом случае на лице, предъявившем требование о возмещении вреда (убытков), если он намерен воспользоваться своим правом на получение страхового возмещения, лежат все обязанности по информированию Страховщика и предоставлению ему всех необходимых документов для выплаты страхового возмещения, указанных в настоящем Договоре.

5. Страховщик производит страховую выплату в порядке, предусмотренном Правилами страхования, в течение 10 (десяти) рабочих с момента получения страховщиком письменного уведомления о причинении ущерба третьим лицам, всех документов, необходимых для установления обстоятельств, причин и размера вреда, причиненного вследствие недостатков работ, влияющих на безопасность объектов капитального строительства, а также составления страхового акта.

6. В случае, если возмещению подлежит вред, причиненный жизни и здоровью работников Страхователя, выплата страхового возмещения производится в части, превышающей обеспечение по Федеральному Закону №125-ФЗ от 24.08.1998г. «Об обязательном социальном страховании от несчастных случаев на производстве и профессиональных заболеваний».

ПРАВА И ОБЯЗАННОСТИ СТОРОН:

Права и обязанности Страхователя и Страховщика указаны в Правилах страхования.

Порядок взаимодействия Страхователя и Страховщика при наступлении событий, имеющих признаки страхового случая, указан в разделе 10 Правил страхования. Страхователь направляет уведомление о причинении вреда третьим лицам или о предъявлении ему претензии о возмещении вреда на электронный адрес Страховщика ubitok@soglasie.ru.

ПРОЧИЕ УСЛОВИЯ:

1. Настоящий Договор составлен на русском языке в трех экземплярах, имеющих равную юридическую силу, из которых один предназначается Страховщику второй – Саморегулируемой организации, третий – Страхователю.

2. Любые изменения и дополнения к настоящему Договору оформляются в виде дополнительных соглашений в простой письменной форме и составляют его неотъемлемую часть.

3. К настоящему Договору прилагаются и являются его неотъемлемой частью Правила страхования.

УВЕДОМЛЕНИЯ:

Все уведомления и сообщения, направляемые в соответствии с настоящим Договором или в связи с ним, должны быть в письменной форме и будут считаться переданными надлежащим образом, если они переданы любым из следующих способов: факсом, заказным письмом или доставлены лично и вручены под расписку уполномоченным представителям сторон настоящего Договора. Все соответствующие координаты указаны в реквизитах сторон.

ПОРЯДОК РАЗРЕШЕНИЯ СПОРОВ

Споры, возникающие при исполнении условий по настоящему Договору, разрешаются в процессе переговоров. В случае, если Стороны не пришли к соглашению, все споры или разногласия, которые могут возникнуть из настоящего Договора или в связи с ним, подлежат рассмотрению в Арбитражном суде г. Москвы.

ПРИЛОЖЕНИЯ:

1. Приложение 1. Правила страхования гражданской ответственности за причинение вреда вследствие недостатков работ, которые оказывают влияние на безопасность объектов капитального строительства ООО «СК «Согласие» от 20.07.2017г., Дополнительные условия № 1 и Дополнительные условия № 2 к Правилам страхования.
2. Приложение 2. Заявление на страховании.

СТРАХОВАТЕЛЬ:

С условиями страхования ознакомлен и согласен. Экземпляр настоящего Договора, Правил страхования, Дополнительных условий №1 и Дополнительных условий №2 получил. Подписывая настоящий Договор, Страхователь подтверждает, что условия страхования, изложенные в настоящем Договоре, Правилах страхования и Дополнительных условиях № 1 и №2 ему разъяснены и понятны; с полномочиями представителя Страховщика ознакомлен.
Общество с ограниченной ответственностью «ЮГ ГЕО Альянс»
Место нахождения: 350000, Россия, Краснодарский край, г. Краснодар, ул. им. 1 Мая дом 184 литер А
Почтовый адрес: 350000, Россия, Краснодарский край, г. Краснодар, ул. Аэродромная, 19
ОГРН 1122311012856
ИНН 2311151140, КПП 231101001
р/с 4070281094730000189 в Филиале «ЮЖНЫЙ» ПАО " БАНК УРАЛСИБ" г. Краснодар
к/с 30101810400000000700, БИК 040349700

СТРАХОВЩИК:

ООО «СК «Согласие»
Северо-Западный окружной филиал
Место нахождения: 197374, г. Санкт-Петербург, Торфяная дорога д.7, бизнес-центр «Гулливер 2»
Почтовый адрес: 197374, г. Санкт-Петербург, Торфяная дорога д.7, бизнес-центр «Гулливер 2»
Р/С 40701810980000000034
в Филиале ОПЕРУ ОАО Банк ВТБ в Санкт-Петербурге г. Санкт-Петербург
БИК 044030704, К/С 30101810200000000704,
ИНН 7706196090, КПП 783543001,
Телефон: (812) 326-13-06

Генеральный директор

Захаров Е.В./



Начальник управления страхования имущества и ответственности

Михайлова Л.С./



ООО «СК «Согласие», Лицензия ЦБ РФ от 25.05.2015: СИ № 1307, СЛ № 1307, ОС № 1307-03, ОС № 1307-04, ОС № 1307-05, ОС № 1307

М-Н подл. Подп. и дата. Взам. инв. N

Изм.	Кол.чч	Лист	№ док.	Подп.	Дата



ЮГА-134-2019-ЛО-ППТ



АДМИНИСТРАЦИЯ МУНИЦИПАЛЬНОГО ОБРАЗОВАНИЯ
ГОРОД КРАСНОДАР

ПОСТАНОВЛЕНИЕ

10.07.2015

№ 5144

г. Краснодар

О разрешении подготовки документации по планировке территории,
в отношении земельного участка по улице им. Валерия Гассия, 4/7
в Карасунском внутригородском округе города Краснодара

В соответствии со статьями 42, 46 Градостроительного кодекса Российской Федерации, статьи 45 Устава муниципального образования город Краснодар и на основании общества с ограниченной ответственностью «Белые Паруса» постановляю:

1. Разрешить обществу с ограниченной ответственностью «Белые Паруса» подготовку документации по планировке территории, в отношении земельного участка по улице им. Валерия Гассия, 4/7 в Карасунском внутригородском округе города Краснодара, в соответствии с действующим законодательством, в целях обеспечения устойчивого развития территорий.

2. Департаменту архитектуры и градостроительства администрации муниципального образования город Краснодар (Мазурок) осуществлять методическое сопровождение разработки документации по планировке территории, в отношении земельного участка по улице им. Валерия Гассия, 4/7 в Карасунском внутригородском округе города Краснодара, в рамках своей компетенции.

3. Информационно-аналитическому управлению администрации муниципального образования город Краснодар (Тячикина) в течение трёх дней опубликовать официально настоящее постановление в установленном порядке.

4. Настоящее постановление вступает в силу со дня его официального опубликования.

5. Контроль за выполнением настоящего постановления возложить на первого заместителя главы муниципального образования город Краснодар М.Б.Фролова.

Глава муниципального
образования город Краснодар

В.Л.Евланов



М-Н подл. Подп. и дата Возм. инв. И

Изм.	Кол.ч	Лист	№ док.	Подп.	Дата



ЮГА-134-2019-ЛО-ППТ

Лист

35



АВА
ДЕВЕЛОПМЕНТ ПЛЮС

350059, Россия, Краснодарский край,
г. Краснодар, ул. Уральская 75/1, литер Б
ОГРН 1172375095661
ИНН 2312266578
НПП 231201001
тел. 8-800-222-10-10
www.ask-yug.com

№ 25 /2019 от 25.11.

Директору департамента
архитектуры и градостроительства
муниципального образования город
Краснодар

В.И. Цюю

Уважаемый Владимир Игоревич!

В целях утверждения документации по планировке территории «Многоэтажные жилые дома со встроенными помещениями по ул. Валерия Гассия, 4/7 в г. Краснодаре» сообщая следующее.

ООО «АВА Девелопмент Плюс» уведомлен о том, что в границах территории, в отношении которой разработана документация по планировке территории, согласно письму Управления государственной охраны объектов культурного наследия Краснодарского края от 29.10.2019 №78-19-13332/19 недостаточно изысканий (сплошной археологической разведки) на предмет выявления объектов культурного наследия в объёмах, необходимых для разработки и реализации мероприятий по их сравнению.

В связи с чем на этапе проектирования и проведения землеустроительных, земляных, строительных, мелиоративных, хозяйственных и иных работ могут возникнуть дополнительные расходы на проведение сплошной археологической разведки.

Считаю возможным продолжить разработку и утверждение документации по планировке территории в отношении объекта «Многоэтажные жилые дома со встроенными помещениями по ул. Валерия Гассия, 4/7 в г. Краснодаре».

Директор

А.А. Яровой

Исп. Ткаченко Ю.А.
8928 849-92-82

Взам. инв. N

Подп. и дата

М-Н подл.

Изм.	Кол.ч	Лист	№ док.	Подп.	Дата



ЮГА-134-2019-ЛО-ППТ

Лист

36



ДЕПАРТАМЕНТ АРХИТЕКТУРЫ
И ГРАДОСТРОИТЕЛЬСТВА
АДМИНИСТРАЦИИ
МУНИЦИПАЛЬНОГО ОБРАЗОВАНИЯ
ГОРОД КРАСНОДАР

Коммунаров ул., д. 76, г. Краснодар, 350000
тел. (861) 298-01-20, тел./факс (861) 298-01-26,
e-mail: str@krd.ru
ИНН 2310095359 КПП 231001001
ОГРН 1042305701954

1528
Уманец О.М.
Ростовское Шоссе ул., 30/В, корпус 1, кв. 37,
г. Краснодар

24.12.2019

№

29/14993-1

На № 29/27539-1 от 12.12.2019

О предоставлении сведений

Уважаемая Ольга Михайловна!

Департаментом архитектуры и градостроительства администрации муниципального образования город Краснодар рассмотрено Ваше обращение по вопросу предоставления сведений информационной системы обеспечения градостроительной деятельности муниципального образования город Краснодар (далее ИСОГД), на формируемый земельный участок, расположенный по адресу: **Карасунский внутригородской округ, ул. им. Валерия Гассия, 4/7.**

По результатам рассмотрения обращения, сообщаем, что в соответствии с правилами землепользования и застройки муниципального образования город Краснодар земельный участок расположен в зоне застройки многоэтажными жилыми домами – **Ж.2.** направляем Вам запрашиваемые сведения ИСОГД, по состоянию на 23.12.2019.

Приложение: на 28 л. в 1 экз.

Заместитель директора департамента

О.В.Шишковский

А.А.Кравченко
2980743

М-Н подл. Подп. и дата Взом. инв. И

Изм.	Кол.ч	Лист	№ док.	Подп.	Дата



ЮГА-134-2019-ЛО-ППТ

Лист

37

СВЕДЕНИЯ
информационной системы
обеспечения градостроительной деятельности
муниципального образования город Краснодар

по запросу на земельный участок, расположенный по адресу: ул. им. Валерия Гассия, 4/7, Карасунский внутригородской округ, по состоянию на 15.10.2019

1. II раздел ИСОГД – документы территориального планирования субъекта РФ в части, касающейся территории МО г. Краснодар – приложение №1;
2. III раздел ИСОГД - документы территориального планирования муниципального образования, материалы их обоснования – приложение №2;
3. III раздел ИСОГД - документы территориального планирования муниципального образования, материалы их обоснования – приложение №3;
4. IV раздел ИСОГД - правила землепользования и застройки муниципального образования город Краснодар, внесение в них изменений – приложение №4;
5. IV раздел ИСОГД - правила землепользования и застройки муниципального образования город Краснодар, внесение в них изменений – приложение №5;
6. V раздел ИСОГД - документация по планировке территорий – приложение №6;
7. VI раздел ИСОГД - изученность природных и техногенных условий – приложение №7;

Приложение: на 27 л. в 1 экз.

Сведения информационной системы обеспечения градостроительной деятельности муниципального образования город Краснодар носят информационный характер, обеспечивают органы государственной власти, органы местного самоуправления, физических и юридических лиц достоверными сведениями, необходимыми для осуществления градостроительной деятельности.

А.А.Кравченко
 В.В.Чепель
 80743

М-Н подл. Подп. и дата Взам. инв. N

Изм.	Кол.ч	Лист	№ док.	Подп.	Дата



ЮГА-134-2019-ЛО-ППТ

Лист

38

Приложение №1

II раздел ИСОГД – документы территориального планирования субъекта РФ в части, касающейся территории МО г. Краснодар

По данным, предоставленным департаментом по архитектуре и градостроительству Краснодарского края сведения о разработанной документации по планировке территории объектов регионального значения в отношении земельного участка, расположенного по адресу: ул. им. Валерия Гассия, 4/7, Карасунский внутригородской округ отсутствуют.

Сведения об объектах федерального значения в информационной системе обеспечения градостроительной деятельности муниципального образования город Краснодар отсутствуют.

Сведения информационной системы обеспечения градостроительной деятельности муниципального образования город Краснодар носят информационный характер, обеспечивают органы государственной власти, органы местного самоуправления, физических и юридических лиц достоверными сведениями, необходимыми для осуществления градостроительной деятельности.

А.А.Кравченко
А.В.Чепель
2980743

№ п/п	подл.	Подп. и дата	Взам. инв. N

Изм.	Кол.ч	Лист	№ док.	Подп.	Дата



ЮГА-134-2019-ЛО-ППТ

Лист

39

III раздел ИСОГД – документы территориального планирования субъекта РФ в части, касающейся территории МО г. Краснодар

Сведения об объектах капитального строительства местного значения в отношении земельного участка, расположенного по адресу: ул. им. Валерия Гассия, 4/7, Карасунский внутригородской округ.

В соответствии с генеральным планом развития муниципального образования город Краснодар, утвержденным решением городской Думы Краснодара от 26.01.2012 №25 п. 15 «Об утверждении генерального плана муниципального образования город Краснодар», в границах рассматриваемого земельного участка расположена зона планируемого к размещению объекта местного значения (автомобильная дорога).

Сведения информационной системы обеспечения градостроительной деятельности муниципального образования город Краснодар носят информационный характер, обеспечивают органы государственной власти, органы местного самоуправления, физических и юридических лиц достоверными сведениями, необходимыми для осуществления градостроительной деятельности.

А.А.Кравченко
А.В.Чепель
2980743

№ п/п	подл.	Подп.	и	дата	Взам.	инв.	№

Изм.	Кол.ч	Лист	№ док.	Подп.	Дата



III раздел ИСОГД - документы территориального планирования муниципального образования, материалы их обоснования

Сведения функционального зонирования из генерального плана МО г. Краснодар, утвержденного *решением городской Думы г. Краснодар № 25 п. 15 от 26.01.2012 (с изменениями по решениям городской Думы Краснодара: от 18.07.2013 № 51 п. 31, от 24.09.2013 № 53 п. 5, от 20.11.2014 № 70 п. 11, от 18.12.2014 № 72 п. 3, от 29.01.2015 № 74 п. 2, от 26.03.2015 № 76 п. 18, от 28.04.2015 № 78 п. 15, от 23.07.2015 № 83 п. 10, от 29.10.2015 № 4 п. 11, от 17.12.2015 № 7 п. 36, от 29.12.2015 № 8 п. 3, от 29.12.2015 № 8 п. 4, от 25.02.2016 № 11 п. 7, от 25.02.2016 № 11 п. 24, от 26.05.2016 № 17 п. 7, от 03.06.2016 № 18 п. 2, от 30.06.2016 № 19 п. 15, от 22.09.2016 № 21 п. 10, от 20.10.2016 № 24 п. 16, от 19.04.2017 № 35 п. 16, от 30.05.2017 № 36 п. 23, от 30.05.2017 № 36 п. 24, от 20.07.2017 № 40 п. 35, от 21.09.2017 № 41 п. 5, от 21.09.2017 № 41 п. 6, от 19.10.2017 № 42 п. 5, от 19.10.2017 № 42 п. 6, от 19.10.2017 № 42 п. 7, от 14.12.2017 № 45 п. 18, от 14.12.2017 № 45 п. 19, от 26.12.2017 № 46 п. 6, от 26.12.2017 № 46 п. 7, от 26.12.2017 № 46 п. 8, от 20.02.2018 № 49 п. 8, от 20.02.2018 № 49 п. 9, от 20.02.2018 № 49 п. 10, от 20.02.2018 № 49 п. 11, от 22.03.2018 № 51 п. 5, от 24.04.2018 № 54 п. 5, от 24.04.2018 № 54 п. 6, от 22.05.2018 № 55 п. 8, от 16.07.2018 № 57 п. 11, от 16.08.2018 № 58 п. 2, от 06.09.2018 № 59 п. 13, от 27.09.2018 № 60 п. 5, от 27.09.2018 № 60 п. 6, от 27.09.2018 № 60 п. 7, от 27.09.2018 № 60 п. 8, от 27.09.2018 № 60 п. 9, от 27.09.2018 № 60 п. 10, от 23.10.2018 № 62 п. 7, от 23.10.2018 № 62 п. 8, от 23.10.2018 № 62 п. 9, от 23.10.2018 № 62 п. 10, от 22.11.2018 № 64 п. 8, от 22.11.2018 № 64 п. 9, от 22.11.2018 № 64 п. 10, от 13.12.2018 № 65 п. 19, от 13.12.2018 № 65 п. 20, от 13.12.2018 № 65 п. 21, от 13.12.2018 № 65 п. 29, от 31.01.2019 № 67 п. 6, от 31.01.2019 № 67 п. 7, от 31.01.2019 № 67 п. 8, от 31.01.2019 № 67 п. 9, от 31.01.2019 № 67 п. 24, от 28.03.2019 № 71 п. 7, от 28.03.2019 № 71 п. 8, от 25.04.2019 № 73 п. 8, от 25.04.2019 № 73 п. 8, от 25.04.2019 № 73 п. 9, от 25.04.2019 № 73 п. 10, от 23.05.2019 № 74 п. 6, от 27.06.2019 № 76 п. 19, от 27.06.2019 № 76 п. 20, от 27.06.2019 № 76 п. 21, от 27.06.2019 № 76 п. 22, от 27.06.2019 № 76 п. 23, от 27.06.2019 № 76 п. 24, от 27.06.2019 № 76 п. 25, от 27.06.2019 № 76 п. 26, от 27.06.2019 № 76 п. 32, от 27.06.2019 № 76 п. 33, от 27.06.2019 № 76 п. 34, от 18.07.2019 № 77 п. 18, от 18.07.2019 № 77 п. 19, от 17.09.2019 № 82 п. 10, от 17.09.2019 № 82 п. 11, от 17.09.2019 № 82 п. 12, от 17.09.2019 № 82 п. 20, от 15.10.2019 № 84 п. 2, от 24.10.2019 № 85 п. 10, от 21.11.2019 № 86 п. 24, от 26.12.2019 № 90 п. 7, от 26.12.2019 № 90 п. 8, от 26.12.2019 № 90 п. 9, от 26.12.2019 № 90 п. 11, от 26.12.2019 № 90 п. 12).*

Сведения информационной системы обеспечения градостроительной деятельности муниципального образования город Краснодар носят информационный характер, обеспечивают органы государственной власти, органы местного самоуправления, физических и юридических лиц достоверными сведениями, необходимыми для осуществления градостроительной деятельности.

А.А.Кравченко
Я.И.Белова
2980743

Мин. подл.
Подп. и дата
Взам. инв. №

Изм.	Кол.ч	Лист	№ док.	Подп.	Дата




ЮГА-134-2019-ЛО-ППТ


Лист

41

Графический план



Условные обозначения:

-  граница рассматриваемого участка
-  Жилая зона.
-  зона застройки многоквартирными жилыми домами от 4 до 20 этажей и более
-  зоны транспортной инфраструктуры
-  зона рекреационного назначения, пляжи
-  зона специального назначения, граница прибрежных защитных полос водных объектов
-  территории регулирования застройки, граница берегоукреплений
-  зона специального назначения, граница водоохранной зоны
-  территории регулирования застройки, граница территории микросейсмичности 8 баллов
-  территории регулирования застройки, граница залегания грунтовых вод до глубины 3м
-  территории регулирования застройки, граница территории затопления от Краснодарского водохранилища в чрезвычайной ситуации

ИПКУ МОИУ "радиформ"

Директор учреждения

Исполнитель



Handwritten signature of A.A. Kravchenko

А.А.Кравченко

Handwritten signature of Y.I. Belova

Я.И.Белова

Взам. инв. №

Подп. и дата

Инв. подл.

IV раздел ИСОГД - правила землепользования и застройки муниципального образования город Краснодар, внесение в них изменений

Участок расположен в зоне застройки многоэтажными жилыми домами – Ж.2.

Основание: решение городской Думы Краснодара от 30.01.2007 № 19 п. 6 (в редакции решения городской Думы Краснодара от 24.05.2007 № 24 п.27, от 10.04.2008 № 40 п.1, от 26.02.2009 № 53 п.9, от 24.09.2009 № 61 п.7, от 19.08.2010 № 81 п.5, от 19.07.2012 № 32 п.14, от 31.01.2013 № 42 п.10, от 22.10.2013 № 54 п.8, от 19.06.2014 № 64 п.24, от 20.11.2014 № 70 п.2, от 26.03.2015 № 76 п.19, от 17.06.2015 № 81 п.17, от 25.02.2016 № 11 п.6, от 17.11.2016 № 26 п.5, от 28.11.2017 № 44 п.6, от 16.07.2018 № 57 п.12, с изменениями, внесенными Решениями городской Думы Краснодара от 27.06.2012 № 31 п.20, от 19.06.2014 № 64 п.23, от 28.05.2015 № 79 п.18, от 29.12.2015 № 8 п.7, от 29.12.2015 № 8 п.8, от 29.12.2015 № 8 п.9, от 21.04.2016 № 15 п.17, от 08.12.2016 № 27 п.6, от 22.06.2017 № 38 п.19, от 21.09.2017 № 41 п.7, от 16.11.2017 № 43 п.11, от 22.05.2018 № 55 п.9, от 21.06.2018 № 56 п.9, от 16.07.2018 № 57 п.13, от 27.09.2018 № 60 п.11, от 27.09.2018 № 60 п.12, от 23.10.2018 № 62 п.11, от 22.11.2018 № 64 п.30, от 13.12.2018 № 65 п.28, от 28.03.2019 № 71 п.9, от 23.05.2019 № 74 п.7, от 23.05.2019 № 74 п.14, от 27.06.2019 № 76 п.27, от 27.06.2019 № 76 п.28, от 27.06.2019 № 76 п.29, от 27.06.2019 № 76 п.30, от 18.07.2019 № 77 п.22, от 24.10.2019 № 85 п.11, от 24.10.2019 № 85 п.12, от 24.10.2019 № 85 п.13, от 24.10.2019 № 85 п.23, от 21.11.2019 № 86 п.23).

Сведения информационной системы обеспечения градостроительной деятельности муниципального образования город Краснодар носят информационный характер, обеспечивают органы государственной власти, органы местного самоуправления, физических и юридических лиц достоверными сведениями, необходимыми для осуществления градостроительной деятельности.

А.А.Кравченко
В.А.Орда
2980743

№ п/п	подл.	Подп. и дата	Взам. инв. №

Изм.	Кол.ч	Лист	№ док.	Подп.	Дата



ЮГА-134-2019-ЛО-ППТ

2

Зоны застройки многоэтажными жилыми домами (Ж.2)

1.3.1. Основные виды разрешённого использования:

Наименование вида разрешённого использования земельного участка	Описание вида разрешённого использования земельного участка	Код
1	2	3
Среднеэтажная жилая застройка	Размещение жилых домов, предназначенных для разделения на квартиры, каждая из которых пригодна для постоянного проживания (жилые дома высотой не выше восьми надземных этажей, разделённых на две и более квартиры); благоустройство и озеленение; размещение подземных гаражей и автостоянок; обустройство спортивных и детских площадок, площадок отдыха; размещение объектов обслуживания жилой застройки во встроенных, пристроенных и встроенно-пристроенных помещениях многоквартирного дома, если общая площадь таких помещений в многоквартирном доме не составляет более 20 % общей площади помещений дома	2.5
Многоэтажная жилая застройка (высотная застройка)	Размещение жилых домов, предназначенных для разделения на квартиры, каждая из которых пригодна для постоянного проживания (жилые дома высотой девять и выше этажей, включая подземные, разделённых на двадцать и более квартир); благоустройство и озеленение придомовых территорий; обустройство спортивных и детских площадок, хозяйственных площадок; размещение подземных гаражей и наземных автостоянок; размещение объектов обслуживания жилой застройки во встроенных, пристроенных и встроенно-пристроенных помещениях многоквартирного дома в отдельных помещениях дома, если площадь таких помещений в многоквартирном доме не составляет более 15 % от общей площади дома	2.6
Коммунальное обслуживание	Размещение объектов капитального строительства в целях обеспечения физических и юридических лиц коммунальными услугами, в частности: поставки воды, тепла, электричества, газа, предоставления услуг связи, отвода канализационных стоков, очистки и уборки объектов недвижимости (котельных, водозаборов, очистных сооружений, насосных станций, водопроводов, линий электропередач, трансформаторных подстанций, газопроводов, линий связи, телефонных станций, канализаций, стоянок, гаражей и мастерских для обслуживания уборочной и аварийной техники, а также зданий или помещений, предназначенных для приёма физических и юридических лиц в связи с предоставлением им коммунальных услуг)	3.1

М-Н подл. Подп. и дата. Возм. инв. П

Изм.	Кол.ч	Лист	№ док.	Подп.	Дата



ЮГА-134-2019-ЛО-ППТ

Лист

44

Социальное обслуживание	Размещение объектов капитального строительства, предназначенных для оказания гражданам социальной помощи (службы занятости населения, дома престарелых, дома ребёнка, детские дома, пункты питания малоимущих граждан, пункты ночлега для бездомных граждан, службы психологической и бесплатной юридической помощи, социальные, пенсионные и иные службы, в которых осуществляется приём граждан по вопросам оказания социальной помощи и назначения социальных или пенсионных выплат); размещение объектов капитального строительства для размещения отделений почты и телеграфа; размещение объектов капитального строительства для размещения общественных некоммерческих организаций: благотворительных организаций, клубов по интересам	3.2
Бытовое обслуживание	Размещение объектов капитального строительства, предназначенных для оказания населению или организациям бытовых услуг (мастерские мелкого ремонта, ателье, бани, парикмахерские, прачечные, химчистки, похоронные бюро)	3.3
Амбулаторно-поликлиническое обслуживание	Размещение объектов капитального строительства, предназначенных для оказания гражданам амбулаторно-поликлинической медицинской помощи (поликлиники, фельдшерские пункты, пункты здравоохранения, центры матери и ребёнка, диагностические центры, молочные кухни, станции донорства крови, клинические лаборатории)	3.4.1
Стационарное медицинское обслуживание	Размещение объектов капитального строительства, предназначенных для оказания гражданам медицинской помощи в стационарах (больницы, родильные дома, научно-медицинские учреждения и прочие объекты, обеспечивающие оказание услуги по лечению в стационаре); размещение станций скорой помощи	3.4.2
Дошкольное, начальное и среднее общее образование	Размещение объектов капитального строительства, предназначенных для просвещения, дошкольного, начального и среднего общего образования (детские ясли, детские сады, школы, лицеи, гимназии, художественные, музыкальные школы, образовательные кружки и иные организации, осуществляющие деятельность по воспитанию, образованию и просвещению)	3.5.1
Среднее и высшее профессиональное образование	Размещение объектов капитального строительства, предназначенных для профессионального образования и просвещения (профессиональные технические училища, колледжи, художественные, музыкальные училища, общества знаний, институты, университеты, организации по переподготовке и повышению квалификации специалистов и иные организации, осуществляющие деятельность по образованию и просвещению)	3.5.2
Культурное развитие	Размещение объектов капитального строительства, предназначенных для размещения в них музеев, выставочных залов, художественных галерей, домов культуры, библиотек, кинотеатров и кинозалов, театров, филармоний, планетариев; устройство площадок для празднеств и гуляний; размещение зданий и сооружений для размещения цирков, зверинцев, зоопарков, океанариумов	3.6

М-Н подл. Подп. и дата Взам. инв. N

Изм.	Кол.ч	Лист	№ док.	Подп.	Дата



Общественное управление	Размещение объектов капитального строительства, предназначенных для размещения органов государственной власти, органов местного самоуправления, судов, а также организаций, непосредственно обеспечивающих их деятельность; размещение объектов капитального строительства, предназначенных для размещения органов управления политических партий, профессиональных и отраслевых союзов, творческих союзов и иных общественных объединений граждан по отраслевому или политическому признаку; размещение объектов капитального строительства для дипломатических представительств иностранных государств и консульских учреждений в Российской Федерации	3.8
Обеспечение научной деятельности	Размещение объектов капитального строительства для проведения научных исследований и изысканий, испытаний опытных промышленных образцов, для размещения организаций, осуществляющих научные изыскания, исследования и разработки (научно-исследовательские институты, проектные институты, научные центры, опытно-конструкторские центры, государственные академии наук, в том числе отраслевые), проведения научной и селекционной работы, ведения сельского и лесного хозяйства для получения ценных с научной точки зрения образцов растительного и животного мира	3.9
Амбулаторное ветеринарное обслуживание	Размещение объектов капитального строительства, предназначенных для оказания ветеринарных услуг без содержания животных	3.10.1
Деловое управление	Размещение объектов капитального строительства с целью: размещения объектов управленческой деятельности, не связанной с государственным или муниципальным управлением и оказанием услуг, а также с целью обеспечения совершения сделок, не требующих передачи товара в момент их совершения между организациями, в том числе биржевая деятельность (за исключением банковской и страховой деятельности)	4.1
Магазины	Размещение объектов капитального строительства, предназначенных для продажи товаров, торговая площадь которых составляет до 5000 кв. м	4.4
Банковская и страховая деятельность	Размещение объектов капитального строительства, предназначенных для размещения организаций, оказывающих банковские и страховые услуги	4.5
Общественное питание	Размещение объектов капитального строительства в целях устройства мест общественного питания (рестораны, кафе, столовые, закусочные, бары)	4.6
Гостиничное обслуживание	Размещение гостиниц, а также иных зданий, используемых с целью извлечения предпринимательской выгоды из предоставления жилого помещения для временного проживания в них	4.7
Обслуживание автотранспорта	Размещение постоянных или временных гаражей с несколькими стояночными местами, стоянок (парковок), гаражей, в том числе многоярусных, не указанных в коде 2.7.1	4.9

Мин. подл. Подп. и дата Взам. инв. N

Изм.	Кол.ч	Лист	№ док.	Подп.	Дата



ЮГА-134-2019-ЛО-ППТ

Лист

46

Спорт	Размещение объектов капитального строительства в качестве спортивных клубов, спортивных залов, бассейнов, устройство площадок для занятия спортом и физкультурой (беговые дорожки, спортивные сооружения, теннисные корты, поля для спортивной игры, автодромы, мотодромы, трамплины, трассы и спортивные стрельбища), в том числе водным (причалы и сооружения, необходимые для водных видов спорта и хранения соответствующего инвентаря); размещение спортивных баз и лагерей	5.1
Обеспечение внутреннего правопорядка	Размещение объектов капитального строительства, необходимых для подготовки и поддержания в готовности органов внутренних дел и спасательных служб, в которых существует военизированная служба; размещение объектов гражданской обороны, за исключением объектов гражданской обороны, являющихся частями производственных зданий	8.3
Историко-культурная деятельность	Сохранение и изучение объектов культурного наследия народов Российской Федерации (памятников истории и культуры), в том числе: объектов археологического наследия, достопримечательных мест, мест бытования исторических промыслов, производств и ремёсел, недействующих военных и гражданских захоронений, объектов культурного наследия, хозяйственная деятельность, являющаяся историческим промыслом или ремеслом, а также хозяйственная деятельность, обеспечивающая познавательный туризм	9.3
Общее пользование водными объектами	Использование земельных участков, примыкающих к водным объектам способами, необходимыми для осуществления общего водопользования (водопользования, осуществляемого гражданами для личных нужд, а также забор (изъятие) водных ресурсов для целей питьевого и хозяйственно-бытового водоснабжения, купание, использование маломерных судов, водных мотоциклов и других технических средств, предназначенных для отдыха на водных объектах, водопой, если соответствующие запреты не установлены законодательством)	11.1
Земельные участки (территории) общего пользования	Размещение объектов улично-дорожной сети, автомобильных дорог и пешеходных тротуаров в границах населённых пунктов, пешеходных переходов, набережных, береговых полос водных объектов общего пользования, скверов, бульваров, площадей, проездов, малых архитектурных форм благоустройства	12.0

1.3.2. Условно разрешённые виды использования:

Наименование вида разрешённого использования земельного участка	Описание вида разрешённого использования земельного участка	Код
1	2	3

Взам. инв. N

Подп. и дата

Ин-Н подл.

Изм.	Кол.ч	Лист	№ док.	Подп.	Дата



ЮГА-134-2019-ЛО-ППТ

Лист

47

6

Для индивидуального жилищного строительства	Размещение индивидуального жилого дома (дом, пригодный для постоянного проживания, высотой не выше трёх надземных этажей); выращивание плодовых, ягодных, овощных, бахчевых или иных декоративных или сельскохозяйственных культур; размещение индивидуальных гаражей и подсобных сооружений	2.1
Малозэтажная многоквартирная жилая застройка	Размещение малозэтажного многоквартирного жилого дома (дом, пригодный для постоянного проживания, высотой до 4 этажей, включая мансардный); разведение декоративных и плодовых деревьев, овощных и ягодных культур; размещение индивидуальных гаражей и иных вспомогательных сооружений; обустройство спортивных и детских площадок, площадок отдыха; размещение объектов обслуживания жилой застройки во встроенных, пристроенных и встроенно-пристроенных помещениях малозэтажного многоквартирного дома, если общая площадь таких помещений в малозэтажном многоквартирном доме не составляет более 15 % общей площади помещений дома	2.1.1
Объекты гаражного назначения	Размещение отдельно стоящих и пристроенных гаражей, в том числе подземных, предназначенных для хранения личного автотранспорта граждан, с возможностью размещения автомобильных моек	2.7.1
Религиозное использование	Размещение объектов капитального строительства, предназначенных для отправления религиозных обрядов (церкви, соборы, храмы, часовни, монастыри, мечети, молельные дома); размещение объектов капитального строительства, предназначенных для постоянного местонахождения духовных лиц, паломников и послушников в связи с осуществлением ими религиозной службы, а также для осуществления благотворительной и религиозной образовательной деятельности (монастыри, скиты, воскресные школы, семинарии, духовные училища)	3.7
Рынки	Размещение объектов капитального строительства, сооружений, предназначенных для организации постоянной или временной торговли (ярмарка, рынок, базар), с учётом того, что каждое из торговых мест не располагает торговой площадью более 200 кв.м; размещение гаражей и (или) стоянок для автомобилей сотрудников и посетителей рынка	4.3
Развлечения	Размещение объектов капитального строительства, предназначенных для размещения: дискотек и танцевальных площадок, ночных клубов, аквапарков, боулинга, аттракционов, ипподромов, игровых автоматов (кроме игрового оборудования, используемого для проведения азартных игр) и игровых площадок; в игорных зонах также допускается размещение игорных заведений, залов игровых автоматов, используемых для проведения азартных игр, и игровых столов, а также размещение гостиниц и заведений общественного питания для посетителей игорных зон	4.8
Выставочно-ярмарочная	Размещение объектов капитального строительства, сооружений, предназначенных для осуществления выставочно-ярмарочной и	4.10

М-Н подл. Подр. и дата. Взам. инв. И

Изм.	Кол.ч	Лист	№ док.	Подп.	Дата



ЮГА-134-2019-ЛО-ППТ

Лист

48

деятельность	конгрессной деятельности, включая деятельность, необходимую для обслуживания указанных мероприятий (застройка экспозиционной площади, организация питания участников мероприятий)	
Туристическое обслуживание	Размещение пансионатов, туристических гостиниц, кемпингов, домов отдыха, не оказывающих услуги по лечению, а также иных зданий, используемых с целью извлечения предпринимательской выгоды из предоставления жилого помещения для временного проживания в них; размещение детских лагерей	5.2.1
Связь	Размещение объектов связи, радиовещания, телевидения, включая воздушные радиорелейные, надземные и подземные кабельные линии связи, линии радиофикации, антенные поля, усилительные пункты на кабельных линиях связи, инфраструктуру спутниковой связи и телерадиовещания, за исключением объектов связи, размещение которых предусмотрено содержанием вида разрешённого использования с кодом 3.1	6.8

Примечание: текстовое наименование вида разрешённого использования земельного участка и его код (числовое обозначение) являются равнозначными и утверждены приказом Министерства экономического развития Российской Федерации от 01.09.2014 № 540 «Об утверждении классификатора видов разрешённого использования земельных участков».

1.3.3. Предельные (минимальные и (или) максимальные) размеры земельных участков и предельные параметры разрешённого строительства, реконструкции объектов капитального строительства (за исключением территории в границах исторического поселения город Краснодар):

1) минимальная площадь земельных участков – 300 кв. м, максимальная площадь – не подлежит установлению;

2) минимальный отступ зданий, сооружений, строений и сооружений вспомогательного использования от границы, отделяющей земельный участок от территории общего пользования, – 3 метра (за исключением навесов, беседок, мангалов, вольеров);

3) минимальный отступ зданий, сооружений, строений и сооружений вспомогательного использования от границ смежных земельных участков (за исключением навесов, беседок, мангалов, вольеров) – 3 метра;

минимальный отступ навесов, беседок, мангалов, вольеров от границ смежных земельных участков – 1 метр;

4) максимальное количество надземных этажей зданий – 24;

5) максимальный процент застройки земельного участка – 60 % (за исключением площади подземных парковок).

Предельные (минимальные и (или) максимальные) размеры земельных участков и предельные параметры разрешённого строительства, реконструкции объектов капитального строительства в границах исторического поселения город Краснодар не подлежат установлению.

Минимальные размеры земельных участков в целях образования земельных участков с единственным видом разрешённого использования «Коммунальное обслуживание» (код 3.1) не подлежат установлению.

Предельные параметры разрешённого строительства, реконструкции объектов капитального строительства в отношении земельных участков, единственным видом разрешённого использования которых является вид «Коммунальное обслуживание» (код 3.1), не подлежат установлению.

Минимальные размеры земельных участков в целях образования земельных участков с единственным видом разрешённого использования «Земельные участки (территории) общего пользования» (код 12.0) не подлежат установлению.

Предельные параметры разрешённого строительства, реконструкции объектов капитального строительства в отношении земельных участков, единственным видом разрешённого использования которых является вид «Земельные участки (территории) общего пользования» (код 12.0), не подлежат установлению

1.3.4. Застройку земельных участков следует осуществлять в соответствии с предельными параметрами разрешённого строительства, установленными пунктом 1.3.3 раздела 1.3 настоящей статьи, и с учётом положений статьи 27 настоящих Правил:

Статья 27. Застройка земельных участков

1. При размещении зданий, строений и сооружений должны соблюдаться предельные параметры разрешённого строительства, установленные для соответствующей территориальной зоны статьёй 32 настоящих Правил, местные нормативы градостроительного проектирования, а также установленные законодательством о пожарной безопасности и законодательством в области обеспечения санитарно-эпидемиологического благополучия населения минимальные нормативные противопожарные и санитарно-эпидемиологические разрывы между зданиями, строениями и сооружениями, в том числе и расположенными на соседних земельных участках.

1.1. Предельные значения коэффициентов плотности застройки территории составляют:

Территориальные зоны	Коэффициент плотности застройки
1	2
Жилая	
Застройка многоквартирными многоэтажными жилыми домами	1,2
То же, реконструируемая	1,6
Застройка многоквартирными жилыми домами малой и средней этажности	0,8
Застройка блокированными жилыми домами с приквартирными земельными участками	0,6
Застройка одно-двухквартирными жилыми домами с приусадебными земельными участками	0,4
Общественно-деловая	
Многофункциональная застройка	3,0
Специализированная общественная застройка	2,4
Производственная	
Промышленная	2,4
Научно-производственная	1,0
Коммунально-складская	1,8

Примечания:

- Для жилых, общественно-деловых зон коэффициенты плотности застройки приведены для территории квартала (брутто) с учётом необходимых по расчёту учреждений и предприятий обслуживания, гаражей, стоянок автомобилей, зелёных насаждений, площадок и других объектов благоустройства. Для производственных зон указанные коэффициенты приведены для кварталов производственной застройки, включающей в себя один или несколько объектов.
- При подсчёте коэффициентов плотности застройки площадь этажей определяется по внешним размерам здания. Учитываются только надземные этажи, включая мансардные. Подземные этажи зданий и сооружений не учитываются. Подземное сооружение не учитывается, если поверхность земли (надземная территория) над ним используется под озеленение, организацию площадок, стоянок автомобилей и другие виды благоустройства.
- Границами кварталов являются красные линии.

- При реконструкции сложившихся кварталов жилых, общественно-деловых зон (включая надстройку этажей, мансард) необходимо предусматривать требуемый по расчёту объём учреждений, организаций и предприятий обслуживания для проживающего в этих кварталах населения. Допускается учитывать имеющиеся в соседних кварталах учреждения обслуживания при соблюдении нормативных радиусов их доступности (кроме дошкольных образовательных организаций и общеобразовательных организаций начального общего образования). В условиях реконструкции существующей застройки плотность застройки допускается повышать, но не более чем на 30 % при соблюдении санитарно-гигиенических и противопожарных норм.»

2. Лицо, осуществляющее строительство, обязано осуществлять строительство, реконструкцию, капитальный ремонт объекта капитального строительства в соответствии с заданием застройщика, технического заказчика, лица, ответственного за эксплуатацию здания, сооружения, или регионального оператора (в случае осуществления строительства, реконструкции, капитального ремонта на основании договора строительного подряда), проектной документацией, требованиями к строительству, реконструкции объекта капитального строительства, установленными на дату выдачи представленного для получения разрешения на строительство градостроительного плана земельного участка, разрешённым использованием земельного участка, ограничениями, установленными в соответствии с земельным и иным законодательством Российской Федерации, требованиями технических регламентов и при этом обеспечивать безопасность работ для третьих лиц и окружающей среды, выполнение требований безопасности труда, сохранности объектов культурного наследия.

Лицо, осуществляющее строительство, также обязано обеспечивать доступ на территорию, на которой осуществляются строительство, реконструкция, капитальный ремонт объекта капитального строительства, представителей застройщика, технического заказчика, лица, ответственного за эксплуатацию здания, сооружения, или регионального оператора, органов государственного строительного надзора, представлять им необходимую документацию, проводить строительный контроль, обеспечивать ведение исполнительной документации, извещать застройщика, технического заказчика, лицо, ответственное за эксплуатацию здания, сооружения, или регионального оператора, представителей органов государственного строительного надзора о сроках завершения работ, которые подлежат проверке, обеспечивать устранение выявленных недостатков и не приступать к продолжению работ до составления актов об устранении выявленных недостатков, обеспечивать контроль за качеством применяемых строительных материалов.

Отклонение параметров объекта капитального строительства от проектной документации, необходимость которого выявилась в процессе строительства, реконструкции, капитального ремонта такого объекта, допускается только на основании вновь утверждённой застройщиком, техническим заказчиком, лицом, ответственным за эксплуатацию здания, сооружения, или региональным оператором проектной документации после внесения в неё соответствующих изменений в порядке, установленном уполномоченным Правительством Российской Федерации федеральным органом исполнительной власти.

3. Допускается:

- блокировка зданий, строений и сооружений, расположенных на смежных земельных участках, по письменному согласию правообладателей смежных земельных участков и (или) объектов капитального строительства, подпись которых должна быть удостоверена нотариально;
- поднятие уровня земельного участка путем отсыпки грунта при наличии письменного согласия правообладателей смежных земельных участков, подпись которых должна быть удостоверена нотариально.

4. Объекты по оказанию услуг и обслуживанию населения допускается размещать в отдельно стоящих, встроенных или пристроенных строениях с изолированными от жилых зданий или их частей входами с учетом следующих условий:

- обустройство входа с созданием условий для беспрепятственного доступа маломобильных граждан к месту получения услуги (обслуживания);

- оборудование площадок для стоянки автомобилей посетителей;
- соблюдение норм благоустройства, установленных соответствующими муниципальными правовыми актами.

5. На придомовой территории в границах земельных участков многоквартирных домов должны быть предусмотрены площадки (спортивные, для игр детей и отдыха взрослых, сушки белья, установки контейнеров для сбора бытовых отходов и мусора) и стоянки для хранения автомобилей в соответствии с местными нормативами градостроительного проектирования.

Размещение объектов на территории дворов жилых домов осуществляется в соответствии с требованиями пункта 2.10 раздела II "Гигиенические требования к участку и территории жилых зданий при их размещении" СанПиН 2.1.2.2645-10 "Санитарно-эпидемиологические требования к условиям проживания в жилых зданиях и помещениях".

6. Характер ограждения земельных участков со стороны улицы должен быть выдержан в едином стиле как минимум на протяжении одного квартала с обеих сторон улиц с максимально допустимой высотой ограждений 2 метра.

По границе со смежным земельным участком ограждения должны быть проветриваемыми на высоту не менее 0,5 метра от уровня земли в месте ограждения.

7. На территориях общего пользования не разрешается возведение объектов капитального строительства, за исключением объектов инженерной инфраструктуры, линейных объектов, а также объектов, создаваемых в целях использования неограниченным кругом лиц (объекты благоустройства, объекты, предназначенные для обеспечения дорожного движения и т.п.).

Расстояние от объектов капитального строительства до объектов, расположенных на смежных земельных участках, следует принимать на основании действующих строительных, экологических, санитарно-эпидемиологических, противопожарных норм, местных нормативов градостроительного проектирования и настоящих Правил.

А.А.Кравченко
В.А.Орда

М-Н подл. Подп. и дата Взом. инв. И

Изм.	Кол.ч	Лист	№ док.	Подп.	Дата

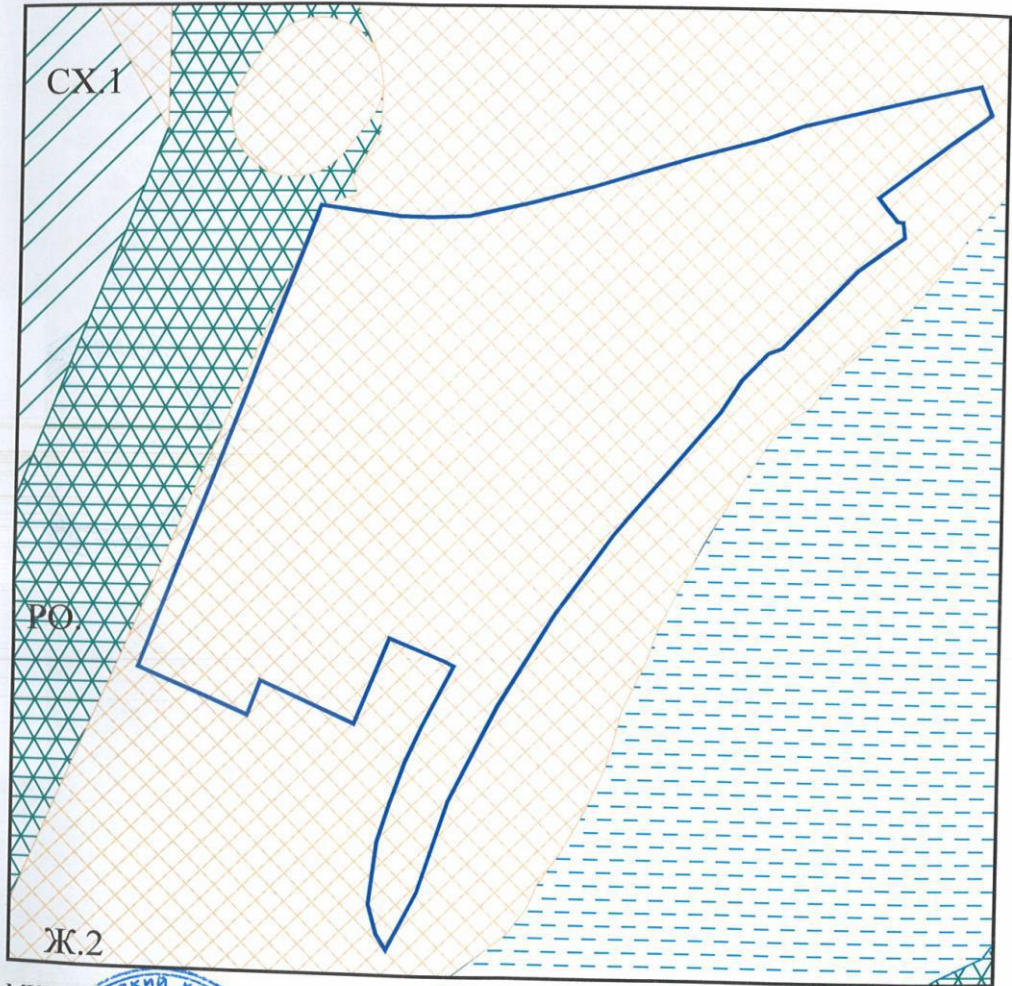


ЮГА-134-2019-ЛО-ППТ

Лист

52

Графический план



МКУ МОГ "Информ"

Условные обозначения:

Директор учреждения

Исполнитель








Handwritten signature of A.A. Kravchenko

А.А.Кравченко

Handwritten signature of V.A. Orda

В.А.Орда

-  формируемый земельный участок
-  Ж.2. Зона застройки многоэтажными жилыми домами
-  РО. Зона зеленых насаждений общего пользования
-  водный объект
-  СХ.1 Зона садоводческих товариществ

М-Н подл. Подп. и дата Взам. инв. N

Изм.	Кол.ч	Лист	№ док.	Подп.	Дата



ЮГА-134-2019-ЛО-ППТ

IV раздел ИСОГД - правила землепользования и застройки муниципального образования город Краснодар, внесение в них изменений

Участок расположен в охранной зоне аэропорта и аэродрома гражданской авиации до установления приаэродромной территории, о необходимых согласованиях см. статью 34 решения городской Думы Краснодара от 30.01.2007 г. N 19 п. 6 "Об утверждении правил землепользования и застройки на территории МОГК" (в редакции решения городской Думы Краснодара от 16.07.2018 N 57 п.12), Центр судебных экспертиз определен выполнять исследования о возможности строительства.

Основание: решение городской Думы Краснодара XIX заседание Думы четвёртого созыва от 16.07.2018 N 57 п. 12 о внесении изменения в решение городской Думы Краснодара (об утверждении ПЗЗ) № 19 п. 6 от 30.01.2007, письмо Центра судебных экспертиз по Южному округу 2662 от 04.09.2019 (вх29/5381) о начале проведения комплексных экспертных исследований по определению возможности строительства объектов различного назначения в зонах приаэродромной территории

Участок расположен в зоне возможного катастрофического затопления (с отметкой уровня воды от 27м до 24,8м (необходим расчёт высоты прорывной волны)).

Основание: карта зон вероятного катастрофического затопления - решение городской Думы Краснодара от 30.01.2007 N 19 п. 6

Сведения информационной системы обеспечения градостроительной деятельности муниципального образования город Краснодар носят информационный характер, обеспечивают органы государственной власти, органы местного самоуправления, физических и юридических лиц достоверными сведениями, необходимыми для осуществления градостроительной деятельности.

А.А.Кравченко
А.В.Чепель
2980743

№ п.п.	подп.	Подп. и дата	Взам. инв. N

Изм.	Кол.ч	Лист	№ док.	Подп.	Дата



Охранные зоны аэропорта и аэродрома

1. Приаэродромная территория является зоной с особыми условиями использования территорий.

2. Внесение изменений в настоящие Правила землепользования и застройки на территории муниципального образования город Краснодар осуществляется с учётом ограничений использования объектов недвижимости, установленных на приаэродромной территории.

3. До установления приаэродромных территорий в порядке, предусмотренном Воздушным кодексом Российской Федерации (в редакции Федерального закона от 01.07.2017 № 135-ФЗ «О внесении изменений в отдельные законодательные акты Российской Федерации в части совершенствования порядка установления и использования приаэродромной территории и санитарно-защитной зоны» (далее – Федеральный закон), архитектурно-строительное проектирование, строительство, реконструкция объектов капитального строительства, размещение радиотехнических и иных объектов, которые могут угрожать безопасности полётов воздушных судов, оказывать негативное воздействие на здоровье человека и окружающую среду, создавать помехи в работе радиотехнического оборудования, установленного на аэродроме, объектов радиолокации и радионавигации, предназначенных для обеспечения полётов воздушных судов, в границах указанных в части 1 статьи 4 Федерального закона приаэродромных территорий или указанных в части 2 статьи 4 Федерального закона полос воздушных подходов на аэродромах, санитарно-защитных зон аэродромов должны осуществляться при условии согласования этих объектов:

- 1) с организацией, осуществляющей эксплуатацию аэродрома экспериментальной авиации, - для аэродрома экспериментальной авиации;
- 2) с организацией, уполномоченной федеральным органом исполнительной власти, в ведении которого находится аэродром государственной авиации, - для аэродрома государственной авиации;
- 3) с федеральным органом исполнительной власти, осуществляющим функции по оказанию государственных услуг и управлению государственным имуществом в сфере воздушного транспорта (гражданской авиации), - для аэродрома гражданской авиации.

М-Н подл. Подп. и дата Взам. инв. И

Изм.	Кол.ч	Лист	№ док.	Подп.	Дата



ЮГА-134-2019-ЛО-ППТ

Лист

55

Зона возможного катастрофического затопления

1. В целях защиты населения и территории муниципального образования город Краснодар от катастрофического затопления устанавливается зона возможного катастрофического затопления – зона возможного затопления, в которой ожидаются или вероятны гибель людей, повреждение или уничтожение имущества физических и юридических лиц, государственного и муниципального имущества.

2. В зоне возможного катастрофического затопления запрещается размещение новых населённых пунктов, жилых районов и строительство объектов капитального строительства без проведения специальных защитных мероприятий.

3. Мероприятия по гражданской обороне, предупреждению чрезвычайных ситуаций природного и техногенного характера (мероприятия ГОЧС) разрабатываются при подготовке проектной документации на объекты капитального строительства, а также при подготовке проектной документации в отношении отдельных этапов строительства, реконструкции и капитального ремонта объектов капитального строительства.

При строительстве, реконструкции, капитальном ремонте объектов индивидуального жилищного строительства на земельных участках, расположенных в зоне возможного катастрофического затопления, застройщикам необходимо обеспечить подготовку проектной документации и получить исходные данные (технические условия) для разработки мероприятий ГОЧС в территориальном органе МЧС России.

№ п/п подл. Подп. и дата. Возм. инв. №

Изм.	Кол.ч	Лист	№ док.	Подп.	Дата



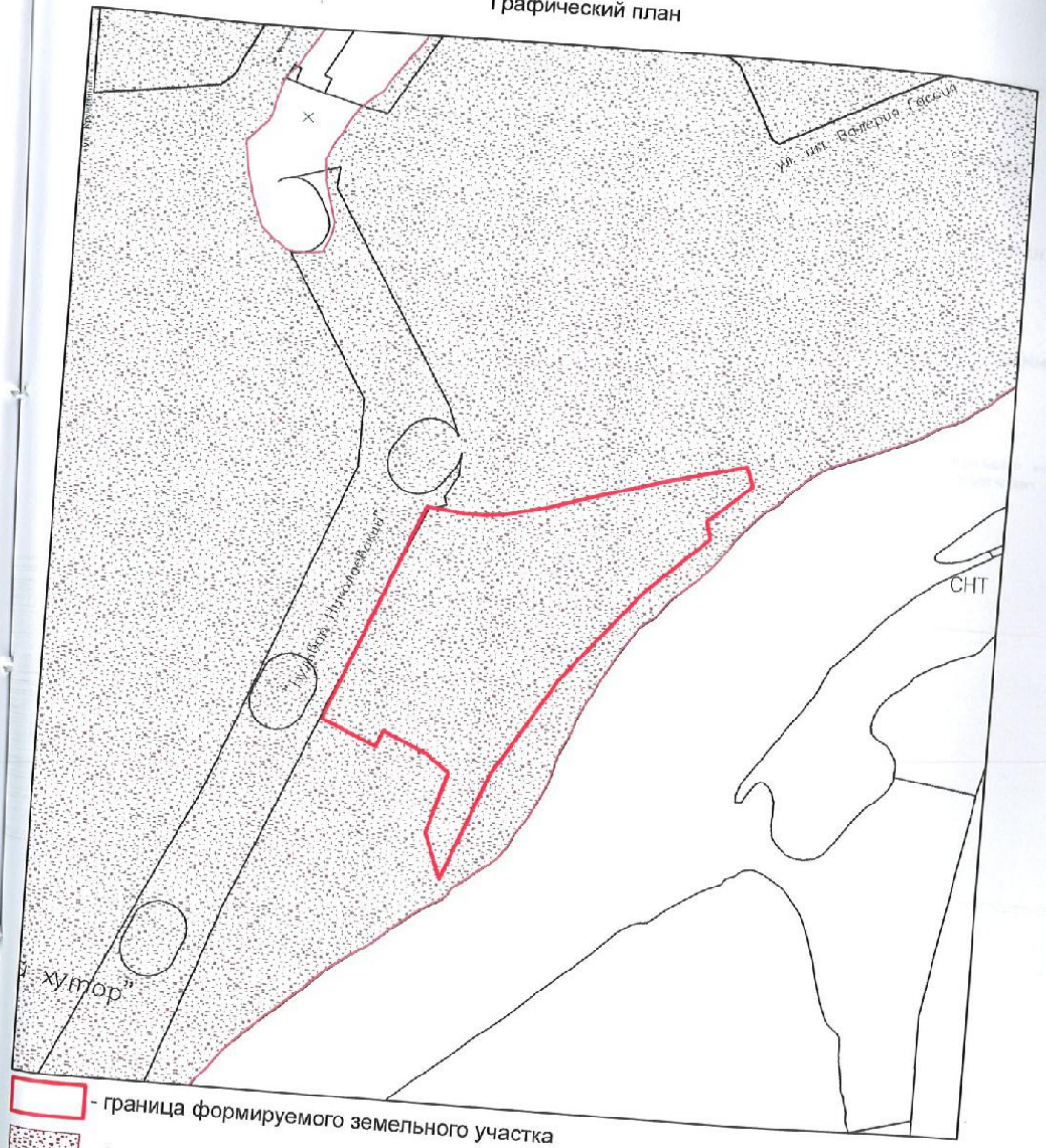
ЮГА-134-2019-ЛО-ППТ



Лист

56

4

Графический план



-  - граница формируемого земельного участка
-  - зона катастрофического затопления

Исполнитель Чепель А.В.Чепель

№ и дата подл. **Взам. инв. №**

Изм.	Кол.ч	Лист	№ док.	Подп.	Дата



ЮГА-134-2019-ЛО-ППТ

12031

Приложение №6

V раздел ИСОГД - документация по планировке территорий

Красная линия, в районе запрашиваемого земельного участка, утверждена постановлением главы муниципального образования.

Основание: постановление администрации муниципального образования об утверждении проекта планировки от 28.11.2012 № 10851.

Красная линия, в районе запрашиваемого земельного участка, утверждена постановлением главы муниципального образования.

Основание: постановление администрации муниципального образования об утверждении документации по корректировке проекта планировки территории (проект планировки территории и проект межевания территории) от 12.10.2016 № 4841.

Сведения информационной системы обеспечения градостроительной деятельности муниципального образования город Краснодар носят информационный характер, обеспечивают органы государственной власти, органы местного самоуправления, физических и юридических лиц достоверными сведениями, необходимыми для осуществления градостроительной деятельности.

А.А.Кравченко
А.В.Чепель
2980743

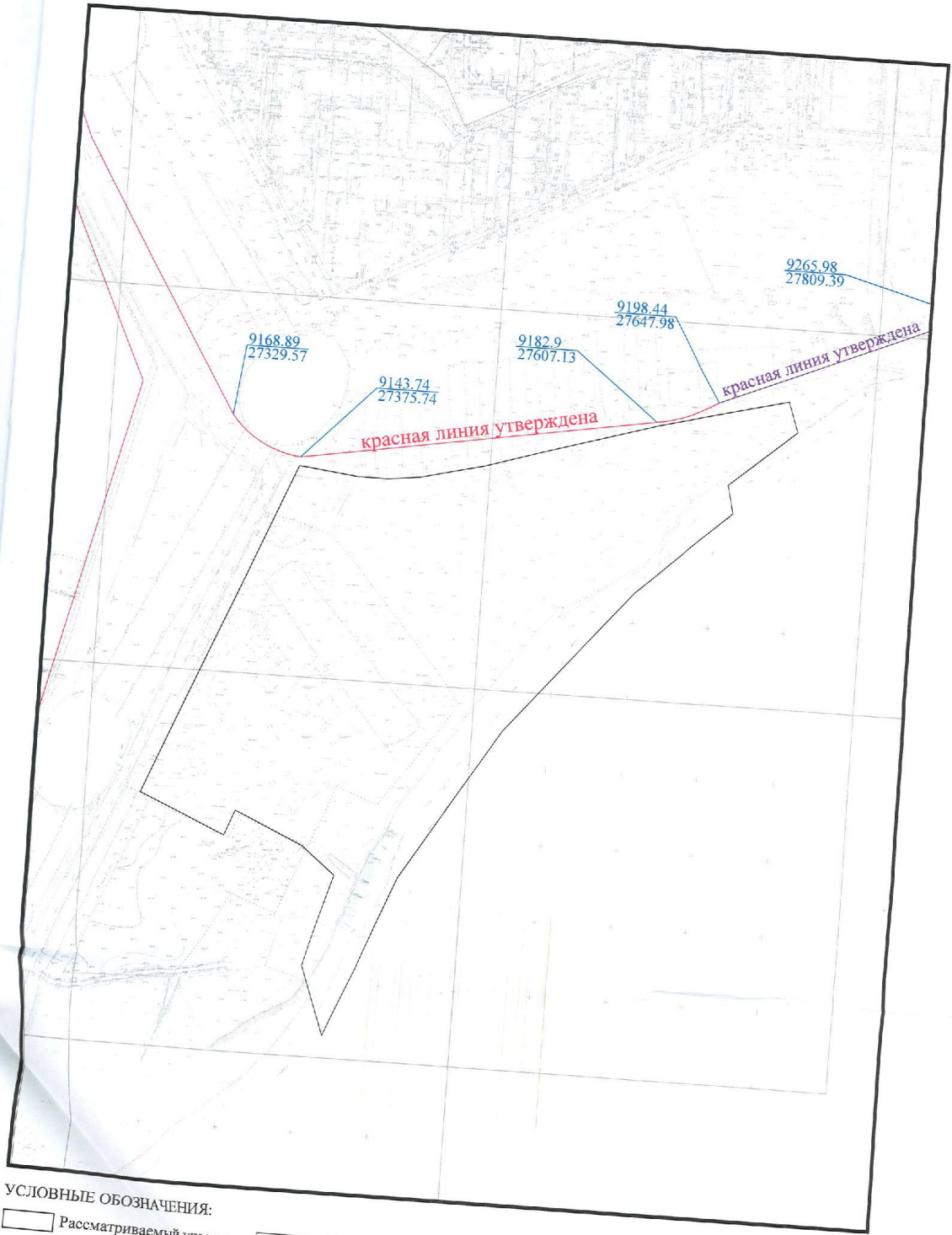
М-Н подл.	Подп. и дата	Взам. инв. N

Изм.	Кол.ч	Лист	№ док.	Подп.	Дата



ЮГА-134-2019-ЛО-ППТ

2
Графический план



УСЛОВНЫЕ ОБОЗНАЧЕНИЯ:

Рассматриваемый участок

Координаты красной линии

красная линия утверждена постановлением администрации муниципального образования об утверждении корректировки проекта планировки от 08.10.2010 №7837

красная линия утверждена постановлением администрации муниципального образования об утверждении проекта планировки от 28.11.2012 № 10851

Исполнитель Челу А.В.Чепель

М-Н подл. Подп. и дата Взам. инв. И

Изм.	Кол.ч	Лист	№ док.	Подп.	Дата



ЮГА-134-2019-ЛО-ППТ

VI раздел ИСОГД - изученность природных и техногенных условий

Участок расположен на территории – Бульвар "Пиколаевский", Лесопарковый зеленый пояс (уч.2).
 Основание: приказ министерства природных ресурсов Краснодарского края 47 п.11 от 25.04.2013, решение городской Думы Краснодара шестого созыва XV заседание городской Думы N 15 п. 13 от 21.04.2016 о внесении изменений в решение городской Думы пятого созыва XLVII заседание Думы о наименовании зеленых зон 771 от 23.05.2018, решение городской Думы Краснодара пятого созыва LIV заседание городской Думы N 54 п.19 от 22.10.2013 о внесении изменений в решение городской Думы пятого созыва XLVII заседание 47 п.11 от 25.04.2013, письмо ДАиГ КК 71-01-08-6510/19 от 14.06.2019

Участок расположен на приаэродромной территории аэродрома "Краснодар-Центральный" о необходимых согласованиях см. ст.34 решения городской Думы Краснодара от 30.01.2007 19 п.6 "Об утверждении правил землепользования и застройки на территории МОГК" (в редакции решения городской Думы Краснодара от 16.07.2018 57 п.12); Центр судебных экспертиз определен выполнять исследования о возможности строительства.

Основание: решение городской Думы Краснодара XIX заседание Думы четвертого созыва от 16.07.2018 N 57 п. 12 о внесении изменения в решение городской Думы Краснодара (об утверждении ПЗЗ) № 19 п. 6 от 30.01.2007, письмо Центра судебных экспертиз по Южному округу 2662 от 04.09.2019 (вх.29/5381) о начале проведения комплексных экспертных исследований по определению возможности строительства объектов различного назначения в зонах приаэродромной территории

II пояс зоны санитарной охраны артезианских скважин

Основание: протокол заседания экспертной комиссии 67 от 14.12.2007, приказ Министерства природных ресурсов Краснодарского края об утверждении проекта зон санитарной охраны и установлении границ и режимов зон санитарной охраны источников питьевого и хозяйственно-бытового водоснабжения 1612 от 07.10.2015

III пояс зоны санитарной охраны артезианских скважин и водозаборов

Основание: протокол заседания экспертной комиссии 67 от 14.12.2007, приказ Министерства природных ресурсов Краснодарского края об утверждении проекта зон санитарной охраны и установлении границ и режимов зон санитарной охраны источников питьевого и хозяйственно-бытового водоснабжения 1612 от 07.10.2015

Береговая линия (границы водного объекта) реки Кубань

Основание: приказ министерства природных ресурсов КК 859 от 04.06.2018 о внесении изменений в приказ министерства природных ресурсов КК "Об установлении границ водоохранной зоны и прибрежной защитной полосы р. Кубань на участке от Краснодарского водохранилища до ст.Елизаветинской МОГК" № 1899 от 01.12.2016, письмо министерства природных ресурсов КК 202-05.2-32021/18 от 08.11.2018 о направлении приказа (вх.29/10085 от 14.11.2018)

Водоохранные зоны водоемов - Береговая полоса водных объектов общего пользования (20м) - не утверждена, Водоохранная зона реки Кубань (200 м), Прибрежная защитная полоса реки Кубань (50 м).

Основание: приказ министерства природных ресурсов КК 859 от 04.06.2018 о внесении изменений в приказ министерства природных ресурсов КК "Об установлении границ водоохранной зоны и прибрежной защитной полосы р.Кубань на участке от Краснодарского водохранилища до ст.Елизаветинской МОГК" 1899 от 01.12.2016, внесение изменений по письму ДАиГ 29/7753 от

М-Н подл. Подп. и дата. Возм. инв. N

Изм.	Кол.чч	Лист	№ док.	Подп.	Дата



ЮГА-134-2019-ЛО-ППТ

Лист

60

21.07.2016 (вх.11086 от 15.07.2016) в части участка 3408 по ул. Обрывная, 132/1; по письму вх.25515 от 17.09.2015 уч. 90589, 28228 по ул. Трамвайная, 2, стр. 16, стр. 17, решение городской Думы Краснодара 57 п.12 от 16.07.2018, письмо министерства природных ресурсов КК 202-05.2-32021/18 от 08.11.2018 о направлении приказа (вх.29/10085 от 14.11.2018), решение городской Думы Краснодара 57п.12 от 16.07.2018

Сведения информационной системы обеспечения градостроительной деятельности муниципального образования город Краснодар носят информационный характер, обеспечивают органы государственной власти, органы местного самоуправления, физических и юридических лиц достоверными сведениями, необходимыми для осуществления градостроительной деятельности.

Л.А.Кравченко
А.В.Чепель
2980743

М-Н подл. Подп. и дата Взам. инв. N

Изм.	Кол.ч	Лист	№ док.	Подп.	Дата



ЮГА-134-2019-ЛО-ППТ

Лист

61

Охранные зоны аэропорта и аэродрома

1. Приаэродромная территория является зоной с особыми условиями использования территорий.

2. Внесение изменений в настоящие Правила землепользования и застройки на территории муниципального образования город Краснодар осуществляется с учётом ограничений использования объектов недвижимости, установленных на приаэродромной территории.

3. До установления приаэродромных территорий в порядке, предусмотренном Воздушным кодексом Российской Федерации (в редакции Федерального закона от 01.07.2017 № 135-ФЗ «О внесении изменений в отдельные законодательные акты Российской Федерации в части совершенствования порядка установления и использования приаэродромной территории и санитарно-защитной зоны» (далее – Федеральный закон), архитектурно-строительное проектирование, строительство, реконструкция объектов капитального строительства, размещение радиотехнических и иных объектов, которые могут угрожать безопасности полётов воздушных судов, оказывать негативное воздействие на здоровье человека и окружающую среду, создавать помехи в работе радиотехнического оборудования, установленного на аэродроме, объектов радиолокации и радионавигации, предназначенных для обеспечения полётов воздушных судов, в границах указанных в части 1 статьи 4 Федерального закона приаэродромных территорий или указанных в части 2 статьи 4 Федерального закона полос воздушных подходов на аэродромах, санитарно-защитных зон аэродромов должны осуществляться при условии согласования этих объектов:

1) с организацией, осуществляющей эксплуатацию аэродрома экспериментальной авиации, - для аэродрома экспериментальной авиации;

2) с организацией, уполномоченной федеральным органом исполнительной власти, в ведении которого находится аэродром государственной авиации, - для аэродрома государственной авиации;

3) с федеральным органом исполнительной власти, осуществляющим функции по оказанию государственных услуг и управлению государственным имуществом в сфере воздушного транспорта (гражданской авиации), - для аэродрома гражданской авиации.

№ п/п подл. Подп. и дата Взам. инв. П

Изм.	Кол.ч	Лист	№ док.	Подп.	Дата



ЮГА-134-2019-ЛО-ППТ

Лист

62

Водоохранные зоны

1. В целях предотвращения загрязнения, засорения, заиления прудов, озер, рек, каналов, водохранилищ и других водных объектов (далее - водные объекты) и истощения их вод на территории муниципального образования город Краснодар устанавливаются водоохраные зоны водных объектов - территории, которые примыкают к береговой линии водных объектов и на которых устанавливается специальный режим осуществления хозяйственной и иной деятельности.

2. Ширина водоохраных зон водных объектов устанавливается от береговой линии, при наличии централизованных ливневых систем водоотведения и набережных - от парапета набережной.

Ширина водоохранной зоны реки Кубань и Краснодарского водохранилища составляет 200 м.

Ширина водоохраных зон других водных объектов на территории муниципального образования город Краснодар - 50 метров.

Водоохранные зоны магистральных или межхозяйственных каналов совпадают по ширине с полосами отводов таких каналов.

Водоохранные зоны рек, их частей, помещенных в закрытые коллекторы, не устанавливаются.

3. В границах водоохраных зон запрещаются:

- 1) использование сточных вод для удобрения почв;
- 2) размещение кладбищ, скотомогильников, мест захоронения отходов производства и потребления, химических, взрывчатых, токсичных, отравляющих и ядовитых веществ, пунктов захоронения радиоактивных отходов;
- 3) осуществление авиационных мер по борьбе с вредителями и болезнями растений;

4) движение и стоянка транспортных средств (кроме специальных транспортных средств), за исключением их движения по дорогам и стоянки на дорогах и в специально оборудованных местах, имеющих твердое покрытие.

4. В границах водоохраных зон допускаются проектирование, строительство, реконструкция, ввод в эксплуатацию, эксплуатация хозяйственных и иных объектов при условии оборудования таких объектов сооружениями, обеспечивающими охрану водных объектов от загрязнения, засорения и истощения вод в соответствии с водным законодательством и законодательством в области охраны окружающей среды.

Водные объекты общего пользования

1. Водные объекты общего пользования, находящиеся в государственной или муниципальной собственности, являются общедоступными водными объектами.

2. Полоса земли вдоль береговой линии водного объекта общего пользования (береговая полоса) предназначается для общего пользования. Ширина береговой полосы составляет 20 метров. Ширина береговой полосы каналов, рек, ручьев, протяженность которых от истока до устья не более чем десять километров, составляет 5 метров.

3. В границах береговой полосы запрещается проектирование, строительство, реконструкция, ввод в эксплуатацию, эксплуатация хозяйственных и иных объектов.

Мин. подл. Подп. и дата. Взам. инб. П

Изм.	Кол.ч	Лист	№ док.	Подп.	Дата



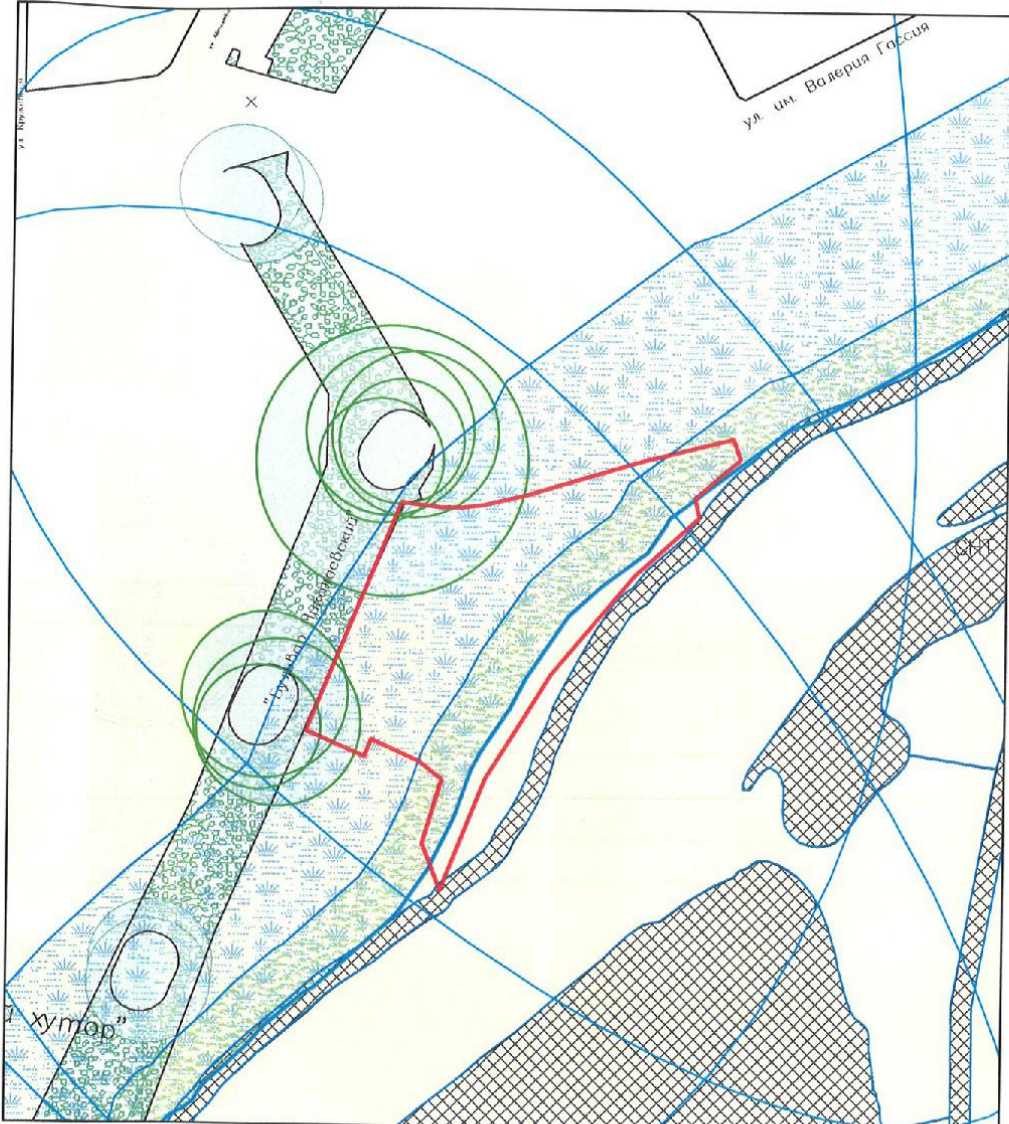
ЮГА-134-2019-ЛО-ППТ

Лист

63

5

Графический план



- граница формируемого земельного участка
 - 2 пояс ЗСО арт. скважин
 - территория ценных ландшафтов
 - береговая линия реки Кубань
 - приаэродромная территория "Краснодар-Центральный"
 - 3 пояс ЗСО артезианских скважин, водозабора
 - водоохранная зона р.Кубань (200м)
 - Прибрежная защитная полоса р. Кубань (50 м)
 - Береговая полоса водных объектов общего пользования (20м) - не утверждена
- Исполнитель _____ *Чепель* А.В.Чепель

№ и дата подл. и дата



ЮГА-134-2019-ЛО-ППТ

Департамент архитектуры и градостроительства администрации муниципального образования город Краснодар
 пронумеровано, прошито, скреплено печатью 29 листов
 Заместитель директора
 департамента
 О.В. Шипкоковский



№ и № подл.	Подп. и дата	Взам. инв. №

Изм.	Кол.ч	Лист	№ док.	Подп.	Дата



ЮГА-134-2019-ЛО-ППТ



ФЕДЕРАЛЬНОЕ АГЕНТСТВО
ПО НЕДРОПОЛЬЗОВАНИЮ
ДЕПАРТАМЕНТ
ПО НЕДРОПОЛЬЗОВАНИЮ
ПО ЮЖНОМУ ФЕДЕРАЛЬНОМУ ОКРУГУ
(Югнедра)

ООО «ЮГ ГЕО Альянс»

350000, г. Краснодар,
ул. им. 1 Мая, д. 184, лит. А

Отдел геологии и лицензирования
по Краснодарскому краю

350063, Россия, г. Краснодар, ул. Красная, д. 19,
тел. (861) 268-40-61, факс (861) 268-40-81,
E-mail: krasnodar@rosnedra.gov.ru

30 СЕН 2019

№ КК-КК-ЮФО-08-31/1463

на № _____ от _____

Об отказе в выдаче заключения об отсутствии
(наличии) полезных ископаемых

Отделом геологии и лицензирования по Краснодарскому краю Департамента по недропользованию по Южному федеральному округу рассмотрено Ваше заявление исх. № 1/270919 от 27.09.2019 г. (вх. № КК-2040 от 30.09.2019 г.) о выдаче заключения о наличии (отсутствии) полезных ископаемых под участком строительства по объекту: «О внесении изменений в постановление администрации МО г. Краснодар от 10.07.2015 №5144 «О разрешении подготовки документации по планировке территории, в отношении земельного участка по ул. им. Валерия Гассия, 4/7 в Карасунском внутригородском округе города Краснодара.

В целях оптимизации градостроительной деятельности Федеральным законом от 03.08.2018 №342-ФЗ «О внесении изменений в Градостроительный кодекс Российской Федерации и отдельные законодательные акты Российской Федерации» внесены изменения в статью 25 Закона Российской Федерации от 21.02.1992 г. №2395-1 «О недрах» предусматривающие, что **получение заключения федерального органа управления государственным фондом недр или его территориального органа об отсутствии полезных ископаемых в недрах под участком предстоящей застройки** требуется только в отношении земельных участков, которые расположены **за границами населенных пунктов.**

С учетом вышеизложенного сообщаем, что с 04.08.2018 Отделом не осуществляется предоставление государственной услуги по выдаче заключений об отсутствии полезных ископаемых в недрах под участком предстоящей застройки по участкам, расположенным в границах населенных пунктов, а обращение за получением указанной государственной услуги

Мин. подл. Подп. и дата. Возм. инв. И

Изм.	Кол.ч	Лист	№ док.	Подп.	Дата



ЮГА-134-2019-ЛО-ППТ

Лист

66



ФЕДЕРАЛЬНОЕ АГЕНТСТВО
ПО НЕДРОПОЛЬЗОВАНИЮ
ДЕПАРТАМЕНТ
ПО НЕДРОПОЛЬЗОВАНИЮ
ПО ЮЖНОМУ ФЕДЕРАЛЬНОМУ ОКРУГУ
(Югнедра)

ООО «ЮГ ГЕО Альянс»

350000, г. Краснодар,
ул. им. 1 Мая, д. 184, лит. А

Отдел геологии и лицензирования
по Краснодарскому краю

350063, Россия, г. Краснодар, ул. Красная, д. 19,
тел. (861) 268-40-61, факс (861) 268-40-81,
E-mail: krasnodar@rosnedra.gov.ru

30 СЕН 2019

№ КК-КК-ЮФО-08-31/1463

на № _____ от _____

Об отказе в выдаче заключения об отсутствии
(наличии) полезных ископаемых

Отделом геологии и лицензирования по Краснодарскому краю Департамента по недропользованию по Южному федеральному округу рассмотрено Ваше заявление исх. № 1/270919 от 27.09.2019 г. (вх. № КК-2040 от 30.09.2019 г.) о выдаче заключения о наличии (отсутствии) полезных ископаемых под участком строительства по объекту: «О внесении изменений в постановление администрации МО г. Краснодар от 10.07.2015 №5144 «О разрешении подготовки документации по планировке территории, в отношении земельного участка по ул. им. Валерия Гассия, 4/7 в Карасунском внутригородском округе города Краснодара.

В целях оптимизации градостроительной деятельности Федеральным законом от 03.08.2018 №342-ФЗ «О внесении изменений в Градостроительный кодекс Российской Федерации и отдельные законодательные акты Российской Федерации» внесены изменения в статью 25 Закона Российской Федерации от 21.02.1992 г. №2395-1 «О недрах» предусматривающие, что **получение заключения федерального органа управления государственным фондом недр или его территориального органа об отсутствии полезных ископаемых в недрах под участком предстоящей застройки** требуется только в отношении земельных участков, которые расположены **за границами населенных пунктов.**

С учетом вышеизложенного сообщаем, что с 04.08.2018 Отделом не осуществляется предоставление государственной услуги по выдаче заключений об отсутствии полезных ископаемых в недрах под участком предстоящей застройки по участкам, расположенным в границах населенных пунктов, а обращение за получением указанной государственной услуги

Мин. подл. Подп. и дата. Возм. инв. И

Изм.	Кол.ч	Лист	№ док.	Подп.	Дата



ЮГА-134-2019-ЛО-ППТ

Лист

67

необходимо лишь при возведении объектов, расположенных за границами населенных пунктов.

И.о. начальника отдела



Н.М. Слаута

Исп. Сай А.11
268-40-61

№ п/п	подл.	Подп. и дата	Взам. инв. №						Лист	
				Изм.	Кол.ч	Лист	№ док.	Подп.		Дата



АДМИНИСТРАЦИЯ
КРАСНОДАРСКОГО КРАЯ
УПРАВЛЕНИЕ
ГОСУДАРСТВЕННОЙ ОХРАНЫ
ОБЪЕКТОВ КУЛЬТУРНОГО
НАСЛЕДИЯ

Красноармейская ул., д.16, г. Краснодар, 350063
Тел./факс (861) 268-32-23
E-mail: uorn@krasnodar.ru



№ _____
от _____

ООО «ЮГ ГЕО Альянс»

им. 1 Мая ул., д. 184, лит. А,
г. Краснодар, 350029

О направлении информации

Управлением государственной охраны объектов культурного наследия администрации Краснодарского края (далее – Управление) было рассмотрено заявление Ручкиной Г.И. (представитель ООО «ЮГ ГЕО Альянс») от 27.09.2019 (вх. от 01.10.2019 № 78-15470/19-0) о предоставлении информации об объектах культурного наследия, расположенных на земельном участке площадью 6,7 га для размещения объекта: «Земельный участок по улице им. Валерия Гассия, 4/7 в Карасунском внутригородском округе города Краснодара».

Рассматриваемый земельный участок хозяйственно освоен частично. На неосвоенной территории специальные изыскания (сплошные археологические разведки) на предмет выявления объектов культурного наследия в объемах, необходимых для разработки и реализации мероприятий по их сохранению, не проводились. Сведений, содержащихся в документах государственного учёта по Краснодарскому краю, для обеспечения сохранности объекта культурного наследия, включенного в реестр, выявленного объекта культурного наследия либо объекта, обладающего признаками объекта культурного наследия, в ходе проектирования и строительства на земельном участке недостаточно.

Согласно п. 1 ст. 36 Федерального закона от 25.06.2002 № 73-ФЗ «Об объектах культурного наследия (памятниках истории и культуры) народов Российской Федерации» проектирование и проведение земляных, строительных, мелиоративных, хозяйственных работ, работ по использованию лесов и иных работ осуществляются при отсутствии на данной территории объектов культурного наследия, включенных в реестр, выявленных объектов культурного наследия или объектов, обладающих признаками объекта культурного наследия. В случае, если орган охраны объектов культурного наследия не имеет данных об отсутствии на земельных участках, подлежащих воздействию земляных, строительных, мелиоративных, хозяйственных работ, работ по использованию лесов и иных работ, в целях определения наличия или отсутствия объектов культурного наследия, включенных в реестр, выявленных объектов культурного наследия либо объектов, обладающих признаками объекта культурного

М-Н подл. Подп. и дата Взам. инв. N

Изм.	Кол.ч	Лист	№ док.	Подп.	Дата



ЮГА-134-2019-ЛО-ППТ

Лист

69

наследия, на указанных земельных участках проводится государственная историко-культурная экспертиза путем археологической разведки в порядке, установленном ст. 45.1 Федерального закона от 25.06.2002 № 73-ФЗ.

До начала проектирования и проведения землеустроительных, земляных, строительных, мелиоративных, хозяйственных и иных работ осуществляется разработка и реализация необходимых мер по обеспечению сохранности объектов культурного наследия, в том числе археологические полевые работы (разведки) в целях выявления в зонах производства данных работ неучтенных объектов культурного наследия, за счет средств физических лиц, юридических лиц, органов государственной власти, органов местного самоуправления, являющихся заказчиками проводимых работ (пп. 6, 7 ст. 7 Закона Краснодарского края от 23.07.2015 № 3223-КЗ «Об объектах культурного наследия (памятниках истории и культуры) народов Российской Федерации, расположенных на территории Краснодарского края»).

Археологические исследования на территории РФ проводят специализированные организации, уставной целью деятельности которых является проведение археологических полевых работ. Исследователь, проводящий археологические полевые работы, получает выдаваемый сроком не более чем на один год в порядке, устанавливаемом Правительством Российской Федерации, разрешение (открытый лист) на право проведения работ определенного вида на объекте археологического наследия (ст. 45.1 Федерального закона от 25.06.2002 № 73-ФЗ).

Согласно п. 3.19 – п. 3.20 положения «О порядке проведения археологических полевых работ (археологических раскопок и разведок) и составлении научной отчетной документации», утвержденного постановлением Бюро Отделения историко-филологических наук Российской академии наук № 32 от 20.06.2018, особым видом работ при археологических разведках являются работы на землеотводах: обследование земельных участков при изменении форм их хозяйственного использования или форм собственности. Полевое обследование участков землеотводов в обязательном порядке предусматривает выполнение шурфовки и зачисток существующих обнажений. При этом на всех участках, перспективных для размещения памятников археологии любого типа, закладывается не менее одного шурфа на 1 га (при площадных обследованиях) или на 1 линейный километр (при обследованиях трасс).

В соответствии с п. 2 ст. 33 Федерального закона от 25.06.2002 № 73-ФЗ и п. 3.11 «Положения об управлении государственной охраны объектов культурного наследия администрации Краснодарского края», утвержденного постановлением главы администрации Краснодарского края от 08.12.2016 № 1000, управление осуществляет согласование проведения земляных, строительных, мелиоративных, хозяйственных работ, работ по использованию лесов и иных работ, проектов их проведения, а также согласование актов выбора земельных участков под проектирование (реконструкцию) и строительство, перевода земель или земельных участков из одной категории в другую, выдачу заключений о возможности проведения работ на территориях, подлежащих

№ п/п	подл.	Подп.	и	дата	Взам.	инв.	№

Изм.	Кол.ч	Лист	№ док.	Подп.	Дата
------	-------	------	--------	-------	------



ЮГА-134-2019-ЛО-ППТ

Лист


70

хозяйственному освоению, в порядке, установленном административным регламентом управления по предоставлению государственной услуги «Выдача заключений о возможности проведения землеустроительных, земляных, строительных, мелиоративных, хозяйственных работ на территории, подлежащей хозяйственному освоению», утвержденным приказом руководителя Управления от 23.07.2012 № 70 (далее – Регламент).

Согласно п. 1.1 Регламента под хозяйственным освоением земельного участка понимается, в том числе, проектирование и размещение (в том числе строительство) на земельном участке (его части) строений, сооружений, коммуникаций и прочих объектов, если на данном земельном участке отсутствуют какие-либо ранее возведенные аналогичные объекты.


Учитывая вышеизложенное, для принятия решения о возможности хозяйственного освоения рассматриваемого земельного участка необходимо представить в адрес Управления результаты археологических исследований (разведок) на территории земельного участка, подлежащего хозяйственному освоению.

Начальник управления



Р.В. Семихатский

Павленко Татьяна Анатольевна
+7 (861) 267-31-37

№ и дата	Взам. инв. №						
№ и подл.	Подп. и дата						
Изм.	Кол.ч	Лист	№ док.	Подп.	Дата	 ЮГ ГЕО АЛЬЯНС КОМПЛЕКСНО-АРХИТЕКТУРНО-КАДАСТРОВЫЙ ОБЪЕДИНЕНИЕ	Лист
							71

ЮГА-134-2019-ЛО-ППТ

015524 * 2019 г.

М-Н подл.	Подп. и дата	Взам. инв. N	

Изм.	Кол.ч	Лист	№ док.	Подп.	Дата



ЮГА-134-2019-ЛО-ППТ