






Условные обозначения

-  граница территории, в отношении которой осуществляется подготовка проекта планировки
-  автомобильная дорога
-  озелененные территории общего пользования

Примечания:

1. По данным единого государственного реестра объектов культурного наследия (памятников истории и культуры) народов Российской Федерации, перечня выявленных объектов культурного наследия, списка объектов, обладающих признаками объектов культурного наследия, материалам архива управления на рассматриваемой территории объекты культурного наследия, объекты, обладающие признаками объектов культурного наследия, а так же зоны охраны и защитные зоны отсутствуют.

						МЗ - 712/2022 - ДПТ			
						Документация по планировке территории (проект планировки территории и проект межевания территории) в границах улицы Норковой от улицы Платиновой до улицы Виноградской в поселке Знаменском в Пашковском сельском округе города Краснодара			
<i>Изм.</i>	<i>Кол. уч.</i>	<i>Лист</i>	<i>№ док.</i>	<i>Подпись</i>	<i>Дата</i>	Проект планировки территории Материалы по обоснованию	<i>стадия</i>	<i>лист</i>	<i>листов</i>
Нач.отдела		Сечь Д.Е.			08.22		ДПТ	4	
Глав.спец		Киндеева			08.22	Схема границ территорий объектов культурного наследия. М 1:2000	МБУ "Институт Горкадастрпроект"		