

**Обоснование необходимости получения разрешения на отклонение от предельных параметров разрешенного строительства объекта капитального строительства по адресу: Российская Федерация, Краснодарский край, городской округ город Краснодар, ст-ца Старокорсунская, ул. Куренная, 18 кад. № 23:43:0434001:4083**

**Обоснование необходимости получения разрешения на отклонение от  
предельных параметров разрешенного строительства объекта  
капитального строительства**

**ПОЯСНИТЕЛЬНАЯ ЗАПИСКА**

**ТЕХНИКО-ЭКОНОМИЧЕСКИЕ ПОКАЗАТЕЛИ ЗЕМЕЛЬНОГО УЧАСТКА**

Площадь земельного участка	- 375 кв.м
Площадь застройки проектируемого ОКС	- 92 кв.м
Площадь застройки земельного участка	- 92 кв.м
Общая площадь проектируемого ОКС	- 72 кв.м
Строительный объем проектируемого ОКС	- 390 куб.м
Процент застройки земельного участка	- 24,5 %
Процент озеленения земельного участка	- 33,1 %
Количество этажей в том числе подземных	- 1
Подземных этажей	- 0
Высота проектируемого ОКС	- 4 м.
Назначение проектируемого объекта	- индивидуальный жилой дом

**ФУНКЦИОНАЛЬНОЕ НАЗНАЧЕНИЕ ПРЕДПОЛАГАЕМОГО К СТРОИТЕЛЬСТВУ  
ОБЪЕКТА КАПИТАЛЬНОГО СТРОИТЕЛЬСТВА**

Земельный участок площадью 375 кв.м, с кадастровым номером 23:43:0434001:4083, по адресу: Российская Федерация, Краснодарский край, городской округ город Краснодар, ст-ца Старокорсунская, ул. Куренная, 18 расположен в зоне застройки индивидуальными жилыми домами Ж-1.

В соответствии с картой (схемой) функционального зонирования генерального плана муниципального образования город Краснодар, утвержденного решением городской Думы Краснодара от 02.09.2020 № 100 п.1 «О генеральном плане муниципального образования город Краснодар», земельный участок расположен в зоне застройки индивидуальными жилыми домами.

Функциональное назначение предполагаемого к строительству объекта капитального строительства (далее по тексту - ОКС): индивидуальный жилой дом.

**ОПИСАНИЕ ХАРАКТЕРИСТИК ЗЕМЕЛЬНОГО УЧАСТКА ПРЕПЯТСТВУЮЩИХ  
ЭФФЕКТИВНОМУ ИСПОЛЬЗОВАНИЮ БЕЗ ОТКЛОНЕНИЯ ОТ ПРЕДЕЛЬНЫХ  
ПАРАМЕТРОВ**

В соответствии со ст. 40 п.1 Градостроительного кодекса РФ Правообладатели земельных участков, размеры которых меньше установленных градостроительным регламентом минимальных размеров земельных участков либо конфигурация, инженерно-геологические или иные характеристики которых неблагоприятны для застройки, вправе

обратиться за разрешениями на отклонение от предельных параметров разрешенного строительства, реконструкции объектов капитального строительства.

Размеры рассматриваемого земельного участка меньше установленных градостроительным регламентом минимальных размеров земельных участков и составляют 375 кв.м.

Вышеуказанные характеристики земельного участка затрудняют разработку проектной документации объекта капитального строительства в соответствии с СП 30-102-99 «Планировка и застройка территорий малоэтажного жилищного строительства»; СП 55.13330.2016 «Свод правил. Дома жилые многоквартирные».

Планируемое размещение обеспечивает инсоляцию не менее двух комнат более 3 часов в день с 22 февраля по 22 октября.

Геометрия и габаритные размеры проектируемого жилого дома обусловлены объемно-планировочными решениями для обеспечения комплекса помещений, предназначенных для индивидуального жилого дома, а так же позволяют уменьшить расчетную величину удельного потребления тепловой энергии здания.

Испрашиваемые отклонения от предельных параметров разрешенного строительства необходимые для строительства ОКС составляют, от земельного участка: с кад. № 23:43:0434001:2209 (ул. Куренная, 20) – 1,0 метр; с кад. № 23:43:0434001:4084 (пр-д Полевой, 10) – 1,5 метра.

Размещение проектируемого индивидуального жилого дома на земельном участке по адресу: Российская Федерация, Краснодарский край, городской округ город Краснодар, ст-ца Старокорсунская, ул. Куренная, 18 определено с учетом расположения в: приаэродромной территории Военного Аэродрома Краснодар (Центральный)(до установления приаэродромной территории); подзоне № 3 приаэродромной территории аэродрома Краснодар (Пашковский) часть 1 (сектор 1 часть 1); подзоне № 4 приаэродромной территории аэродрома Краснодар (Пашковский) часть 18 (секторы 8 часть 1,27,45); подзоне № 5 приаэродромной территории аэродрома Краснодар (Пашковский) часть 1; подзоне № 6 приаэродромной территории аэродрома Краснодар (Пашковский) часть 1.

### ОБОСНОВАНИЕ РЕШЕНИЙ ПО ИНЖЕНЕРНОЙ ПОДГОТОВКЕ ТЕРРИТОРИИ

По данному разделу проекта предусмотрены следующие мероприятия. Создание проектных уклонов. Исключающих эрозию почвы и обеспечивающих своевременный отвод поверхностных вод на земельный участок, предохраняющих территорию от подтопления. Твердое покрытие площадок, пешеходных дорожек, уменьшает количество пыли при эксплуатации, снижает уровень шума продолжительность его воздействия. Территорию максимально озеленить для эстетического восприятия и поглощения шума и углекислого газа.

Предусматривается устройство отмостки по периметру жилого дома, устройства площадки для стоянки личного автотранспорта, пешеходной дорожки, входа и въезда на земельный участок, ограждений (заборов) размерами и высотой в соответствии с требованиями установленными Правилами землепользования и застройки на территории муниципального образования город Краснодар и иными действующими законами и регламентами федерально регионального законодательства РФ.

## ГРАДОСТРОИТЕЛЬНЫЕ И ПРИРОДНЫЕ УСЛОВИЯ

Строения расположены на площадке со следующими природными условиями:

- рельеф участка спокойный;
- преобладающее направление ветров северо-восточное;
- сейсмичность района строительства - 7 баллов
- нормативная глубина промерзания грунтов - 0,8м;

*Степень огнестойкости зданий – II; Класс конструктивной пожарной опасности С0.*

*Земельный участок полностью расположен в приаэродромной территории Военного Аэродрома Краснодар (Центральный) (до установления приаэродромной территории).*

*Земельный участок полностью расположен в подзоне № 3 приаэродромной территории аэродрома Краснодар (Пашковский) часть 1 (сектор 1 часть 1).*

*Земельный участок полностью расположен в подзоне № 4 приаэродромной территории аэродрома Краснодар (Пашковский) часть 18 (секторы 8 часть 1,27,45).*

*Земельный участок полностью расположен в подзоне № 5 приаэродромной территории аэродрома Краснодар (Пашковский) часть 1.*

*Земельный участок полностью расположен в подзоне № 6 приаэродромной территории аэродрома Краснодар (Пашковский) часть 1.*

## ОРГАНИЗАЦИЯ РЕЛЬЕФА

Организация рельефа решена с учетом своевременного стока поверхностных вод с территории участка, минимального объема земляных работ.

Вертикальная планировка решена таким образом, чтобы предотвратить попадание поверхностных стоков на соседние участки.

Незагрязненные поверхностные стоки со стороны главного фасада жилого дома свести на улицу, на землю общего пользования.

Перед началом строительства под площадями проезда, отмотки рекомендуется срезать почвенно-растительный слой на глубину 0.5м с использованием его для подсыпки цветников, газонов, огорода.

Лишний почвенно-растительный грунт вывозится на поля рекультивации, недостающий минеральный грунт (II группы) подвозится из карьеров по указанию местной администрации.

## БЛАГОУСТРОЙСТВО. ИНЖЕНЕРНЫЕ СЕТИ

Вдоль участка выполнить тротуар шириной 1.5м для двухстороннего пешеходного движения. При отрывании ворот не препятствовать пешеходному движению вдоль участка. После выполнения внешнего благоустройства прилегающей к участку территории, не

препятствовать прокладке наружных коммуникаций.

При озеленении участка предусмотрены следующие нормы:

- от соседнего участка до стволов среднерослых деревьев - 2м высокорослых - 4м, до кустарника - 1м;
  - от фундаментов зданий и сооружений, дорог до ствола дерева - 5м, до кустарника - 1.5м;
- от края тротуаров и садовых дорожек до ствола дерева - 0.7м, до кустарников - 0.5м. Высокорослыми деревьями являются груша, абрикос, орех, дуб, граб, акация, тополь и т.д.

### АРХИТЕКТУРНО-ПЛАНИРОВОЧНОЕ РЕШЕНИЕ

Архитектурно-планировочное решение принято с учетом существующего рельефа местности и окружающей застройки, а также в соответствии со:

СП 30-102-99 "Планировка и застройка территорий малоэтажного жилищного строительства".

Размеры элементов генплана приняты с учетом раскладки инженерных сетей, с соблюдением санитарных, противопожарных норм.

Привязка зданий и сооружений осуществлена от существующих границ участка

По данному разделу предусмотрены следующие мероприятия:

- твердое покрытие площадок, пешеходных дорожек, уменьшает количество пыли при эксплуатации, снижает уровень шума и продолжительность его воздействия;
- территория максимально озеленяется для эстетического восприятия и поглощения шума и углекислого газа.


### ПОДГОТОВКА ТЕРРИТОРИИ ДЛЯ СТРОИТЕЛЬСТВА

Подготовка к застройке территории должна осуществляться в соответствии с требованиями Строительных норм и правил "Благоустройство территорий" СП 82.13330.2016. Она должна начинаться с выноса коммуникаций, используемых в процессе строительства, отключения газоснабжения на вводе его на территорию и продувки отключенных газовых сетей сжатым воздухом, отключения водопровода, канализации, теплоснабжения, электросетей и связи на вводах на земельный участок. Демонтировать подлежащие сносу объекты.

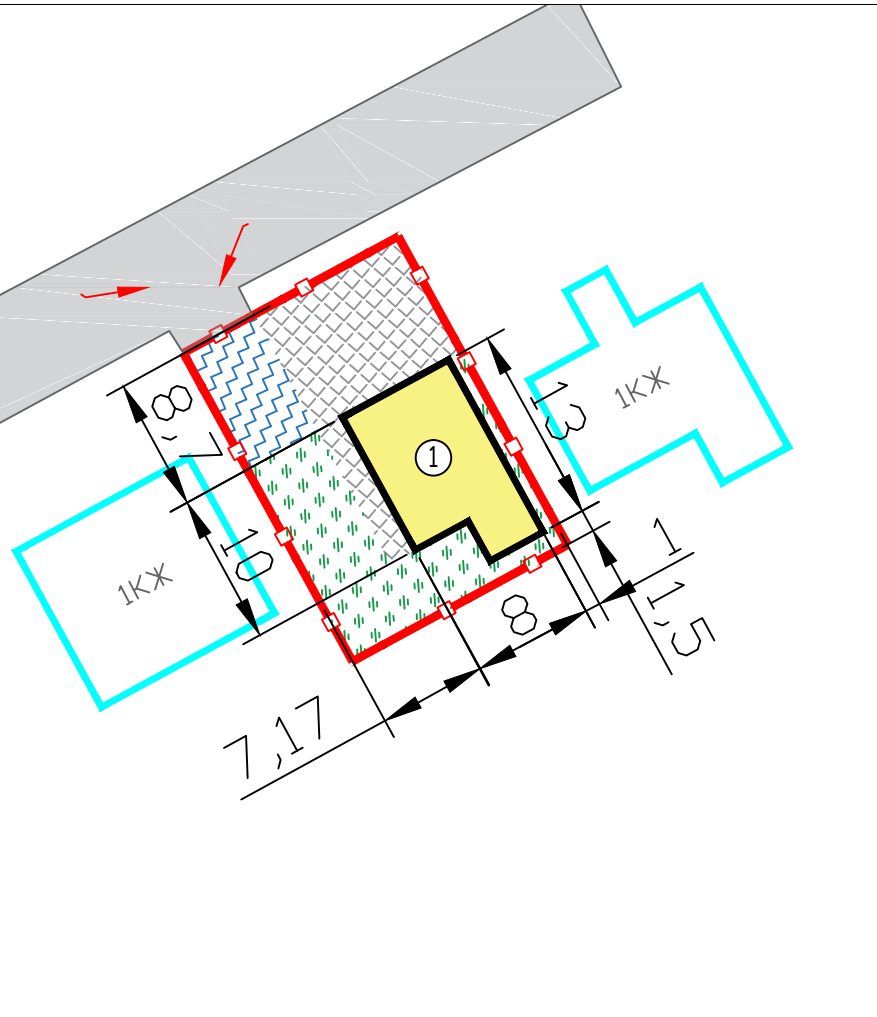
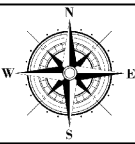
### ПЛАНИРУЕМЫЕ К ОСУЩЕСТВЛЕНИЮ ПРОТИВОПОЖАРНЫЕ МЕРОПРИЯТИЯ

В соответствии со сводом правил СП 4.13130.2013 "Системы противопожарной защиты. Ограничение распространения пожара на объектах защиты" планируется оборудование объекта автоматическими установками пожаротушения и устройство кранов для внутриквартирного пожаротушения.

Проезды и подъезды для пожарной техники обеспечиваются со стороны ул. Куренной.

  
Черникова А.И.  
/на согласован/

Генплан земельного участка М 1:500



Условные обозначения:

	Границы земельного участка
	Границы проектируемого жилого дома
	Плиточное покрытие
	Территория озеленения с элементами благоустройства
	ОКС расположенные на смежных земельных участках
	Площадка для парковки личного транспорта
	Проезды
	Подъезды и подходы к ОКС

Экспликация:

1	Проектируемый индивидуальный жилой дом
---	--

Технико-экономические показатели:

1	Площадь земельного участка	375м <sup>2</sup>
2	Площадь застройки проектируемого ОКС	92м <sup>2</sup>
3	Площадь застройки земельного участка	92м <sup>2</sup>
4	Общая площадь проектируемого ОКС	72м <sup>2</sup>
5	Строительный объем проектируемого ОКС	390м <sup>3</sup>
6	Процент застройки земельного участка	24,5%
	Процент озеленения земельного участка	33,1%
7	Этажность проектируемого ОКС	1
8	Высота проектируемого ОКС	4м

Зоны с особыми условиями использования территории

Земельный участок полностью расположен в приаэродромной территории Военного Аэродрома Краснодар (Центральный)(до установления приаэродромной территории).  
 Земельный участок полностью расположен в подзоне № 3 приаэродромной территории аэродрома Краснодар (Пашковский) часть 1 (сектор 1 часть 1).  
 Земельный участок полностью расположен в подзоне № 4 приаэродромной территории аэродрома Краснодар (Пашковский) часть 18 (секторы 8 часть 1, 27, 45).  
 Земельный участок полностью расположен в подзоне № 5 приаэродромной территории аэродрома Краснодар (Пашковский) часть 1.  
 Земельный участок полностью расположен в подзоне № 6 приаэродромной территории аэродрома Краснодар (Пашковский) часть 1.

				Схема земельного участка с обозначением места размещения проектируемого одноэтажного индивидуального жилого дома расположенного по адресу: Российская Федерация, Краснодарский край, городской округ город Краснодар, ст-ца Старокорсунская, ул. Куренная, 18			
				Кадастровый номер 23:43:0434001:4083	Стадия	Лист	Листо
					П	6	9
				Масштаб 1:500	г. Краснодар		

**ЗАКЛЮЧЕНИЕ О СООТВЕТСТВИИ ИСПРАШИВАЕМОГО  
ОТКЛОНЕНИЯ ОТ ПРЕДЕЛЬНЫХ ПАРАМЕТРОВ РАЗРЕШЕННОГО  
СТРОИТЕЛЬСТВА ТРЕБОВАНИЯМ ТЕХНИЧЕСКИХ  
РЕГЛАМЕНТОВ, СНиПам И ОГРАНИЧЕНИЯМ ИСПОЛЬЗОВАНИЯ  
ЗЕМЕЛЬНОГО УЧАСТКА (приаэродромная территория Военного  
Аэродрома Краснодар (Центральный) (до установления  
приаэродромной территории); подзона № 3 приаэродромной территории  
аэродрома Краснодар (Пашковский) часть 1 (сектор 1 часть 1); подзона  
№ 4 приаэродромной территории аэродрома Краснодар (Пашковский)  
часть 18 (секторы 8 часть 1,27,45); подзона № 5 приаэродромной  
территории аэродрома Краснодар (Пашковский) часть 1; подзона № 6  
приаэродромной территории аэродрома Краснодар (Пашковский) часть  
1)**

Краснодарский край, городской округ город Краснодар,  
ст-ца Старокорсунская, ул. Куренная, 18  
кад. № 23:43:0434001:4083

ЗАКЛЮЧЕНИЕ О СООТВЕТСТВИИ ИСПРАШИВАЕМОГО ОТКЛОНЕНИЯ ОТ ПРЕДЕЛЬНЫХ ПАРАМЕТРОВ РАЗРЕШЕННОГО СТРОИТЕЛЬСТВА ТРЕБОВАНИЯМ ТЕХНИЧЕСКИХ РЕГЛАМЕНТОВ, СНиПам И ОГРАНИЧЕНИЯМ ИСПОЛЬЗОВАНИЯ ЗЕМЕЛЬНОГО УЧАСТКА (приаэродромная территория Военного Аэродрома Краснодар (Центральный) (до установления приаэродромной территории); подзона № 3 приаэродромной территории аэродрома Краснодар (Пашковский) часть 1 (сектор 1 часть 1); подзона № 4 приаэродромной территории аэродрома Краснодар (Пашковский) часть 18 (секторы 8 часть 1,27,45); подзона № 5 приаэродромной территории аэродрома Краснодар (Пашковский) часть 1; подзона № 6 приаэродромной территории аэродрома Краснодар (Пашковский) часть 1)

Согласно схемы земельного участка с обозначением места размещения проектируемого индивидуального жилого дома, процент застройки земельного участка, этажность, соответствуют регламенту зоны застройки Ж-1.

#### 1. По соблюдению противопожарных норм.

Проектируемый индивидуальный жилой дом (далее по тексту - ОКС) на земельном участке по адресу: Российская Федерация, Краснодарский край, городской округ город Краснодар, ст-ца Старокорсунская, ул. Куренная, 18 кад. № 23:43:0434001:4083, принят максимальными размерами в плане 8,0x13,0 метров, степени огнестойкости II и класса конструктивной пожарной опасности С0.

В соответствии с п. 4. СП 4.13130.2013 «СИСТЕМЫ ПРОТИВОПОЖАРНОЙ ЗАЩИТЫ. ОГРАНИЧЕНИЕ РАСПРОСТРАНЕНИЯ ПОЖАРА НА ОБЪЕКТАХ ЗАЩИТЫ. ТРЕБОВАНИЯ К ОБЪЕМНО-ПЛАНИРОВОЧНЫМ И КОНСТРУКТИВНЫМ РЕШЕНИЯМ» Противопожарные расстояния между зданиями I-III степеней огнестойкости класса конструктивной пожарной опасности С0 должны составлять - 6 метров.

Согласно обоснованию необходимости получения разрешения на отклонение от предельных параметров разрешенного строительства объекта капитального строительства планируется оборудование проектируемого объекта капитального строительства автоматическими установками пожаротушения и устройством кранов для внутриквартирного пожаротушения.

В соответствии с СП 4.13130.2013 «СИСТЕМЫ ПРОТИВОПОЖАРНОЙ ЗАЩИТЫ. ОГРАНИЧЕНИЕ РАСПРОСТРАНЕНИЯ ПОЖАРА НА ОБЪЕКТАХ ЗАЩИТЫ. ТРЕБОВАНИЯ К ОБЪЕМНО-ПЛАНИРОВОЧНЫМ И КОНСТРУКТИВНЫМ РЕШЕНИЯМ» (далее по тексту - СП 4.13130.2013), п. 5.3.3. «Противопожарные расстояния между зданиями I-III степеней огнестойкости класса конструктивной пожарной опасности С0 и С1 допускается уменьшать на 50% при оборудовании каждого из зданий автоматическими установками пожаротушения и устройстве кранов для внутриквартирного пожаротушения».

На основании вышеуказанного:



- Проектируемое здание не ограничивает доступ пожарных машин, обеспечиваются требуемые проезды и подъезды для пожарной техники;

- Собственником рассматриваемого земельного участка были предусмотрены противопожарные мероприятия в соответствии с СП 4.13130.2013. (планируется оборудование автоматическими установками пожаротушения и устройство кранов для внутриквартирного пожаротушения).

Таким образом, при возведении ОКС с учетом испрашиваемого отклонения от предельных параметров, требования технических регламентов в части противопожарных норм будут соблюдены.

## 2. По соблюдению санитарных норм.

Согласно требований СанПиН 1.2.3685-21 "Гигиенические нормативы и требования к обеспечению безопасности и (или) безвредности для человека факторов среды обитания" коэффициент естественной освещенности (КЕО) жилых комнат при верхнем или комбинированном освещении должен составлять не менее 2,0 %; при боковом не менее 0,5 %.

Проектируемый ОКС принят максимальными размерами в плане 8,0х13,0 метров, согласно графической части - лист схемы размещения планируемого ОКС, (приложение к Обоснованию уменьшения предельных параметров земельного участка), располагается таким образом, что обеспечивается непросматриваемость жилых помещений из окна в окно. Инсоляция обеспечивает ежедневное непрерывное 3 часовое облучение прямыми солнечными лучами помещений и территорий находящихся на соседних земельных участках, коэффициент естественной освещенности (КЕО) жилых комнат при верхнем или комбинированном освещении будет составлять не менее 3,0 %; при боковом не менее 0,7 %, что отвечает требованиям СанПиН 1.2.3685-21 "Гигиенические нормативы и требования к обеспечению безопасности и (или) безвредности для человека факторов среды обитания".

Таким образом, при возведении ОКС с учетом испрашиваемого отклонения от предельных параметров, требования технических регламентов в части санитарных норм будут соблюдены.

## 3. По соблюдению градостроительных норм застройки.

В соответствии с «Правилами землепользования и застройки на территории муниципального образования город Краснодар», утвержденных РЕШЕНИЕМ ГОРОДСКОЙ ДУМЫ г. КРАСНОДАРА от 30 января 2007 г. N 19 п.6, нормативное расстояние от проектируемого ОКС до границ соседних земельных участков составляет 3,0 м. но т.к. рассматриваемый земельный участок обладает неблагоприятными характеристиками, то при этом расстояние от ОКС до границ соседнего земельного участка может быть уменьшено в соответствии с «Правилами землепользования и застройки на территории муниципального образования город Краснодар», утвержденных РЕШЕНИЕМ ГОРОДСКОЙ ДУМЫ г. КРАСНОДАРА от 30 января 2007 г. N 19 п.6, при получении Застройщиком разрешения на отклонение от предельных параметров разрешенного строительства.

Этажность проектируемого ОКС, процент застройки земельного участка, соответствуют требованиям Правил землепользования и застройки на территории муниципального образования город Краснодар, утвержденных РЕШЕНИЕМ ГОРОДСКОЙ ДУМЫ г. КРАСНОДАРА от 30 января 2007 г. N 19 п.6.

Таким образом, по соблюдению градостроительных норм застройки при выполнении рассматриваемой схемы застройки земельного участка по адресу: Российская Федерация, Краснодарский край, городской округ город Краснодар, ст-ца Старокорсунская, ул. Куренная, 18 кад. № 23:43:0434001:4083, а также: - при положительном заключении о результатах общественных обсуждений по вопросу предоставления разрешения на отклонение от предельных параметров разрешенного строительства;

- при вынесении решения администрации муниципального образования город Краснодар о предоставлении разрешения на отклонение от предельных параметров разрешенного строительства;

отступ от границ соседних земельных участков до проектируемого объекта капитального строительства можно сократить.

**Земельный участок полностью расположен в приаэродромной территории Военного Аэродрома Краснодар (Центральный) (до установления приаэродромной территории).** Решение городской Думы Краснодара от 30.01.2007-№ 19 п 6 «Об утверждении Правил землепользования и застройки на 1 территории муниципального образования город Краснодар». Статья 37 решения городской Думы Краснодара от 30.01.2007 № 19 п. 6 «Об утверждении Правил землепользования и застройки на территории муниципального образования город Краснодар». До установления приаэродромных территорий в порядке, предусмотренном Воздушным кодексом Российской Федерации (в редакции Федерального закона от 01.07.2017 № 135-ФЗ «О внесении изменений в отдельные законодательные акты Российской Федерации в части совершенствования порядка установления и использования приаэродромной территории и санитарно-защитной зоны (далее -- Федеральный закон)), архитектурно-строительное проектирование, строительство, реконструкция объектов капитального строительства, размещение радиотехнических и иных объектов, которые могут угрожать безопасности полётов воздушных судов, оказывать негативное воздействие на здоровье человека и окружающую среду, создавать помехи в работе радиотехнического оборудования, установленного на аэродроме, объектов радиолокации и радионавигации, предназначенных для обеспечения полётов воздушных судов, в границах указанных в части 1 статьи 4 Федерального закона приаэродромных территорий или указанных в части 2 статьи 4 Федерального закона полос воздушных подходов на аэродромах, санитарно-защитных зон аэродромов должны осуществляться при условии согласования размещения этих объектов. Размещение планируемого ОКС не будет оказывать влияния на безопасность полетов.

**Земельный участок полностью расположен в подзоне № 3 приаэродромной территории аэродрома Краснодар (Пашковский) часть 1 (сектор 1 часть 1).** Ограничения использования объектов недвижимости и осуществления деятельности: 1) Высота объектов не должна превышать максимальную абсолютную отметку верха Н=186.00 м в Балтийской системе высот 1977 года; 2) Ограничения распространяются на новые и реконструируемые объекты/сооружения. Приказ министерства транспорта Российской Федерации Федеральное агентство воздушного транспорта (РОСАВИАЦИЯ) от 29.01.2021 № 50-П, письма министерства транспорта Российской Федерации (МИНТРАНС РОССИИ) Федеральное агентство воздушного транспорта (РОСАВИАЦИЯ) от 09.02.2021 N Исх-4014/04 (от 25.02.2021 вх.6369), от 31.03.2021 N Исх-11334/04, от

07.06.2021 N Исх-20352/04, от 28.07.2021 N Исх-27029/04; письма АО "Международный аэропорт "Краснодар" от 09.07.2021 N 21/194, от 22.07.2021 N 21/1958. Размещение планируемого ОКС не будет оказывать влияния на безопасность полетов.

**Земельный участок полностью расположен в подзоне № 4 приаэродромной территории аэродрома Краснодар (Пашковский) часть 18 (секторы 8 часть 1,27,45).**

1) Ограничения определяются в зависимости от местоположения объекта; 2) Высота объектов не должна превышать максимальную абсолютную отметку верха в диапазоне Н=100.00 м – 104.85 м в Балтийской системе высот 1977 года; 3) Запрещается размещение радиопередающих средств (объектов), работающих в диапазоне частот 0,03 МГц – 300 МГц, 329 МГц – 335 МГц, 740 МГц – 1215 МГц, 2700 МГц – 2900 МГц, 26500 МГц – 40000 МГц; 4) Размещение любых объектов/сооружений, превышающих разрешенную максимальную высоту строения, допускается при наличии одобрения Кубанского центра ОВД филиала «Аэронавигация Юга» ФГУП «Госкорпорация по ОрВД» по предоставлению застройщиком заключения об отсутствии влияния планируемого к размещению объекта/сооружения на безопасность полетов и работу средств радиотехнического обеспечения полетов и авиационной электросвязи, выдаваемого научной организацией гражданской авиации. Размещение планируемого ОКС не будет оказывать влияния на безопасность полетов.

**Земельный участок полностью расположен в подзоне № 5 приаэродромной территории аэродрома Краснодар (Пашковский) часть 1.** Ограничения использования объектов недвижимости и осуществления деятельности: 1) Запрещается размещать производственные объекты, определенные ФЗ «О промышленной безопасности опасных производственных объектов» от 21.07.1997 № 116-ФЗ, функционирование которых может повлиять на безопасность полетов воздушных судов; 2) Высота объекта и радиусы зон поражения при возникновении аварии на опасном производственном объекте не должны превышать абсолютную максимальную отметку верха 186.00 м в Балтийской системе высот 1977 года и абсолютные максимальные отметки верха, установленные в границах подзоны №3; 3) Ограничения распространяются на строящиеся (проектируемые) и реконструируемые опасные производственные объекты; 4) Ограничения не распространяются на уже существующие опасные производственные объекты, построенные и размещенные в соответствии с нормами действующего законодательства на дату ввода в эксплуатацию ранее размещенных опасных производственных объектов при условии не нарушения безопасности полетов (наличии декларации промышленной безопасности). Размещение планируемого ОКС не будет оказывать влияния на безопасность полетов.

**Земельный участок полностью расположен в подзоне № 6 приаэродромной территории аэродрома Краснодар (Пашковский) часть 1.** Ограничения использования объектов недвижимости и осуществления деятельности: 1) Запрещается размещать объекты, способствующие привлечению и массовому скоплению птиц: звероводческие фермы, скотобойни; подсобные хозяйства (свинарники, коровники, птицефермы, зверофермы, рыбные пруды); места концентрированных выбросов пищевых отходов, свалки пищевых отходов; новые водоемы, реки, болота; мусоросжигательные и мусороперерабатывающие заводы, объекты сортировки мусора; 2) Запрещается осуществлять деятельность, способствующую привлечению и массовому скоплению птиц: вспашка и перепахивание сельскохозяйственных полей с зерновыми культурами в дневное время; допущение произрастания высокой береговой и прибрежной растительности; выпас скота. Размещение планируемого ОКС не будет оказывать влияния на безопасность полетов.

Размещение планируемого объекта капитального строительства на земельном участке по адресу: Российская Федерация, Краснодарский край, городской округ город Краснодар, ст-ца Старокорсунская, ул. Куренная, 18 кад. № 23:43:0434001:4083 определено с учетом расположения в: приаэродромной территории Военного Аэродрома Краснодар

(Центральный)(до установления приаэродромной территории); подзоне № 3 приаэродромной территории аэродрома Краснодар (Пашковский) часть 1 (сектор 1 часть 1); подзона № 4 приаэродромной территории аэродрома Краснодар (Пашковский) часть 18 (секторы 8 часть 1,27,45); подзоне № 5 приаэродромной территории аэродрома Краснодар (Пашковский) часть 1; подзоне № 6 приаэродромной территории аэродрома Краснодар (Пашковский) часть 1.

Основанием для обращения за разрешением на отклонение от предельных параметров, послужили неблагоприятные для застройки размеры рассматриваемого земельного участка (меньше установленных градостроительным регламентом минимальных размеров земельных участков).

**Вывод:** Учитывая изложенное, исходя из схемы земельного участка расположенного по адресу: Российская Федерация, Краснодарский край, городской округ город Краснодар, ст-ца Старокорсунская, ул. Куренная, 18 кад. № 23:43:0434001:4083 испрашиваемое отклонение от предельных параметров разрешенного строительства в части уменьшения отступов от проектируемого объекта капитального строительства до земельных участков: с кад. № 23:43:0434001:2209 (ул. Куренная, 20) – 1,0 метр; с кад. № 23:43:0434001:4084 (пр-д Полевой, 10) – 1,5 метра - соответствует требованиям технических регламентов, СНиПам, ограничениям использования земельного участка (приаэродромная территория Военного Аэродрома Краснодар (Центральный) (приаэродромная территория Военного Аэродрома Краснодар (Центральный) (до установления приаэродромной территории); подзона № 3 приаэродромной территории аэродрома Краснодар (Пашковский) часть 1 (сектор 1 часть 1); подзона № 4 приаэродромной территории аэродрома Краснодар (Пашковский) часть 18 (секторы 8 часть 1,27,45); подзона № 5 приаэродромной территории аэродрома Краснодар (Пашковский) часть 1; подзона № 6 приаэродромной территории аэродрома Краснодар (Пашковский) часть 1).

ИП Курносов П.В.



15.04.2024

**230907557310-20240316-1241**

(регистрационный номер выписки)

**16.03.2024**

(дата формирования выписки)

## ВЫПИСКА

из единого реестра сведений о членах саморегулируемых организаций в области инженерных изысканий и в области архитектурно-строительного проектирования и их обязательствах

Настоящая выписка содержит сведения о юридическом лице (индивидуальном предпринимателе), осуществляющем подготовку проектной документации:

**Индивидуальный предприниматель Курносов Павел Валерьевич**

(полное наименование юридического лица/ФИО индивидуального предпринимателя)

**323237500401522**

(основной государственный регистрационный номер)

### 1. Сведения о члене саморегулируемой организации:

1.1	Идентификационный номер налогоплательщика	230907557310
1.2	Полное наименование юридического лица (Фамилия Имя Отчество индивидуального предпринимателя)	Индивидуальный предприниматель Курносов Павел Валерьевич
1.3	Сокращенное наименование юридического лица	ИП Курносов П.В.
1.4	Адрес юридического лица Место фактического осуществления деятельности (для индивидуального предпринимателя)	350033, Россия, Краснодарский край, г. Краснодар, ул. Товарная, д. 4, кв. 25
1.5	Является членом саморегулируемой организации	Ассоциация Саморегулируемая организация «Национальное объединение научно-исследовательских и проектно-изыскательских организаций» (СРО-П-029-25092009)
1.6	Регистрационный номер члена саморегулируемой организации	П-029-230907557310-2383
1.7	Дата вступления в силу решения о приеме в члены саморегулируемой организации	17.10.2023
1.8	Дата и номер решения об исключении из членов саморегулируемой организации, основания исключения	

### 2. Сведения о наличии у члена саморегулируемой организации права осуществлять подготовку проектной документации:

2.1 в отношении объектов капитального строительства (кроме особо опасных, технически сложных и уникальных объектов, объектов использования атомной энергии) (дата возникновения/изменения права)	2.2 в отношении особо опасных, технически сложных и уникальных объектов капитального строительства (кроме объектов использования атомной энергии) (дата возникновения/изменения права)	2.3 в отношении объектов использования атомной энергии (дата возникновения/изменения права)
Да, 17.10.2023	Нет	Нет

### 3. Компенсационный фонд возмещения вреда

3.1

Уровень ответственности члена саморегулируемой организации по обязательствам по договору подряда на подготовку проектной документации, в соответствии с которым указанным членом внесен взнос в компенсационный фонд возмещения вреда

Первый уровень ответственности  
(не превышает двадцать пять миллионов рублей)

3.2

Сведения о приостановлении / прекращении права осуществлять подготовку проектной документации объектов капитального строительства

### 4. Компенсационный фонд обеспечения договорных обязательств

4.1

Дата, с которой член саморегулируемой организации имеет право осуществлять подготовку проектной документации по договорам подряда, заключаемым с использованием конкурентных способов заключения договоров, в соответствии с которым указанным членом внесен взнос в компенсационный фонд обеспечения договорных обязательств

4.2

Уровень ответственности члена саморегулируемой организации по обязательствам по договорам подряда на подготовку проектной документации, заключаемым с использованием конкурентных способов заключения договоров, в соответствии с которым указанным членом внесен взнос в компенсационный фонд обеспечения договорных обязательств

Нет

4.3

Дата уплаты дополнительного взноса

Нет

4.4

Сведения о приостановлении / прекращении права осуществлять подготовку проектной документации по договорам подряда, заключаемым с использованием конкурентных способов заключения договоров

### 5. Фактический совокупный размер обязательств

5.1

Фактический совокупный размер обязательств по договорам подряда на подготовку проектной документации, заключаемым с использованием конкурентных способов заключения договоров на дату выдачи выписки

Нет

Руководитель аппарата



ДОКУМЕНТ ПОДПИСАН УСИЛЕННОЙ КВАЛИФИЦИРОВАННОЙ  
ЭЛЕКТРОННОЙ ПОДПИСЬЮ

Владелец: Кожуховский Алексей Олегович

123056, г. Москва, ул. 2-я Брестская, д. 5

СЕРТИФИКАТ 0402FE9100C0B0148D4019113D8DEA876F

ДЕЙСТВИТЕЛЕН: С 20.11.2023 ПО 20.11.2024

А.О. Кожуховский