









Условные обозначения

-  Границы рассматриваемого существующего элемента планировочной структуры (квартал)
-  Границы проектируемой территории (территория, в отношении которой вносятся изменения в проект планировки территории)
-  Границы земельного участка, согласно сведений ГКРН, номер
-  Утвержденные красные линии
-  Маршруты движения общественного транспорта
-  Направления движения транспорта
-  Основные пешеходные пути
-  Остановка общественного транспорта

					24-05/20 (ПИР)			
					Проект планировки территории в целях внесения изменений в проект планировки территории жилого района, прилегающего к улице Восточно-Кругликовской, в Прикубанском внутригородском округе города Краснодара			
Изм.	Лист	№ докум.	Подп.	Дата		Стадия	Лист	Листов
					Материалы по обоснованию		ППТ	3
Разраб.		Морозов П.А.	<i>Мор</i>	08.22	Схема организация движения транспорта и пешеходов, схема организации дорожной сети М 1:2000		ООО "ИнСтройПроект"	