

Россия
Муниципальное бюджетное учреждение
«Институт Горкадастрпроект»
муниципального образования город Краснодар
350000, г. Краснодар, ул. Красная, 89/3
ИНН 2310200324 КПП 230801001
ОГРН 1172375034842

**Проект планировки территории, прилегающей к улицам
Станичной, Заводской, Горной в Карасунском внутриго-
родском округе города Краснодара**

МЗ-1564/2023-ППТ
ПРОЕКТ ПЛАНИРОВКИ ТЕРРИТОРИИ

Основная часть
Положения о территориальном планировании
Графическая часть

Том 1
(лист 1)

Краснодар 2023

Россия
Муниципальное бюджетное учреждение
«Институт Горкадастрпроект»
муниципального образования город Краснодар
350000, г. Краснодар, ул. Красная, 89/3
ИНН 2310200324 КПП 230801001
ОГРН 1172375034842

Заказчик: МКУ «Управление коммунального хозяйства и благоустройства» МО г. Краснодар

Проект планировки территории, прилегающей к улицам
Станичной, Заводской, Горной в Карасунском
внутригородском округе города Краснодара

МЗ-1564/2023-ППТ
ПРОЕКТ ПЛАНИРОВКИ ТЕРРИТОРИИ

Основная часть
Положения о территориальном планировании
Графическая часть

Том 1
(лист 1)

Директор

Д.С.Зайцев



Начальник отдела

Д.Е. Сечь



Краснодар 2023

Обозначение	Наименование	Примечание
МЗ-1564/2023-ППТ-С 1	Содержание тома	
МЗ-1564/2023-ППТ-СГ	Состав градостроительной документации	
МЗ-1564/2023-ППТ-ПЗ 1	<p>Проект планировки территории</p> <p>Основная часть</p> <p>Пояснительная записка:</p> <p>1 Введение</p> <p>2 Положение о характеристиках планируемого развития территории, в том числе о плотности и параметрах застройки территории (в пределах, установленных градостроительным регламентом), о характеристиках объектов капитального строительства жилого, производственного, общественно-делового и иного назначения и необходимых для функционирования таких объектов и обеспечения жизнедеятельности граждан объектов коммунальной, транспортной, социальной инфраструктур, в том числе объектов, включенных в программы комплексного развития систем коммунальной инфраструктуры, программы комплексного развития транспортной инфраструктуры, программы комплексного развития социальной инфраструктуры и необходимых для развития территории в границах элемента планировочной структуры. Для зон планируемого размещения объектов федерального значения, объектов регионального значения, объектов местного значения в такое положение включаются сведения о плотности и параметрах застройки территории, необходимые для размещения указанных объектов, а также в целях согласования проекта планировки территории</p>	

						МЗ-1564/2023-ППТ-С 1			
Изм.	Кол.уч	Лист	№ док	Подпись	Дата				
Нач. отдела	Сечь Д.Е.				11.23	Содержание тома	Стадия	Лист	Листов
							ППТ	3	3
Вед. спец.	Дубовикова				11.23		МБУ «Институт Горкадастрпроект»		

Обозначение						Наименование		Примечание
						<p>информация о планируемых мероприятиях по обеспечению сохранения применительно к территориальным зонам, в которых планируется размещение указанных объектов, фактических показателей обеспеченности территории объектами коммунальной, транспортной, социальной инфраструктур и фактических показателей территориальной доступности таких объектов для населения</p> <p>2.1 Положение о характеристиках планируемого развития территории, в том числе о плотности и параметрах застройки территории (в пределах, установленных градостроительным регламентом).</p> <p>2.2 Характеристика объектов капитального строительства жилого, производственного, общественно-делового и иного назначения и необходимых для функционирования таких объектов и обеспечения жизнедеятельности граждан объектов коммунальной, транспортной, социальной инфраструктур.</p> <p>2.2.1 Характеристика объектов капитального строительства жилого, производственного, общественно-делового и иного назначения</p> <p>2.2.2. Обеспечение коммунальной, транспортной, социальной инфраструктур</p> <p>2.2.3 Программы комплексного развития систем коммунальной инфраструктуры, программы комплексного развития транспортной инфраструктуры, программы комплексного развития социальной инфраструктуры</p> <p>2.3 Зоны планируемого размещения объектов федерального значения, объектов регионального значения, объектов местного значения.</p> <p>3. Положения об очередности планируемого развития территории, содержащие этапы проектирования, строительства, реконструкции объектов капитального строительства жилого, производственного, общественно-делового и иного назначения и этапы строительства, реконструкции</p>		
						МЗ-1564/2023-ППТ-С 1		Лист
								4

Обозначение			Наименование			Примечание
МЗ-1564/2023-ППТ лист 1			необходимых для функционирования таких объектов и обеспечения жизнедеятельности граждан объектов коммунальной, транспортной, социальной инфраструктур, в том числе объектов, включенных в программы комплексного развития систем коммунальной инфраструктуры, программы комплексного развития транспортной инфраструктуры, программы комплексного развития социальной инфраструктуры. 4 Красные линии			
			Графическая часть			
			Чертеж планировки территории. М 1:1000.			
						МЗ-1564/2023-ППТ-С 1
						Лист 5

Номер тома	Обозначение	Наименование	Примечание
1	МЗ-1564/2023-ППТ (лист 1)	Проект планировки территории Основная часть Пояснительная записка Графические материалы	
2	МЗ-1564/2023-ППТ (листы 2-8)	Проект планировки территории Материалы по обоснованию Пояснительная записка Графические материалы	
3	Приложение	Отчёт по инженерно-геодезическим изысканиям	

						МЗ-1564/2023-ППТ-СГ			
Изм.	Кол.уч	Лист	№ док	Подпись	Дата				
						Состав градостроительной документации	Стадия	Лист	Листов
Нач. отдела		Сечь Д.Е.					ППТ	6	6
							МБУ «Институт Горкадастрпроект»		



1 Введение

Основные положения о планировке территории изложены в ст.42 Градостроительного Кодекса Российской Федерации и Нормативах градостроительного проектирования Краснодарского края.

Подготовка проекта планировки территории осуществляется для выделения элемента планировочной структуры.

Проект планировки территории разработан на основе следующих нормативных актов с учетом текущих изменений на момент разработки данного проекта:

- Градостроительный Кодекс Российской Федерации от 29.12.2004 № 190-ФЗ;
- Земельный кодекс Российской Федерации от 25.10.2001 №136-ФЗ
- Свод правил СП 42.13330.2016 «Градостроительство, планировка и застройка городских и сельских поселений», актуализированная редакция СНиП 2.07.01-89*;
- Свод правил СП 165.1325800.2014 «Инженерно-технические мероприятия по гражданской обороне», актуализированная редакция СНиП 2.01.51-90;
- Федеральный закон Российской Федерации от 22.07.2008 № 123-ФЗ «Технический регламент о требованиях пожарной безопасности»;
- Градостроительный Кодекс Краснодарского края от 21.07.2008 № 1540-КЗ;
- Приказ департамента по архитектуре и градостроительству Краснодарского края от 16.04.2015 № 78 «Об утверждении нормативов градостроительного проектирования Краснодарского края»;
- Решение городской Думы Краснодара от 02.09.2020 № 100 п. 1 «О

						МЗ-1564/2023-ППТ-ПЗ 1		
Изм.	Кол.уч	Лист	№ док	Подпись	Дата	Положения о территориальном планировании		
Нач. отдела	Сечь Д.Е.				11.23			
Вед. спец.	Дубовикова				11.23			
						Стадия	Лист	Листов
						ППТ	7	7
						МБУ «Институт Горкадастрпроект»		

генеральном плане муниципального образования город Краснодар».

- Решение городской Думы Краснодара от 19.07.2012 №32 п.13 «Об утверждении местных нормативов градостроительного проектирования муниципального образования город Краснодар».

- Решение городской Думы Краснодара от 30.01.2007 №19 п.6 «Об утверждении правил землепользования и застройки на территории муниципального образования город Краснодар».

Исходные данные:

- задание на выполнение работ по подготовке проекта планировки территории, прилегающей к улицам Станичной, Заводской, Горной в Карасунском внутригородском округе города Краснодара;

- сведения государственной информационной системы обеспечения градостроительной деятельности (ГИСОГД) МО город Краснодар 19.10.2023г № 29/17049-1 (далее – сведения ГИСОГД).

1. Положение о характеристиках планируемого развития территории, в том числе о плотности и параметрах застройки территории (в пределах, установленных градостроительным регламентом), о характеристиках объектов капитального строительства жилого, производственного, общественно-делового и иного назначения и необходимых для функционирования таких объектов и обеспечения жизнедеятельности граждан объектов коммунальной, транспортной, социальной инфраструктур, в том числе объектов, включенных в программы комплексного развития систем коммунальной инфраструктуры, программы комплексного развития транспортной инфраструктуры, программы комплексного развития социальной инфраструктуры и необходимых для развития территории в границах элемента планировочной структуры. Для зон планируемого размещения объектов федерального значения, объектов регионального значения, объектов местного значения в такое положение включаются сведения о плотности и параметрах застройки территории, необходимые для размещения указанных объектов, а также в целях согласования проекта планировки территории информация о планируемых мероприятиях по обеспечению сохранения применительно к территориальным зонам, в которых планируется размещение указанных объектов, фактических показателей обеспеченности территории объектами коммунальной, транспортной, социальной инфраструктур и фактических показателей территориальной доступности таких объектов для населения.

1.1 Положение о характеристиках планируемого развития территории, в том числе о плотности и параметрах застройки территории (в пределах, установленных градостроительным регламентом)

Проект планировки территории разработан на территорию, прилегающей к улицам Станичной, Заводской, Горной в Карасунском внутригородском округе города Краснодар, в целях выделения элемента планировочной структуры.

Данным проектом предусматривается размещение рекреационной зоны.

В соответствии с генеральным планом развития МО г.Краснодар, утвержденным решением городской Думы Краснодара от 02.09.2020 №100 п.1, «Об утверждении генерального плана муниципального образования город Краснодар», в границах проектируемой территории предусмотрена зона

озелененных территорий общего пользования (лесопарки, парки, сады, скверы, бульвары, городские сады).

В границах проектируемой территории в соответствии с генеральным планом развития МО г.Краснодар расположен существующий объект местного значения – бульвар Защитников Пашковской переправы.

Предельные параметры разрешенного строительства, реконструкции объектов капитального строительства не приводятся ввиду отсутствия планируемых к размещению объектов капитального строительства.

Согласно правилам землепользования и застройки на территории муниципального образования г. Краснодар, утвержденными решением городской от 30.01.2007 № 19 п. 6 «Об утверждении Правил землепользования и застройки на территории муниципального образования город Краснодар», проектируемая территория расположена в следующих территориальных зонах: в зоне зелёных насаждений общего пользования (парки, скверы, бульвары, сады) Р-1.

Параметры застройки территории:

Согласно части 4 ст.36 Градостроительного кодекса РФ действие градостроительного регламента не распространяется на земельные участки в границах территории общего пользования.

Плотность застройки территории

В связи с тем, что проектом не предусматривается размещение жилой застройки плотность населения не приводится.

Плотность застройки не приводится, так как данным проектом не предусматривается размещение объектов капитального строительства.

2.2 Характеристика объектов капитального строительства жилого, производственного, общественно-делового и иного назначения и необходимых для функционирования таких объектов, и обеспечения жизнедеятельности граждан объектов коммунальной, транспортной, социальной инфраструктур, в том числе для объектов местного значения

2.2.1 Характеристика объектов капитального строительства жилого, производственного, общественно-делового и иного назначения

Данным проектом не предусматривается размещение объектов капитального строительства жилого, производственного, общественно-делового и иного назначения.

2.2.2 Обеспечение коммунальной, транспортной, социальной инфраструктур

Обеспечение коммунальной и социальной инфраструктурой

В связи с тем, что проектом не предусматривается размещение объектов капитального строительства, обеспечение жизнедеятельности граждан объектами социальной и коммунальной инфраструктур, необходимых для функционирования данных объектов, в проекте не приводится.

Обеспечение транспортной инфраструктуры

Проектируемая территория расположена в восточной части города Краснодара и прилегает к улицам Станичной, Заводской, Горной. Планируемая к размещению рекреационная зона в полной мере обеспечена транспортной инфраструктурой.

Парковочные места для посетителей рекреационной территории предусматривается на нормативном расстоянии.

Подъезд к проектируемой территории осуществляется с улицы Заводской, Горной. Ближайшие остановки общественного транспорта расположены на ул. Заводской на нормативном расстоянии.

2.2.3 Программы комплексного развития систем коммунальной инфраструктуры, программы комплексного развития транспортной инфраструктуры, программы комплексного развития социальной инфраструктуры

В отношении проектируемой территории программы комплексного развития систем коммунальной инфраструктуры, программы комплексного развития транспортной инфраструктуры, программы комплексного развития социальной инфраструктуры отсутствуют, в связи, с чем в документации по планировке территории они не приводятся.

2.3 Зоны планируемого размещения объектов федерального значения, объектов регионального значения, объектов местного значения

Сведения об объектах федерального и регионального значения в информационной системе обеспечения градостроительной деятельности муниципального образования город Краснодар отсутствуют.

В соответствии с генеральным планом развития МО г.Краснодар, утвержденным решением городской Думы Краснодара от 02.09.2020 №100 п.1, «Об утверждении генерального плана муниципального образования город Краснодар», в границах проектируемой территории предусмотрена зона озелененных территорий общего пользования (лесопарки, парки, сады, скверы, бульвары, городские сады).

В границах проектируемой территории в соответствии с генеральным планом развития МО г.Краснодар расположен существующий объект местного значения – бульвар Защитников Пашковской переправы.

3 Положения об очередности планируемого развития территории, содержащие этапы проектирования, строительства, реконструкции объектов капитального строительства жилого, производственного, общественно-делового и иного назначения и этапы строительства, реконструкции необходимых для функционирования таких объектов и обеспечения жизнедеятельности граждан объектов коммунальной, транспортной, социальной инфраструктур, в том числе объектов, включенных в программы комплексного развития систем коммунальной инфраструктуры, программы комплексного развития транспортной инфраструктуры, программы комплексного развития социальной инфраструктуры.

Данным проектом не приводятся этапы проектирования, строительства, реконструкции объектов капитального строительства жилого, производственного, общественно-делового и иного назначения и этапы строительства, реконструкции необходимых для функционирования таких объектов и обеспечения жизнедеятельности граждан объектов коммунальной, транспортной, социальной инфраструктур, ввиду отсутствия планируемых к размещению объектов капитального строительства.

Благоустройство рекреационной зоны предусмотрено в один этап.

4 Красные линии

Красные линии разрабатываются и утверждаются на стадии проекта планировки территории в соответствии с нормативными требованиями Градостроительного кодекса РФ (ст.42), СП 42.13330.2016 «Градостроительство, планировка и застройка городских и сельских поселений» (актуализированная редакция).

Красные линии в районе проектируемой территории утверждены постановлением от 21.03.2023 АМОГК N1146.

Проектом не предусматривается установление красных линий.