




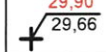


Условные обозначения

-  Границы рассматриваемого существующего элемента планировочной структуры (квартал)
-  Границы проектируемой территории (территория, в отношении которой вносятся изменения в проект планировки территории)
-  Границы земельного участка, согласно сведений ГКРН, номер
-  Границы кадастрового квартала, согласно сведений ГКРН
-  Утвержденные красные линии
-  Планируемая высотная отметка
Фактическая высотная отметка

1. Проведение мероприятий по разработке инженерной защиты территории для данного объекта не предусматривается

					24-05/20 (ПИР)			
					Проект планировки территории в целях внесения изменений в проект планировки территории жилого района, прилегающего к улице Восточно-Кругликовской, в Прикубанском внутригородском округе города Краснодара			
Изм.	Лист	№ докум.	Подп.	Дата		Стадия	Лист	Листов
						ППТ	5	
Разраб.		Морозов П.А.	<i>Морозов</i>	08.22	Материалы по обоснованию			
					Схема вертикальной планировки территории, инженерной подготовки и инженерной защиты территории. М 1:500		ООО "ИнСтройПроект"	