

**Обоснование необходимости получения разрешения на отклонение от предельных параметров разрешенного строительства объекта капитального строительства по адресу: Краснодарский край, г. Краснодар, проезд. 2-й им. Чернышевского, 8 кад. № 23:43:0144035:25**

**Обоснование необходимости получения разрешения на отклонение от  
предельных параметров разрешенного строительства объекта  
капитального строительства**

**ПОЯСНИТЕЛЬНАЯ ЗАПИСКА**

Земельный участок площадью 312 кв.м, с кадастровым номером 23:43:0144035:25, по адресу: Краснодарский край, г. Краснодар, проезд. 2-й им. Чернышевского, 8 расположен в зоне застройки индивидуальными жилыми домами (Ж1) согласно единого документа территориального планирования и градостроительного зонирования муниципального образования город Краснодар, утвержденного решением городской Думы Краснодара от 27.11.2024 № 82 п.4.

Функциональное назначение предполагаемого к строительству объекта капитального строительства (далее по тексту - ОКС): индивидуальный жилой дом.

**ОПИСАНИЕ ХАРАКТЕРИСТИК ЗЕМЕЛЬНОГО УЧАСТКА ПРЕПЯТСТВУЮЩИХ  
ЭФФЕКТИВНОМУ ИСПОЛЬЗОВАНИЮ БЕЗ ОТКЛОНЕНИЯ ОТ ПРЕДЕЛЬНЫХ  
ПАРАМЕТРОВ**

В соответствии со ст. 40 п.1 Градостроительного кодекса РФ Правообладатели земельных участков, размеры которых меньше установленных градостроительным регламентом минимальных размеров земельных участков либо конфигурация, инженерно-геологические или иные характеристики которых неблагоприятны для застройки, вправе обратиться за разрешениями на отклонение от предельных параметров разрешенного строительства, реконструкции объектов капитального строительства.

Размеры рассматриваемого земельного участка меньше установленных градостроительным регламентом минимальных размеров земельных участков и составляют 312 кв.м.

Вышеуказанная характеристика земельного участка затрудняет разработку проектной документации объекта капитального строительства в соответствии СП 55.13330.2016 «Свод правил. Дома жилые многоквартирные».

Планируемое размещение обеспечивает инсоляцию не менее двух комнат более 3 часов в день с 22 февраля по 22 октября.

Геометрия и габаритные размеры проектируемого жилого дома обусловлены объемно-планировочными решениями для обеспечения комплекса помещений, предназначенных для индивидуального жилого дома, а также позволяют уменьшить расчетную величину удельного потребления тепловой энергии здания.

**Испрашиваемые отклонения от предельных параметров разрешенного строительства необходимые для строительства ОКС составляют от: северной границы земельного участка – 0,8 метра; южной границы земельного участка – 1,2 метра; западной границы земельного участка – 1,5 метра.**

Размещение проектируемого объекта капитального строительства на земельном участке по адресу: Краснодарский край, г. Краснодар, проезд. 2-й им. Чернышевского, 8 определено с учетом расположения в: ориентировочно приаэродромной территории

аэродрома Краснодар (Пашковский); ориентировочно границах зон охраны объектов культурного наследия (охранная зона объекта культурного наследия, зона регулирования застройки и хозяйственной деятельности, зона охраняемого природного ландшафта); зоне санитарной охраны 3-го пояса водозаборной скважины №17/442 (ЗОУИТ 23:43-6.7438); зоне санитарной охраны границы 3-го пояса водозаборной скважины №044юас/447 (ЗОУИТ 23:43-6.7482); зоне санитарной охраны границы 3-го пояса водозаборной скважины №022юас/466 (ЗОУИТ 23:43-6.7517); зоне сетей водоснабжения; охранной зоне сетей водоотведения; охранной зоне кабеля связи.

### ОБОСНОВАНИЕ РЕШЕНИЙ ПО ИНЖЕНЕРНОЙ ПОДГОТОВКЕ ТЕРРИТОРИИ

По данному разделу проекта предусмотрены следующие мероприятия. Создание проектных уклонов. Исключающих эрозию почвы и обеспечивающих своевременный отвод поверхностных вод на земельный участок, предохраняющих территорию от подтопления. Твердое покрытие площадок, пешеходных дорожек, уменьшает количество пыли при эксплуатации, снижает уровень шума продолжительность его воздействия. Территорию максимально озеленить для эстетического восприятия и поглощения шума и углекислого газа.

Предусматривается устройство отмостки по периметру жилого дома, устройства площадки для стоянки личного автотранспорта, пешеходной дорожки, входа и въезда на земельный участок, ограждений (заборов) размерами и высотой в соответствии с требованиями установленными Единым документом территориального планирования и градостроительного зонирования муниципального образования город Краснодар и иными действующими законами и регламентами федерально регионального законодательства РФ.

### ГРАДОСТРОИТЕЛЬНЫЕ И ПРИРОДНЫЕ УСЛОВИЯ

Проектируемые строения расположены на площадке со следующими природными условиями:

- рельеф участка спокойный;
- преобладающее направление ветров северо-восточное;
- сейсмичность района строительства - 7 баллов
- нормативная глубина промерзания грунтов - 0,8м;

*Степень огнестойкости зданий – II; Класс конструктивной пожарной опасности С0.*

**Земельный участок ориентировочно расположен в приаэродромной территории аэродрома Краснодар (Пашковский).**

**Земельный участок ориентировочно расположен в границах зон охраны объектов культурного наследия (охранная зона объекта культурного наследия, зона регулирования застройки и хозяйственной деятельности, зона охраняемого природного ландшафта).**

Земельный участок полностью расположен в зоне санитарной охраны 3-го пояса водозаборной скважины №17/442 (ЗОУИТ 23:43-6.7438).

Земельный участок полностью расположен в зоне санитарной охраны границы 3-го пояса водозаборной скважины №044юас/447 (ЗОУИТ 23:43-6.7482).

Земельный участок полностью расположен в зоне санитарной охраны границы 3-го пояса водозаборной скважины №022юас/466 (ЗОУИТ 23:43-6.7517).

Земельный участок частично расположен в охранной зоне сетей водоснабжения.

Земельный участок частично расположен в охранной зоне сетей водоотведения.

Земельный участок частично расположен в охранной зоне кабеля связи.

#### ОРГАНИЗАЦИЯ РЕЛЬЕФА

Организация рельефа решена с учетом своевременного стока поверхностных вод с территории участка, минимального объема земляных работ.

Вертикальная планировка решена таким образом, чтобы предотвратить попадание поверхностных стоков на соседние участки.

Незагрязненные поверхностные стоки со стороны главного фасада жилого дома свести на улицу, на землю общего пользования.

Перед началом строительства под площадями проезда, отмостки рекомендуется срезать почвенно-растительный слой на глубину 0.5м с использованием его для подсыпки цветников, газонов, огорода.

Лишний почвенно-растительный грунт вывозится на поля рекультивации, недостающий минеральный грунт (II группы) подвозится из карьеров по указанию местной администрации.

#### БЛАГОУСТРОЙСТВО. ИНЖЕНЕРНЫЕ СЕТИ

Вдоль участка выполнить тротуар шириной 1.5м для двухстороннего пешеходного движения. При отрывании ворот не препятствовать пешеходному движению вдоль участка.

После выполнения внешнего благоустройства прилегающей к участку территории, не препятствовать прокладке наружных коммуникаций.

При озеленении участка предусмотрены следующие нормы:

- от соседнего участка до стволов среднерослых деревьев - 2м высокорослых - 4м, до кустарника - 1м;
  - от фундаментов зданий и сооружений, дорог до ствола дерева - 5м, до кустарника - 1.5м; от края тротуаров и садовых дорожек до ствола дерева - 0.7м, до кустарников - 0.5м.
- Высокорослыми деревьями являются груша, абрикос, орех, дуб, граб, акация, тополь и т.д.

## АРХИТЕКТУРНО-ПЛАНИРОВОЧНОЕ РЕШЕНИЕ

Архитектурно-планировочное решение принято с учетом существующего рельефа местности и окружающей застройки, а также в соответствии со:

СП 30-102-99 "Планировка и застройка территорий малоэтажного жилищного строительства".

Размеры элементов генплана приняты с учетом раскладки инженерных сетей, с соблюдением санитарных, противопожарных норм.

Привязка зданий и сооружений осуществлена от существующих границ участка

По данному разделу предусмотрены следующие мероприятия:

- твердое покрытие площадок, пешеходных дорожек, уменьшает количество пыли при эксплуатации, снижает уровень шума и продолжительность его воздействия;
- территория максимально озеленяется для эстетического восприятия и поглощения шума и углекислого газа.

Строительство будет вестись методами, исключающими возможность повреждения объектов строительства на соседних земельных участках.

## ПОДГОТОВКА ТЕРРИТОРИИ ДЛЯ СТРОИТЕЛЬСТВА

Подготовка к застройке территории должна осуществляться в соответствии с требованиями Строительных норм и правил "Благоустройство территорий" СП 82.13330.2016. Она должна начинаться с выноса коммуникаций, используемых в процессе строительства, отключения газоснабжения на вводе его на территорию и продувки отключенных газовых сетей сжатым воздухом, отключения водопровода, канализации, теплоснабжения, электросетей и связи на вводах на земельный участок. Демонтировать подлежащие сносу объекты.

## ПЛАНИРУЕМЫЕ К ОСУЩЕСТВЛЕНИЮ ПРОТИВОПОЖАРНЫЕ МЕРОПРИЯТИЯ

В соответствии со сводом правил СП 4.13130.2013 "Системы противопожарной защиты. Ограничение распространения пожара на объектах защиты" планируется оборудование объекта автоматическими установками пожаротушения и устройство кранов для внутриквартирного пожаротушения; стена проектируемого объекта капитального строительства, обращенная к соседнему объекту защиты планируется противопожарной 1-го типа

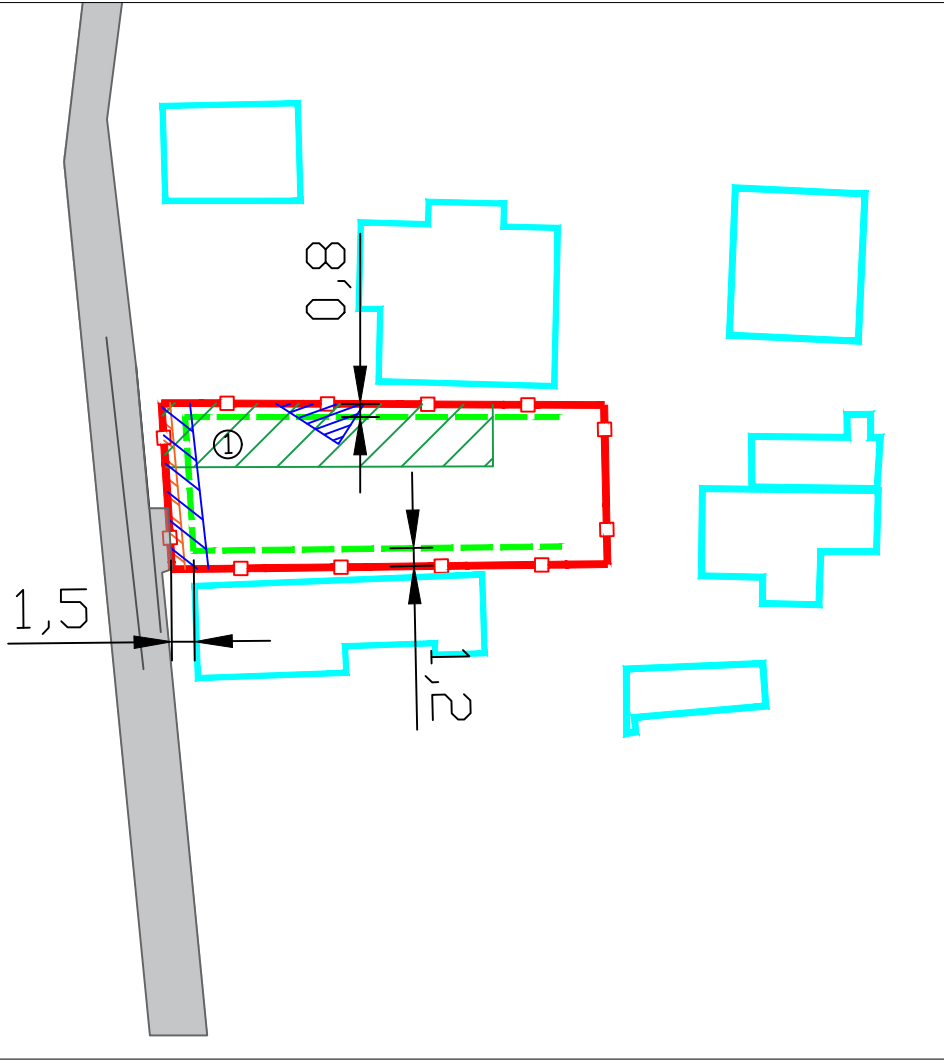
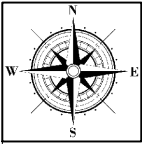
Проезды и подъезды для пожарной техники обеспечиваются со стороны проезда 2-го им. Чернышевского.



Парафейникова Л. Т.

Генплан земельного участка М 1:500

Условные обозначения:



	Границы земельного участка
	Граница испрашиваемого откл. от пред. параметров
	ОКС расположенные на смежных земельных участках
	Проезды
	Подъезды и подходы к ОКС
	Охранная зона сетей водоснабжения
	Охранная зона сетей водоотведения
	Охранная зона кабеля связи

Экспликация:

1	Существующие ОКС (подлежат демонтажу)
---	---------------------------------------

				Земельный участок с кадастровым номером 23:43:0144035:25 по адресу: Краснодарский край, г. Краснодар, проезд. 2-й им. Чернышевского, 8			
				Чертеж земельного участка	Стадия	Лист	Листов
					П	6	7
				Масштаб 1:500	г. Краснодар		

## Зоны с особыми условиями использования территории

Земельный участок ориентировочно расположен в приаэродромной территории аэродрома Краснодар (Пашковский).

Земельный участок ориентировочно расположен в границах зон охраны объектов культурного наследия (охранная зона объекта культурного наследия, зона регулирования застройки и хозяйственной деятельности, зона охраняемого природного ландшафта).

Земельный участок полностью расположен в зоне санитарной охраны 3-го пояса водозаборной скважины №17/442 (ЗОУИТ 23:43-6.7438).

Земельный участок полностью расположен в зоне санитарной охраны границы 3-го пояса водозаборной скважины №044юас/447 (ЗОУИТ 23:43-6.7482).

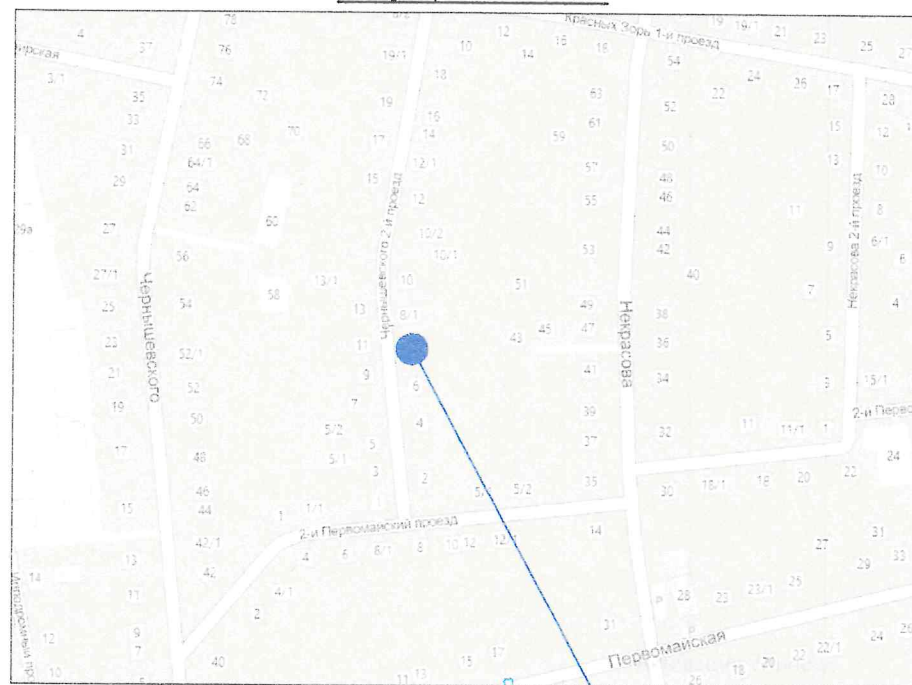
Земельный участок полностью расположен в зоне санитарной охраны границы 3-го пояса водозаборной скважины №022юас/466 (ЗОУИТ 23:43-6.7517).

Земельный участок частично расположен в охранной зоне сетей водоснабжения.

Земельный участок частично расположен в охранной зоне сетей водоотведения.

Земельный участок частично расположен в охранной зоне кабеля связи.

## Ситуационный план



Место расположения объекта

				Земельный участок с кадастровым номером 23:43:0144035:25 по адресу: Краснодарский край, г. Краснодар, проезд. 2-й им. Чернышевского, 8			
				Чертеж земельного участка	Стадия	Лист	Листов
					П	7	7
				Ситуационный план		г. Краснодар	

**ЗАКЛЮЧЕНИЕ О СООТВЕТСТВИИ ЗАПРАШИВАЕМОГО  
ОТКЛОНЕНИЯ ОТ ПРЕДЕЛЬНЫХ ПАРАМЕТРОВ ТРЕБОВАНИЯМ  
ТЕХНИЧЕСКИХ РЕГЛАМЕНТОВ, СВОДОВ ПРАВИЛ И  
ОГРАНИЧЕНИЙ ИСПОЛЬЗОВАНИЯ ЗЕМЕЛЬНОГО УЧАСТКА, В  
ОТНОШЕНИИ КОТОРОГО ИСПРАШИВАЕТСЯ ОТКЛОНЕНИЕ ОТ  
ПРЕДЕЛЬНЫХ ПАРАМЕТРОВ РАЗРЕШЁННОГО СТРОИТЕЛЬСТВА  
И ПРИЛЕГАЮЩИХ К ТАКОМУ УЧАСТКУ ЗЕМЕЛЬНЫХ  
УЧАСТКОВ, ОБЪЕКТОВ КАПИТАЛЬНОГО СТРОИТЕЛЬСТВА**

Краснодарский край, г. Краснодар,  
проезд. 2-й им. Чернышевского, 8  
кад. № 23:43:0144035:25

**ЗАКЛЮЧЕНИЕ О СООТВЕТСТВИИ ЗАПРАШИВАЕМОГО ОТКЛОНЕНИЯ ОТ  
ПРЕДЕЛЬНЫХ ПАРАМЕТРОВ ТРЕБОВАНИЯМ ТЕХНИЧЕСКИХ РЕГЛАМЕНТОВ,  
СВОДОВ ПРАВИЛ И ОГРАНИЧЕНИЙ ИСПОЛЬЗОВАНИЯ ЗЕМЕЛЬНОГО УЧАСТКА,  
В ОТНОШЕНИИ КОТОРОГО ИСПРАШИВАЕТСЯ ОТКЛОНЕНИЕ ОТ ПРЕДЕЛЬНЫХ  
ПАРАМЕТРОВ РАЗРЕШЁННОГО СТРОИТЕЛЬСТВА И ПРИЛЕГАЮЩИХ К ТАКОМУ  
УЧАСТКУ ЗЕМЕЛЬНЫХ УЧАСТКОВ, ОБЪЕКТОВ КАПИТАЛЬНОГО  
СТРОИТЕЛЬСТВА**

**1. По соблюдению противопожарных норм.**

Проектируемый индивидуальный жилой дом (далее по тексту - ОКС) на земельном участке по адресу: Краснодарский край, г. Краснодар, проезд. 2-й им. Чернышевского, 8 кад. № 23:43:0144035:25, принят степенью огнестойкости II и класса конструктивной пожарной опасности С0.

В соответствии с п. 4. СП 4.13130.2013 «СИСТЕМЫ ПРОТИВОПОЖАРНОЙ ЗАЩИТЫ. ОГРАНИЧЕНИЕ РАСПРОСТРАНЕНИЯ ПОЖАРА НА ОБЪЕКТАХ ЗАЩИТЫ. ТРЕБОВАНИЯ К ОБЪЕМНО-ПЛАНИРОВОЧНЫМ И КОНСТРУКТИВНЫМ РЕШЕНИЯМ» Противопожарные расстояния между зданиями I-III степеней огнестойкости класса конструктивной пожарной опасности С0 должны составлять - 6 метров.

Согласно обоснованию необходимости получения разрешения на отклонение от предельных параметров разрешенного строительства объекта капитального строительства планируется оборудование проектируемого объекта капитального строительства автоматическими установками пожаротушения и устройство кранов для внутриквартирного пожаротушения; стены проектируемого объекта капитального строительства, обращенные к соседним объектам защиты планируются противопожарными 1-го типа.

В соответствии с СП 4.13130.2013 «СИСТЕМЫ ПРОТИВОПОЖАРНОЙ ЗАЩИТЫ. ОГРАНИЧЕНИЕ РАСПРОСТРАНЕНИЯ ПОЖАРА НА ОБЪЕКТАХ ЗАЩИТЫ. ТРЕБОВАНИЯ К ОБЪЕМНО-ПЛАНИРОВОЧНЫМ И КОНСТРУКТИВНЫМ РЕШЕНИЯМ» (далее по тексту - СП 4.13130.2013), п. 4.6. «Противопожарные расстояния между зданиями, сооружениями I и II степеней огнестойкости класса конструктивной пожарной опасности С0 допускается уменьшать на 50% при оборудовании каждого из зданий и сооружений автоматическими установками пожаротушения». п. 4.11 «Противопожарные расстояния между жилыми, общественными зданиями и сооружениями не нормируются, если более высокая и широкая стена здания, сооружения (или специально возведенная отдельно стоящая стена), обращенная к соседнему объекту защиты, либо обе стены, обращенные друг к другу, отвечают требованиям СП 2.13130 для противопожарных стен 1-го типа».

Согласно п. 2 ст. 88 ФЗ-123 «Технический регламент о требованиях пожарной безопасности», установлено: «Пределы огнестойкости и типы строительных конструкций, выполняющих функции противопожарных преград, соответствующие им типы заполнения проемов и тамбур-шлюзов приведены в таблице 23 приложения к настоящему Федеральному закону».

При проектировании и реконструкции пределы огнестойкости строительных конструкций должны быть определены согласно приложению №21 к Федеральному закону №123-ФЗ «Технический регламент о требованиях пожарной безопасности», и соответствовать следующим значениям:

Выдержка из прил. 21 к ФЗ-123

Степень огнестойкости зданий, сооружений и пожарных отсеков	Предел огнестойкости строительных конструкций						
	Несущие стены, колонны и другие несущие элементы	Наружные ненесущие стены	Перекрытия междуэтажные (в том числе чердачные и над подвалами)	Строительные конструкции бесчердачных покрытий		Строительные конструкции лестничных клеток	
				настилы (в том числе с утеплителем)	Фермы, Балки, прогоны	Внутренние стены	марши и площадки лестниц
I	R120	E 30	REI 60	RE 30	R 30	REI 120	R 60
II	R90	E 15	REI 45	RE 15	R 15	REI 90	R 60
III	R45	E 15	REI 45	RE 15	R 15	R860	A 45

Для обеспечения соответствия проектируемого здания классу конструктивной пожарной опасности СО необходимо учесть следующие классы пожарной опасности строительных конструкций:

Выдержка из прил. 22 к ФЗ-123

Класс конструктивной пожарной опасности здания	Класс пожарной опасности строительных конструкций				
	Несущие стержневые элементы (колонны, ригели, фермы)	Наружные стены с внешней стороны	Стены, перегородки, перегородки и бесчердачные покрытия	Стены лестничных клеток и противопожарные преграды	Марши и площадки лестниц в лестничных клетках
СО	КО	КО	КО	КО	КО

Согласно таблице №23 «Пределы огнестойкости противопожарных преград» ФЗ-123 «Технический регламент о требованиях пожарной безопасности», определено, что предел противопожарных стен I типа — REI 150.

На основании вышеуказанного:

Проектируемый жилой дом является более высоким и широким объектом защиты. Стена проектируемого жилого дома, обращенная к соседним объектам защиты, запроектированы противопожарными I-го типа. Противопожарные, расстояния не

нормируются. Проектируемый жилой дом соответствует №123-ФЗ «Технический регламент о требованиях пожарной безопасности».

Таким образом, при строительстве ОКС с учетом испрашиваемого отклонения от предельных параметров, требования технических регламентов в части противопожарных норм будут соблюдены.

## 2. По соблюдению санитарных норм.

Согласно требований СанПиН 1.2.3685-21 "Гигиенические нормативы и требования к обеспечению безопасности и (или) безвредности для человека факторов среды обитания" коэффициент естественной освещенности (КЕО) жилых комнат при верхнем или комбинированном освещении должен составлять не менее 2,0 %; при боковом не менее 0,5 %.

Проектируемый ОКС необходимо расположить таким образом, чтобы обеспечивалась непрямая освещенность жилых помещений из окна в окно. Инсоляция должна обеспечивать ежедневное непрерывное 3 часовое облучение прямыми солнечными лучами помещений и территорий находящихся на соседних земельных участках, коэффициент естественной освещенности (КЕО) жилых комнат при верхнем или комбинированном освещении должен составлять не менее 3,0 %; при боковом не менее 0,7 %, что отвечает требованиям СанПиН 1.2.3685-21 "Гигиенические нормативы и требования к обеспечению безопасности и (или) безвредности для человека факторов среды обитания".

## 3. По соблюдению градостроительных норм застройки.

В соответствии с Единым документом территориального планирования и градостроительного зонирования муниципального образования город Краснодар, утвержденным решением городской Думы Краснодара от 27.11.2024 № 82 п.4, нормативное расстояние от проектируемого ОКС до границ соседних земельных участков составляет 3,0 м. но т.к. рассматриваемый земельный участок обладает неблагоприятными характеристиками, то при этом расстояние от ОКС до границ соседнего земельного участка может быть уменьшено в соответствии со ст. 13 Приложения № 3 в составе единого документа территориального планирования и градостроительного зонирования муниципального образования город Краснодар, утвержденного решением городской Думы Краснодара от 27.11.2024 № 82 п.4 «Порядок применения карт градостроительного зонирования и градостроительных регламентов и внесения в них изменений Единого документа территориального планирования и градостроительного зонирования муниципального образования город Краснодар», при получении Застройщиком разрешения на отклонение от предельных параметров разрешенного строительства.

Таким образом, по соблюдению градостроительных норм застройки при выполнении рассматриваемой схемы отклонения от предельных параметров на земельном участке по адресу: Краснодарский край, г. Краснодар, проезд. 2-й им. Чернышевского, 8 кад. № 23:43:0144035:25, а также:

- при положительном заключении о результатах общественных обсуждений по вопросу предоставления разрешения на отклонение от предельных параметров разрешенного строительства;
  - при вынесении решения администрации муниципального образования город Краснодар о предоставлении разрешения на отклонение от предельных параметров разрешенного строительства;
- отступ от границ соседних земельных участков до проектируемого объекта капитального строительства можно сократить.

**Земельный участок ориентировочно расположен в приаэродромной территории аэродрома гражданской авиации Краснодар (Пашковский).** В соответствии с приказом Министерства РФ агентства воздушного транспорта (Росавиация) от 03.04.2025 № 251-П «Об установлении приаэродромной территории аэродрома гражданской авиации Краснодар (Пашковский)». До установления приаэродромных территорий в порядке, предусмотренном Воздушным кодексом Российской Федерации (в редакции Федерального закона от 01.07.2017 № 135-ФЗ «О внесении изменений в отдельные законодательные акты Российской Федерации в части совершенствования порядка установления и использования приаэродромной территории и санитарно-защитной зоны (далее – Федеральный закон)), архитектурно-строительное проектирование, строительство, реконструкция объектов капитального строительства, размещение радиотехнических и иных объектов, которые могут угрожать безопасности полётов воздушных судов, оказывать негативное воздействие на здоровье человека и окружающую среду, создавать помехи в работе радиотехнического оборудования, установленного на аэродроме, объектов радиолокации и радионавигации, предназначенных для обеспечения полётов воздушных судов, в границах указанных в части 1 статьи 4 Федерального закона приаэродромных территорий или указанных в части 2 статьи 4 Федерального закона полос воздушных подходов на аэродромах, санитарно-защитных зон аэродромов должны осуществляться при условии согласования размещения этих объектов.

**Земельный участок ориентировочно расположен в границах зон охраны объектов культурного наследия (охранная зона объекта культурного наследия, зона регулирования застройки и хозяйственной деятельности, зона охраняемого природного ландшафта).** В соответствии с положениями Закона Краснодарского края от 23.07.2015 № 3223-КЗ «Об объектах культурного наследия (памятниках истории и культуры) народов Российской Федерации, расположенных на территории Краснодарского края» проектирование и проведение землеустроительных, земляных, строительных, мелиоративных, хозяйственных и иных работ допускаются по согласованию с краевым органом охраны объектов культурного наследия. Проведение строительно-монтажных работ будет согласовано с Управлением государственной охраны объектов культурного наследия администрации Краснодарского края.

**Земельный участок полностью расположен в зоне санитарной охраны 3-го пояса водозаборной скважины №17/442 (ЗОУИТ 23:43-6.7438).** 1. Выявление, тампонирующее или восстановление всех старых, бездействующих, дефектных или неправильно эксплуатируемых скважин, представляющих опасность в части возможности загрязнения водоносных горизонтов. 2. Бурение новых скважин и новое строительство, связанное с нарушением почвенного покрова, производится при обязательном согласовании с центром государственного санитарно - эпидемиологического надзора. 3. Запрещение закачки

отработанных вод в подземные горизонты, подземного складирования твердых отходов и разработки недр земли. 4. Запрещение размещения складов горюче - смазочных материалов, ядохимикатов и минеральных удобрений, накопителей промстоков, шламохранилищ и других объектов, обуславливающих опасность химического загрязнения подземных вод. 5. Своевременное выполнение необходимых мероприятий по санитарной охране поверхностных вод, имеющих непосредственную гидрологическую связь с используемым водоносным горизонтом, в соответствии с гигиеническими требованиями к охране поверхностных вод.

**Земельный участок полностью расположен в зоне санитарной охраны границы 3-го пояса водозаборной скважины №044юас/447 (ЗОУИТ 23:43-6.7482).** 1. Выявление, тампонирование или восстановление всех старых, бездействующих, дефектных или неправильно эксплуатируемых скважин, представляющих опасность в части возможности загрязнения водоносных горизонтов. 2. Бурение новых скважин и новое строительство, связанное с нарушением почвенного покрова, производится при обязательном согласовании с центром государственного санитарно - эпидемиологического надзора. 3. Запрещение закачки отработанных вод в подземные горизонты, подземного складирования твердых отходов и разработки недр земли. 4. Запрещение размещения складов горюче - смазочных материалов, ядохимикатов и минеральных удобрений, накопителей промстоков, шламохранилищ и других объектов, обуславливающих опасность химического загрязнения подземных вод. 5. Своевременное выполнение необходимых мероприятий по санитарной охране поверхностных вод, имеющих непосредственную гидрологическую связь с используемым водоносным горизонтом, в соответствии с гигиеническими требованиями к охране поверхностных вод.

**Земельный участок полностью расположен в зоне санитарной охраны границы 3-го пояса водозаборной скважины №022юас/466 (ЗОУИТ 23:43-6.7517).** 1. Выявление, тампонирование или восстановление всех старых, бездействующих, дефектных или неправильно эксплуатируемых скважин, представляющих опасность в части возможности загрязнения водоносных горизонтов. 2. Бурение новых скважин и новое строительство, связанное с нарушением почвенного покрова, производится при обязательном согласовании с центром государственного санитарно - эпидемиологического надзора. 3. Запрещение закачки отработанных вод в подземные горизонты, подземного складирования твердых отходов и разработки недр земли. 4. Запрещение размещения складов горюче - смазочных материалов, ядохимикатов и минеральных удобрений, накопителей промстоков, шламохранилищ и других объектов, обуславливающих опасность химического загрязнения подземных вод. 5. Своевременное выполнение необходимых мероприятий по санитарной охране поверхностных вод, имеющих непосредственную гидрологическую связь с используемым водоносным горизонтом, в соответствии с гигиеническими требованиями к охране поверхностных вод.

**Земельный участок частично расположен в охранной зоне сетей водоснабжения.** При расположении ОКС в пределах охранной зоны сетей водоснабжения, будут приняты меры исключаящие возможность повреждения фундаментов при аварии на сетях водоснабжения; водоотведения (укрепление грунтов; гидроизоляция фундаментов).

**Земельный участок частично расположен в охранной зоне сетей водоотведения.** При расположении ОКС в пределах охранной зоны сетей водоотведения, будут приняты меры исключающие возможность повреждения фундаментов при аварии на сетях водоснабжения; водоотведения (укрепление грунтов; гидроизоляция фундаментов).

**Земельный участок частично расположен в охранной зоне кабеля связи.** Проектируемый объект капитального строительства планируется за пределами охранной зоны кабеля связи.

**Строительство будет вестись методами, исключающими возможность повреждения объектов строительства на соседних земельных участках.**

Размещение проектируемого объекта капитального строительства на земельном участке по адресу: Краснодарский край, г. Краснодар, проезд. 2-й им. Чернышевского, 8 кад. № 23:43:0144035:25 определено с учетом расположения в: ориентировочно приаэродромной территории аэродрома Краснодар (Пашковский); ориентировочно границах зон охраны объектов культурного наследия (охранная зона объекта культурного наследия, зона регулирования застройки и хозяйственной деятельности, зона охраняемого природного ландшафта); зоне санитарной охраны 3-го пояса водозаборной скважины №17/442 (ЗОУИТ 23:43-6.7438); зоне санитарной охраны границы 3-го пояса водозаборной скважины №044юас/447 (ЗОУИТ 23:43-6.7482); зоне санитарной охраны границы 3-го пояса водозаборной скважины №022юас/466 (ЗОУИТ 23:43-6.7517); зоне сетей водоснабжения; охранной зоне сетей водоотведения; охранной зоне кабеля связи.

Основанием для обращения за разрешением на отклонение от предельных параметров, послужили неблагоприятные для застройки размеры рассматриваемого земельного участка (меньше установленных градостроительным регламентом минимальных размеров земельных участков).

**Вывод:**

Настоящее заключение выполнено ИП Курносов П.В., являющимся членом саморегулируемых организаций в области архитектурно – строительного проектирования.

Учитывая изложенное, исходя из схемы земельного участка расположенного по адресу: Краснодарский край, г. Краснодар, проезд. 2-й им. Чернышевского, 8 кад. № 23:43:0144035:25 испрашиваемое отклонение от предельных параметров разрешенного строительства в части отступов от проектируемого объекта капитального строительства до: северной границы земельного участка – 0,8 метра; южной границы земельного участка – 1,2 метра; западной границы земельного участка – 1,5 метра - соответствует требованиям технических регламентов, сводам правил, ограничениям использования земельного участка (ориентировочно приаэродромной территории аэродрома Краснодар (Пашковский); ориентировочно границах зон охраны объектов культурного наследия (охранная зона объекта культурного наследия, зона регулирования застройки и хозяйственной деятельности, зона охраняемого природного ландшафта); зоне санитарной охраны 3-го пояса водозаборной скважины №17/442 (ЗОУИТ 23:43-6.7438); зоне санитарной охраны границы 3-го пояса водозаборной скважины №044юас/447 (ЗОУИТ 23:43-6.7482); зоне санитарной охраны границы 3-го пояса водозаборной скважины №022юас/466 (ЗОУИТ 23:43-6.7517); зоне сетей водоснабжения; охранной зоне сетей водоотведения; охранной зоне кабеля связи), прилегающих к такому участку земельных участков, объектов капитального строительства.

ИП Курносов П.В.



25.08.2025

**230907557310-20250730-1753**

(регистрационный номер выписки)

**30.07.2025**

(дата формирования выписки)

## ВЫПИСКА

из единого реестра сведений о членах саморегулируемых организаций в области инженерных изысканий и в области архитектурно-строительного проектирования и их обязательствах

Настоящая выписка содержит сведения о юридическом лице (индивидуальном предпринимателе), осуществляющем подготовку проектной документации:

**Индивидуальный предприниматель Курносов Павел Валерьевич**

(полное наименование юридического лица/ФИО индивидуального предпринимателя)

**323237500401522**

(основной государственный регистрационный номер)

### 1. Сведения о члене саморегулируемой организации:

1.1	Идентификационный номер налогоплательщика	230907557310
1.2	Полное наименование юридического лица (Фамилия Имя Отчество индивидуального предпринимателя)	Индивидуальный предприниматель Курносов Павел Валерьевич
1.3	Сокращенное наименование юридического лица	ИП Курносов П.В.
1.4	Адрес юридического лица Место фактического осуществления деятельности (для индивидуального предпринимателя)	Россия, Краснодарский край, г. Краснодар
1.5	Является членом саморегулируемой организации	Ассоциация Саморегулируемая организация «Национальное объединение научно-исследовательских и проектно-изыскательских организаций» (СРО-П-029-25092009)
1.6	Регистрационный номер члена саморегулируемой организации	П-029-230907557310-2383
1.7	Дата вступления в силу решения о приеме в члены саморегулируемой организации	17.10.2023
1.8	Дата и номер решения об исключении из членов саморегулируемой организации, основания исключения	

### 2. Сведения о наличии у члена саморегулируемой организации права осуществлять подготовку проектной документации:

2.1 в отношении объектов капитального строительства (кроме особо опасных, технически сложных и уникальных объектов, объектов использования атомной энергии) (дата возникновения/изменения права)	2.2 в отношении особо опасных, технически сложных и уникальных объектов капитального строительства (кроме объектов использования атомной энергии) (дата возникновения/изменения права)	2.3 в отношении объектов использования атомной энергии (дата возникновения/изменения права)
Да, 17.10.2023	Нет	Нет



<b>3. Компенсационный фонд возмещения вреда</b>		
3.1	Уровень ответственности члена саморегулируемой организации по обязательствам по договору подряда на подготовку проектной документации, в соответствии с которым указанным членом внесен взнос в компенсационный фонд возмещения вреда	Первый уровень ответственности (не превышает двадцать пять миллионов рублей)
3.2	Сведения о приостановлении / прекращении права осуществлять подготовку проектной документации объектов капитального строительства	
<b>4. Компенсационный фонд обеспечения договорных обязательств</b>		
4.1	Дата, с которой член саморегулируемой организации имеет право осуществлять подготовку проектной документации по договорам подряда, заключаемым с использованием конкурентных способов заключения договоров, в соответствии с которым указанным членом внесен взнос в компенсационный фонд обеспечения договорных обязательств	
4.2	Уровень ответственности члена саморегулируемой организации по обязательствам по договорам подряда на подготовку проектной документации, заключаемым с использованием конкурентных способов заключения договоров, в соответствии с которым указанным членом внесен взнос в компенсационный фонд обеспечения договорных обязательств	Нет
4.3	Дата уплаты дополнительного взноса	Нет
4.4	Сведения о приостановлении / прекращении права осуществлять подготовку проектной документации по договорам подряда, заключаемым с использованием конкурентных способов заключения договоров	
<b>5. Фактический совокупный размер обязательств</b>		
5.1	Фактический совокупный размер обязательств по договорам подряда на подготовку проектной документации, заключаемым с использованием конкурентных способов заключения договоров на дату выдачи выписки	Нет

Руководитель аппарата



А.О. Кожуховский

