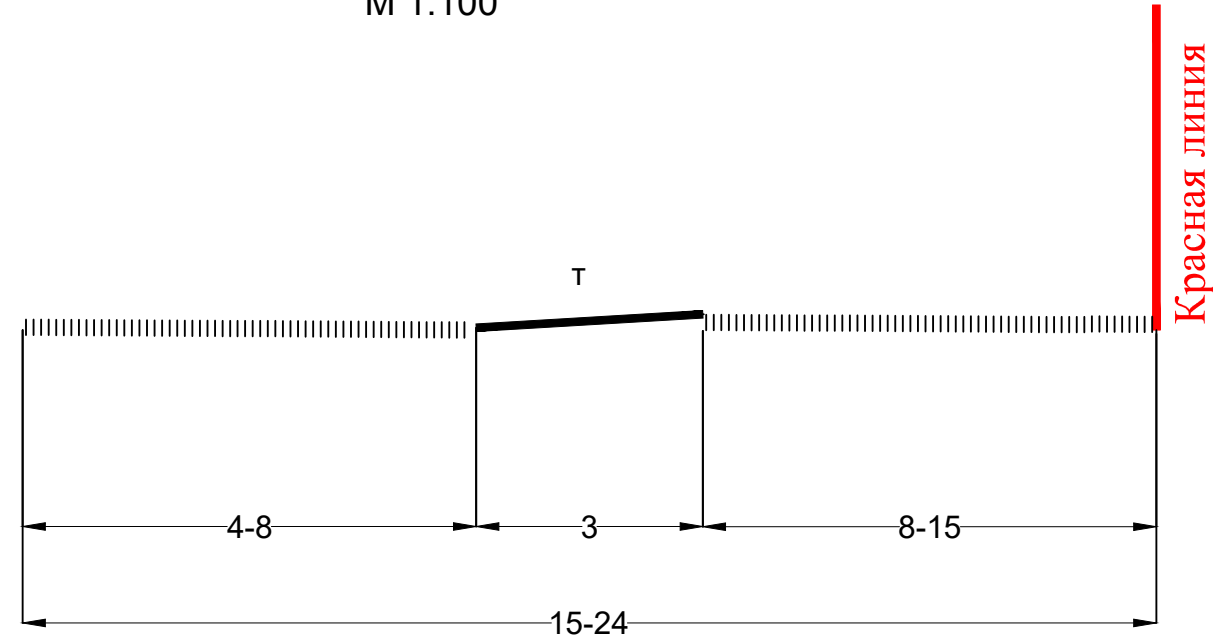




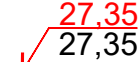



Типовой поперечный профиль  
М 1:100



Условные обозначения

-  граница территории, в отношении которой осуществляется подготовка проекта планировки
-  тротуар
-  ось дороги
-  горизонтали, отображающие проектный рельеф
-  планируемая высотная отметка  
фактическая высотная отметка
-  уклон, промилле  
направление уклона  
расстояние, метры

Примечание:

Проведение мероприятий по разработке инженерной защиты территории для данного объекта не предусматривается.

					МЗ - 712/2022 - ДПТ			
					Документация по планировке территории (проект планировки территории и проект межевания территории) в границах улицы Норковой от улицы Платиновой до улицы Виноградной в поселке Знаменском в Пашковском сельском округе города Краснодара			
Изм.	Кол. уч.	Лист	№ док.	Подпись	Дата	стадия	лист	листов
						ДПТ	8	
					МБУ "Институт Горкадастрпроект"			