






**Условные обозначения**

-  граница территории, в отношении которой осуществляется подготовка проекта планировки
-  озелененные территории общего пользования
-  автомобильная дорога

					<b>МЗ - 712/2022 - ДПТ</b>					
					Документация по планировке территории (проект планировки территории и проект межевания территории) в границах улицы Норковой от улицы Платиновой до улицы Виноградной в поселке Знаменском в Пашковском сельском округе города Краснодара					
<i>Изм.</i>	<i>Кол. уч.</i>	<i>Лист</i>	<i>№ док.</i>	<i>Подпись</i>	<i>Дата</i>	Проект планировки территории		<i>стадия</i>	<i>лист</i>	<i>листов</i>
						Материалы по обоснованию		ДПТ	7	
Нач.отдела	Сечь Д.Е.				08.22	Варианты планировочных и (или) объемно-пространственных решений застройки территории. М 1:1000		МБУ "Институт Горкадастрпроект"		
Глав.спец	Киндеева				08.22					