

Россия
Муниципальное бюджетное учреждение
«Институт Горкадастрпроект»
муниципального образования город Краснодар
350000, г. Краснодар, ул. Красная, 89/3
ИНН 2310037903 КПП 230801001
ОГРН 1022301629426

Проект межевания территории,
ограниченной улицами имени Орджоникидзе, имени
Фрунзе, Мира, Кубанская Набережная, в Западном
внутригородском округе города Краснодара

МЗ-1522/2020- ДПТ

ПРОЕКТ МЕЖЕВАНИЯ ТЕРРИТОРИИ

Основная часть
Текстовая часть
Чертежи межевания территории
Материалы по обоснованию
Чертежи

Том 1
(листы 1 - 3)

02.03.2020

внесено в ГИССТА

Краснодар 2020

04.12.2020

*153964
152054
PM-152*

101

Россия
Муниципальное бюджетное учреждение
«Институт Горкадастрпроект»
муниципального образования город Краснодар
350000, г. Краснодар, ул. Красная, 89/3
ИНН 2310037903 КПП 230801001
ОГРН 1022301629426

Заказчик: ДАиГ МО г. Краснодар

**Проект межевания территории,
ограниченной улицей Станкостроительной,
проездом Песчаным, улицами Песчаной, Южной,
в Западном внутригородском округе города
Краснодара**

МЗ-1522/2020- ДПТ

**ПРОЕКТ МЕЖЕВАНИЯ ТЕРРИТОРИИ
Основная часть
Текстовая часть
Чертежи межевания территории
Материалы по обоснованию
Чертежи**

Том 1
(листы 1 - 3)

Директор

ГИП



В.В.Решетняк

Сечь Д.Е.

Краснодар 2020

Обозначение	Наименование	Примечание
МЗ-1522/2020 - С1	Содержание тома 1	
МЗ-1522/2020 - ПЗ 1	<p>Проект межевания территории Основная часть</p> <p>Пояснительная записка:</p> <ol style="list-style-type: none"> 1. Положение о проекте межевания территории 2. Проектное решение 3. Образование земельных участков <ol style="list-style-type: none"> 3.1 Перечень и сведения о площади образуемых земельных участков, в том числе возможные способы их образования 3.2 Перечень и сведения о площади образуемых земельных участков, которые будут отнесены к территориям общего пользования или имуществу общего пользования, в том числе в отношении которых предполагаются резервирование и (или) изъятие для государственных или муниципальных нужд 3.3 Вид разрешенного использования образуемых земельных участков 4. Целевое назначение лесов, вид (виды) разрешенного использования лесного участка, количественные и качественные характеристики лесного участка, сведения о нахождении лесного участка в границах особо защитных участков лесов 5. Сведения о границах территории, в отношении которой утвержден проект межевания, содержащие перечень координат характерных точек этих границ в системе координат, используемой для ведения Единого 	

МЗ-1522/2020 - С					
Изм.	Кол.уч.	Лист	Недок	Подпись	Дата
ГИП		Сечь Д.Е.			11.20
Вед. спец.		Коломиец Н.С.			11.20
Н.Контроль		Сечь Д.Е.			11.20
Содержание тома					
Стадия		Лист	Листов		
ПМТ		1	2		
МБУ «Институт Горкадастрпроект»					

- государственного реестра недвижимости
6. Красная линия
7. Ограничения использования территории
8. Сведения о границах зон действия публичных сервитутов
9. Сведения об объектах федерального, регионального, местного значения
10. Наличие объектов культурного наследия (памятников истории и культуры)

ИСХОДНЫЕ ДОКУМЕНТЫ:

- постановление администрации муниципального образования город Краснодар от 24.10.2019 № 4833 "О разрешении подготовки проекта межевания территории, ограниченной улицами имени Орджоникидзе, имени Фрунзе, Мира, Кубанская Набережная, в Западном внутригородском округе города Краснодара";
- техническое задание на разработку проектной документации;
- сведения информационной системы обеспечения градостроительной деятельности муниципального образования город Краснодар;
- письмо управления государственной охраны объектов культурного наследия;
- сведения государственного кадастра недвижимости, выданные филиалом ФГБУ «Федеральная кадастровая палата Федеральной службы государственной регистрации, кадастра и картографии» по Краснодарскому краю;
- постановление администрации муниципального образования город Краснодар от 03.07.2019 № 2868 "О признании многоквартирного дома по ул.им. Орджоникидзе, 10 литеры "Б", "б", "б3", "б4" в Западном внутригородском округе города Краснодара аварийным и подлежащим сносу"
- план земельного участка;
- схема границ земельных участков, согласованная заказчиком.

М3-1522/2020 - С

Лист

2

ГРАФИЧЕСКИЕ МАТЕРИАЛЫ:

МЗ-1522/2020 - ДПТ лист 1

Чертеж межевания территории. М 1:1000


МЗ-1522/2020 - ДПТ лист 2

Чертеж красных линий М 1:1000

МЗ-1522/2020 - ДПТ лист 3

Чертеж обоснования проекта межевания территории М 1:2000.

Но- мер тома	Обозначение	Наименование	Приме- чание
1	МЗ-1522/2020 - ДПТ (листы 1-3)	Основная часть Текстовая часть Чертежи межевания территории Материалы по обоснованию Чертежи	
2	Приложение	Технический отчет о выполнении инженер- но-геодезических изысканий	

МЗ-1522/2020 - СГ					
Изм.	Кол.уч.	Лист	Недок	Подпись	Дата
ГИП		Сечь Д.Е.			11.20
				Состав градостроительной документации	
		Стадия	Лист	Листов	
		ПМТ	1	1	
МБУ «Институт Горкадастрпроект»					

1. Положение о проекте межевания территории.

Основные положения о межевании территории изложены в ст. 43 Градостроительного Кодекса Российской Федерации и Нормативах градостроительного проектирования Краснодарского края.

Подготовка проекта межевания территории осуществляется применительно к территории, расположенной в границах одного или нескольких смежных элементов планировочной структуры, границах определенной правилами землепользования и застройки территориальной зоны и (или) границах установленной схемой территориального планирования муниципального района, генеральным планом поселения, городского округа функциональной зоны.

Подготовка проекта межевания территории осуществляется для:

- определения местоположения границ образуемых и изменяемых земельных участков;

- установления, изменения, отмены красных линий для застроенных территорий, в границах которых не планируется размещение новых объектов капитального строительства, а также для установления, изменения, отмены красных линий в связи с образованием и (или) изменением земельного участка, расположенного в границах территории, применительно к которой не предусматривается осуществление деятельности по комплексному и устойчивому развитию территории, при условии, что такие установление, изменение, отмена влекут за собой исключительно изменение границ территории общего пользования.

Разработка проектной документации выполнена на основании следующих нормативно - правовых документов:

- градостроительный кодекс РФ от 29.12.2004г. №190-ФЗ
- земельный кодекс РФ от 25.10.2001г. №136-ФЗ;

						МЗ-1522/2020-ПЗ		
Изм.	Кол.уч	Лист	№ док	Подпись	Дата			
ГИП		Сечь Д.Е.			11.20	Стадия	Лист	Листов
						ПМТ	1	13
Вед. спец.		Коломиец Н.С			11.20	МБУ «Институт Горкадастр- проект»		
Н.Контроль		Сечь Д.Е.			11.20			
Пояснительная записка Основная часть								

- федеральный закон о государственной регистрации недвижимости от 13.07.2015 №218-ФЗ;
- "Федеральный закон о кадастровой деятельности" от 24.07.2007 221-ФЗ;
- приказ Минэкономразвития от 01.09.2014 № 540 "Об утверждении классификатора видов разрешенного использования земельных участков";
- правила землепользования и застройки на территории муниципального образования город Краснодар, утвержденные решением городской Думы Краснодара от 30.01.2007 № 19 п.6;
- СП 42.13330.2016 "Градостроительство. Планировка и застройка городских и сельских поселений. Актуализированная редакция СНиП 2.07.01-89*." ✓

Исходные данные:

- постановление администрации муниципального образования город Краснодар от 24.10.2019 № 4833 "О разрешении подготовки проекта межевания территории, ограниченной улицами имени Орджоникидзе, имени Фрунзе, Мира, Кубанская Набережная, в Западном внутригородском округе города Краснодара";
- техническое задание на разработку проектной документации;
- сведения информационной системы обеспечения градостроительной деятельности муниципального образования город Краснодар;
- сведения государственного кадастра недвижимости, выданные филиалом ФГБУ «Федеральная кадастровая палата Федеральной службы государственной регистрации, кадастра и картографии» по Краснодарскому краю;
- письмо управления государственной охраны объектов культурного наследия;
- постановление администрации муниципального образования город Краснодар от 03.07.2019 № 2868 " О признании многоквартирного дома по ул.им. Орджоникидзе, 10 литеры "Б", "б", "б3", "б4" в Западном внутригородском округе города Краснодара аварийным и подлежащим сносу";
- план земельного участка;
- схема границ земельных участков, согласованная заказчиком.

							МЗ-1522/2020-ПЗ	Лист
								2

Ведомость координат поворотных точек образуемых земельных участков
1 Этап

Таблица 1

Условный номер земельного участка :ЗУ1		
Площадь контура земельного участка :ЗУ1 234 кв.м.		
№ точек	Координаты	
	Х	У
1	477047.83	1377178.68
2	477048.89	1377191
3	477048.52	1377191.02
4	477048.55	1377194.52
5	477047.17	1377194.52
6	477034.7	1377195.5
7	477032.92	1377179.29
Условный номер земельного участка :ЗУ2		
Площадь контура земельного участка :ЗУ2 473 кв.м.		
№ точек	Координаты	
	Х	У
1	477078.62	1377177.44
2	477076	1377189.65
3	477075.79	1377190.93
4	477075.77	1377194.31
5	477074.47	1377195.34
6	477065.25	1377194.57
7	477048.55	1377194.52
8	477048.52	1377191.02
9	477048.89	1377191
10	477047.83	1377178.68
11	477050.9	1377178.56
12	477059.57	1377178.21

15	476912.7	1377105.65
16	476911.48	1377105.65
17	476912.03	1377093.91
18	476917.35	1377087.72
19	476954.89	1377085.7
20	476970.71	1377084.92
21	476987.26	1377083.55
22	477010.18	1377081.82
23	477026.76	1377079.92
24	477063.29	1377077.61
25	477081.9	1377076.39
-		
26	477089.21	1377111.67
27	477083.72	1377142.39
28	477080.31	1377162.19
29	477079.93	1377165.59
30	477078.62	1377177.44
31	477076	1377189.65
32	477075.79	1377190.93
33	477075.77	1377194.31
34	477074.47	1377195.34
35	477065.25	1377194.57
36	477047.17	1377194.52
37	477034.7	1377195.5
38	477034.89	1377198.39
39	477019.14	1377199.26
40	477019.15	1377199.98
41	477003.11	1377200.74
42	476982.63	1377202.35
43	476969.18	1377203.78
44	476954.06	1377205.43

- в санитарно-защитной зоне и зоне ограничений в направлении азимутов излучения ПРТО.

Ограничения природного характера

В соответствии со сведениями информационной системы обеспечения градостроительной деятельности МО г. Краснодар, элемент планировочной структуры расположен:

- в III поясе зоны санитарной охраны артезианских скважин и водозаборов;
- в водоохранной зоне водоемов - водоохранная зона реки Кубань (200м).

В соответствии со сведениями информационной системы обеспечения градостроительной деятельности МО г. Краснодар, образуемые земельные участки расположены:

- в III поясе зоны санитарной охраны артезианских скважин и водозаборов.

8. Сведения о границах зон действия публичных сервитутов.


Согласно сведений государственного кадастра недвижимости, выданные филиалом ФГБУ «Федеральная кадастровая палата Росреестра» по Краснодарскому краю информация о границах зон действия публичных сервитутов отсутствует.

9. Сведения об объектах федерального, регионального, местного значения.

В соответствии со сведениями информационной системы обеспечения градостроительной деятельности МО г. Краснодар:

- сведения о разработанной документации по планировке территории объектов регионального, федерального значения в границах проектируемой территории отсутствуют;

										Лист
										13



АДМИНИСТРАЦИЯ МУНИЦИПАЛЬНОГО ОБРАЗОВАНИЯ
ГОРОД КРАСНОДАР

ПОСТАНОВЛЕНИЕ

24.10.2019

№ 4833

г. Краснодар

О разрешении подготовки проекта межевания территории, ограниченной улицами имени Орджоникидзе, имени Фрунзе, Мира, Кубанская Набережная, в Западном внутригородском округе города Краснодара

В соответствии с постановлением администрации муниципального образования город Краснодар от 31.12.2015 № 8947 «Об утверждении Порядка формирования земельных участков под многоквартирными домами за счёт средств местного бюджета (бюджета муниципального образования город Краснодар) департаментом архитектуры и градостроительства администрации муниципального образования город Краснодар осуществляется формирование земельных участков под многоквартирными домами.

Постановлением администрации муниципального образования город Краснодар от 18.03.2009 № 815 «Об утверждении проекта планировки центральной части города Краснодара» утверждён проект планировки центральной части города Краснодара.

В соответствии со статьями 41, 43, 45, 46 Градостроительного кодекса Российской Федерации, статьёй 45 Устава муниципального образования город Краснодар постановляю:

1. Департаменту архитектуры и градостроительства администрации муниципального образования город Краснодар (Цой) разрешить подготовку проекта межевания территории, ограниченной улицами имени Орджоникидзе, имени Фрунзе, Мира, Кубанская Набережная, в Западном внутригородском округе города Краснодара в границах территориальной зоны застройки многоэтажными жилыми домами (Ж.2) в целях определения местоположения границ образуемых земельных участков, а также изменения красных линий.

2. Утвердить задание на выполнение инженерных изысканий для подготовки проекта межевания территории, ограниченной улицами имени Орджоникидзе, имени Фрунзе, Мира, Кубанская Набережная, в Западном внутригородском округе города Краснодара (прилагается).

3. Информационно-аналитическому управлению администрации муниципального образования город Краснодар (Тычинкин) в течение трёх дней опубликовать официально настоящее постановление в установленном порядке.

4. Настоящее постановление вступает в силу со дня его официального опубликования.

5. Контроль за выполнением настоящего постановления возложить на заместителя главы муниципального образования город Краснодар В.Л.Ставицкого.



Исполняющий обязанности
главы муниципального образования
город Краснодар

В.В.Косенко

ТЕХНИЧЕСКОЕ ЗАДАНИЕ

на выполнение работ по формированию за счёт средств местного бюджета (бюджета муниципального образования город Краснодар) земельных участков под многоквартирными домами.

Объект закупки:

Выполнение работ по формированию за счёт средств местного бюджета (бюджета муниципального образования город Краснодар) земельных участков под многоквартирными домами.

1. Описание:

1.1. Виды выполняемых работ:

1. Проведение анализа поступивших от Заказчика материалов на предмет возможности проведения полного комплекса работ по формированию земельных участков и постановки их на государственный кадастровый учёт, а также на предмет возможности возникновения спорных ситуаций в процессе проведения публичных слушаний.

2. Выполнение топографического плана территории.

3. Запрос и получение сведений, содержащихся в государственном кадастре недвижимости, сведений информационной системы обеспечения градостроительной деятельности муниципального образования город Краснодар, необходимых для выполнения работ по формированию земельного участка и проведению его государственного кадастрового учёта.

4. Изготовление материалов аналитических (инструментальных) измерений.

5. Изготовление проекта межевания территории.

6. Передача изготовленного проекта межевания территории в департамент архитектуры и градостроительства администрации муниципального образования город Краснодар для последующего его утверждения.

7. В случае утверждения проекта межевания территории, изготовление межевого плана земельного участка с подготовкой извещения о проведении собрания о согласовании местоположения границ (при необходимости).

8. Передача изготовленного межевого плана Заказчику для последующей постановки земельных участков на государственный кадастровый учёт.

1.2. Место выполнения работ:

Российская Федерация, Краснодарский край, территория муниципального образования город Краснодар.

1.3. Цели использования результатов работ:

В соответствии со статьей 16 Федерального закона от 29.12.2004 № 189-ФЗ «О введении в действие Жилищного кодекса Российской Федерации» администрацией муниципального образования город Краснодар осуществляется формирование и проведение государственного кадастрового учёта земельных участков под многоквартирными домами за счёт средств местного бюджета (бюджета муниципального образования город Краснодар).

Целью данного мероприятия является выполнение работ по формированию и проведению государственного кадастрового учёта земельных участков, на которых расположены многоквартирные дома.

Основанием для выполнения работ является: статья 16 Федерального закона от 29.12.2004 № 189-ФЗ «О введении в действие Жилищного кодекса Российской Федерации».

1.4. Требования по выполнению сопутствующих работ, оказанию сопутствующих услуг, поставкам необходимых товаров, в т.ч. оборудования: отсутствуют.

1.5. Общие требования к выполнению работ:

Работы выполняются по заданию Заказчика, в котором будут указаны, адресные ориентиры кварталов и земельных участков под многоквартирными домами, нанесены области обновления топографических планов и другие исходные материалы.

Вручение задания на выполнение работ Подрядчику или его доверенному лицу, получение Заказчиком изготовленных материалов осуществляется по месту нахождения Заказчика по адресу: г. Краснодар, ул. Коммунаров, 76, каб. 1008.

За основу выполнения работ по формированию земельных участков под многоквартирными домами в соответствии со статьей 11.3 Земельного кодекса РФ взят минимальный элемент планировочной структуры – квартал.

Квартал может содержать более одного, подлежащего в соответствии с настоящим техническим заданием формированию, земельного участка под многоквартирным домом.

До начала проведения комплекса работ по формированию земельного участка Подрядчик должен провести подробный анализ всех территорий на предмет наличия либо отсутствия причин, препятствующих завершению выполнения данных работ и проведению государственного кадастрового учёта, а также на предмет возможности возникновения спорных ситуаций в процессе проведения общественных обсуждений. В случае выявления таких причин, незамедлительно письменно уведомить Заказчика для принятия дальнейшего решения о начале выполнения комплекса работ.

Работы должны быть выполнены в установленный срок, проектировщиком, кадастровым инженером, имеющим квалификационный аттестат, а также в соответствии с требованиями действующего законодательства, методической, нормативной документацией, и с учётом следующих требований:

1. Выполнение топографического плана территории в масштабе (в масштабе М 1:500 – на земельный участок, необходимый для эксплуатации многоквартирного дома).

1.1. Топографический план выполнить в местной системе координат и Балтийской системе высот.

1.2. Съёмку осуществить выходом на место, в присутствии уполномоченного лица по представлению интересов собственников помещений многоквартирного дома или заявителя, указанного в исходном материале, для определения фактических границ, занимаемых многоквартирным домом.

1.3. Объем топографического плана должен соответствовать заданию на проведение работ.

1.4. При выполнении топографических работ качественно указывать местоположение подземных коммуникаций для последующего отображения на проектах межевания территории охранных зон.

1.5. На изготовленных топографических планах земельных участков в М 1:500 указывать фактические границы территории, занимаемой многоквартирным жилым домом с учетом строений вспомогательного использования, элементов озеленения, благоустройства, детских, бельевых и спортивных площадок.

1.6. Определить принадлежность строений вспомогательного использования к тому, либо иному многоквартирному дому, указать на топографическом плане строения вспомогательного использования, находящиеся в едином литере с разбивкой на отдельные помещения, дать полную расшифровку вида и назначения строения вспомогательного использования.

1.7. Топографические планы должны быть изготовлены в соответствии с действующими нормативными документами и требованиями органов Федеральной службы государственной регистрации, кадастра и картографии.

1.8. Изготовленный современный топографический план необходимо передать Заказчику для определения границ формируемой территории, необходимой для эксплуатации многоквартирного дома (при необходимости).

1.9. Подрядчик обеспечивает обновление топографического плана местности в объеме, необходимом для установления, изменения, отмены красных линий (при необходимости).

2. Запрос и получение сведений, содержащихся в Едином государственном реестре недвижимости, сведений государственной информационной системы обеспечения градостроительной деятельности муниципального образования город Краснодар.

Сведения, содержащиеся в Едином государственном реестре недвижимости, и сведения государственной информационной системы обеспечения градостроительной деятельности муниципального образования город Краснодар должны быть получены в объеме и количестве, необходимом для образования каждой территории.

3. Изготовление проекта межевания территории.

3.1 Проект межевания территории должен быть подготовлен в соответствии с Градостроительным кодексом Российской Федерации.

3.2 При изготовлении проекта межевания территории, границы земельного участка под многоквартирным домом устанавливаются с учётом фактического землепользования, в соответствии с требованиями земельного, градостроительного и жилищного законодательства, а также с применением расчёта нормативной площади земельного участка. Местоположение границ определяется с учётом красных линий, местоположения границ смежных земельных участков (при их наличии). В границы земельного участка под многоквартирным домом включаются элементы озеленения, благоустройства, детские, бельевые и спортивные площадки.

3.3 Границы территории, необходимой для эксплуатации многоквартирного дома, устанавливаются в соответствии с заданием, согласованным с уполномоченным лицом по представлению интересов

собственников помещений в многоквартирном доме, заявителем, или Заказчиком.

3.4 Проект межевания территории должен достоверно отражать все сведения о территории.

3.5 При изготовлении проекта межевания территории необходимо учитывать не только документы Единого государственного реестра недвижимости, но и материалы (документы) государственного фонда данных, полученных в результате проведения землеустройства, для принятия решения о достоверности представленных сведений и исключения ошибок, допущенных при ведении Единого государственного реестра недвижимости. При выявлении сведений, препятствующих дальнейшей постановке на государственный кадастровый учёт формируемой территории, а также сведений о земельных участках, подлежащих снятию с кадастрового учёта (аннулированию) необходимо незамедлительно уведомлять об этом Заказчика.

3.6 Изготовленный проект межевания территории должен содержать чертеж межевания территории, который выполняется на топографической основе М 1:500 или 1:1000.

3.7 При изготовлении проекта межевания территории необходимо обеспечить установление (изменение, отмену) красных линий для застроенных территорий в соответствии с п.п. 2 п. 2 ст. 43 Градостроительного кодекса Российской Федерации (в случае необходимости).

4 Передача проекта межевания территории в департамент архитектуры и градостроительства администрации муниципального образования город Краснодар для издания постановления администрации муниципального образования город Краснодар об утверждении проекта межевания территории. Издание решения органа местного самоуправления (постановление администрации муниципального образования город Краснодар) осуществляется Заказчиком.

5 Изготовление межевого плана земельного участка с (при необходимости) подготовкой извещения о проведении собрания о согласовании местоположения границ.

5.1 Межевой план должен соответствовать требованиям действующего законодательства Российской Федерации.

5.2 При подготовке межевого плана необходимо учитывать не только документы Единого государственного реестра недвижимости, но и материалы (документы) государственного фонда данных, полученных в результате проведения землеустройства, для принятия решения о достоверности представленных сведений и исключения ошибок, допущенных при ведении Единого государственного реестра недвижимости, а также результаты общественных обсуждений.

5.3 Межевой план изготавливается на все земельные участки, необходимые для эксплуатации многоквартирных домов, входившие в соответствии с заданием в границы квартала, утвержденного проектом межевания территории.

5.4 Изготовленный межевой план передается Заказчику для последующей постановки земельных участков на государственный кадастровый учёт.

6 Результаты выполненных работ (материалы) должны передаваться Подрядчиком Заказчику одновременно в полном объёме и состоять из:

- материалов аналитических (инструментальных) измерений;
- проекта межевания территории;
- межевого плана;
- отчетной технической документации по инженерным изысканиям.

7 В случае возникновения необходимости (заявление собственников помещений в многоквартирном доме, обращение Заказчика) Подрядчик обязуется безвозмездно осуществить корректировку ранее изготовленных документов (топографический план, проект межевания территории, межевой план).

8 В случае возникновения необходимости (заявление собственников помещений в многоквартирном доме, обращение Заказчика) Подрядчик обязуется безвозмездно установить местоположение границ земельных участков на местности.

1.7. Исходные материалы, передаваемые подрядчику для выполнения работ:

- Архивный топографический план с нанесенной областью обновления (копия);
- постановление администрации муниципального образования город Краснодар «О разрешении подготовки проекта межевания территории».

Иные документы, требующиеся подрядчику для выполнения указанных работ, подрядчик получает самостоятельно, в соответствующих организациях.

2. Условия:

2.1. Срок выполнения работ: в течение 2020 года.

2.2. Порядок (последовательность, этапы) выполнения работ: работы выполняются в соответствии с календарным планом.

2.3. Порядок сдачи и приемки результатов работ: изложены в техническом задании.

2.4. Требования по передаче заказчику технических и иных документов по завершению и сдаче работ: изложены в техническом задании.

2.5. Правовое регулирование приобретения и использования выполняемых работ: изложено в техническом задании.

3. Требования к безопасности выполнения работ и безопасности результатов работ: в ходе проведения работ должны соблюдаться все необходимые требования правил и норм охраны труда, техники безопасности, пожарной безопасности, производственной санитарии и экологического законодательства.

4. Требования по техническому обучению Подрядчиком персонала Заказчика работе на подготовительных объектах: отсутствуют.

5. Авторские права: отсутствуют.

6. Иные требования к работам и условиям их выполнения по усмотрению Заказчика: отсутствуют.

7. Требования к лицам, осуществляющим выполнение работ, оказание услуг, являющихся предметом закупки (свидетельство о допуске СРО, лицензия и др.): СРО и лицензия не требуются.

Заместитель директора департамента



М.А.Дементеева


КАЛЕНДАРНЫЙ ПЛАН

на выполнение работ по формированию земельных участков под многоквартирными домами за счёт средств местного бюджета (бюджета муниципального образования город Краснодар)

№ п/п	Виды работ	Срок выполнения работ
1.	Проведение анализа поступивших от Заказчика материалов на предмет возможности проведения полного комплекса работ по формированию земельных участков и постановки их на государственный кадастровый учёт, а так же на предмет возможности возникновения спорных ситуаций в процессе проведения публичных слушаний.	В течение 10 календарных дней со дня передачи материалов
2.	Выполнение топографического плана территории в масштабе (в масштабе М 1:500 – на территорию необходимую для эксплуатации многоквартирного дома).	В течение 30 календарных дней со дня передачи материалов
3.	Запрос и получение сведений, содержащихся в государственном кадастре недвижимости и сведений информационной системы обеспечения градостроительной деятельности муниципального образования город Краснодар. В случае если границы ранее не определены, передача материалов заказчику для определения границ территории, необходимой для эксплуатации многоквартирного дома.	В течение 40 календарных дней со дня передачи материалов
4.	Определение границ формируемого земельного участка (в случае если границы территории, необходимой для эксплуатации многоквартирного дома ранее не определены, осуществляется Заказчиком).	В течение 55 календарных дней со дня передачи материалов
5.	Изготовление проекта межевания территории.	В течение 80 календарных дней со дня передачи материалов
6.	Издание решения органа местного самоуправления об утверждении проекта межевания территории	В течение 210 календарных дней со дня передачи материалов

	(осуществляется Заказчиком).	
7.	Изготовление межевого плана земельного участка с одновременным (при необходимости) размещением извещения в СМИ о проведении собрания о согласовании местоположения границ.	В течение 240 календарных дней со дня передачи материалов
8.	Сдача изготовленного межевого плана в филиал ФГБУ «Федеральная кадастровая палата Федеральной службы государственной регистрации, кадастра и картографии» по Краснодарскому краю для проведения государственного кадастрового учёта земельного участка.	В течение 249 календарных дней со дня передачи материалов
9.	Получение выписки из ЕГРН	В течение 306 календарных дней со дня передачи материалов

Заместитель директора департамента



М.А.Дементеева

Н.В.Воронина
2980759

13986



**ДЕПАРТАМЕНТ АРХИТЕКТУРЫ
И ГРАДОСТРОИТЕЛЬСТВА
АДМИНИСТРАЦИИ
МУНИЦИПАЛЬНОГО ОБРАЗОВАНИЯ
ГОРОД КРАСНОДАР**

Коммунаров ул., д. 76, г. Краснодар, 350000
тел. (861) 298-01-20, тел./факс (861) 298-01-26,
e-mail: str@krd.ru
ИНН 2310095359 КПП 231001001
ОГРН 1042305701954

12.11.2020

№ 29/20640-1

Директору МБУ «Институт
Горкадастрпроект» муниципального
образования город Краснодар

В.В.Решетняку

Красная ул., 89/3,
г. Краснодар, 350000

На № 75/85-П2 от 29.10.2020

О предоставлении сведений

Уважаемый Владимир Викторович!

Департаментом архитектуры и градостроительства администрации муниципального образования город Краснодар рассмотрено Ваше обращение по вопросу предоставления сведений государственной информационной системы обеспечения градостроительной деятельности муниципального образования город Краснодар (далее – ГИСОГД), на земельный участок, расположенный по адресу: **ул. им. Орджоникидзе, 10, Западный внутригородской округ.**

По результатам рассмотрения обращения, сообщаем, что в соответствии с правилами землепользования и застройки муниципального образования город Краснодар, земельный участок расположен в зоне застройки многоэтажными жилыми домами – **Ж.2** и в зоне общественно-делового и коммерческого назначения – **ОД.К** и направляем Вам запрашиваемые сведения ГИСОГД, по состоянию на 12.11.2020.

Приложение: на 33 л. в 1 экз.

Заместитель директора департамента

М.А.Дементеева

А.А.Кравченко
2980756

29/20640-1

СВЕДЕНИЯ
государственной информационной системы
обеспечения градостроительной деятельности
муниципального образования город Краснодар

по запросу на земельный участок, расположенный по адресу:
ул. им. Орджоникидзе, 10, Западный внутригородской округ, по состоянию на 12.11.2020

1. II раздел ГИСОГД – документы территориального планирования субъекта РФ в части, касающейся территории МО г. Краснодар – приложение №1;
2. III раздел ГИСОГД - документы территориального планирования муниципального образования, материалы их обоснования – приложение №2;
3. IV раздел ГИСОГД - правила землепользования и застройки муниципального образования город Краснодар, внесение в них изменений – приложение №3;
4. IV раздел ГИСОГД - правила землепользования и застройки муниципального образования город Краснодар, внесение в них изменений – приложение №4;
5. V раздел ГИСОГД - документация по планировке территорий – приложение №5;
6. VI раздел ГИСОГД - изученность природных и техногенных условий – приложение №6.

Приложение: на 32 л. в 1 экз.

Сведения государственной информационной системы обеспечения градостроительной деятельности муниципального образования город Краснодар носят информационный характер, обеспечивают органы государственной власти, органы местного самоуправления, физических и юридических лиц достоверными сведениями, необходимыми для осуществления градостроительной деятельности.

II раздел ГИСОГД – документы территориального планирования субъекта РФ в части, касающейся территории МО г. Краснодар

По данным, предоставленным департаментом по архитектуре и градостроительству Краснодарского края сведения о разработанной документации по планировке территории объектов регионального значения в отношении земельного участка, расположенного по адресу: ул. им. Орджоникидзе, 10, Западный внутригородской округ, отсутствуют.

Сведения об объектах федерального значения в государственной информационной системе обеспечения градостроительной деятельности муниципального образования город Краснодар отсутствуют.

Сведения государственной информационной системы обеспечения градостроительной деятельности муниципального образования город Краснодар носят информационный характер, обеспечивают органы государственной власти, органы местного самоуправления, физических и юридических лиц достоверными сведениями, необходимыми для осуществления градостроительной деятельности.

III раздел ГИСОГД – документы территориального планирования муниципального образования, материалы их обоснования

Сведения функционального зонирования из генерального плана МО г. Краснодар, утвержденного *решением городской Думы г. Краснодар № 100 п. 1 от 02.09.2020 (в редакции решения городской Думы Краснодара от 08.10.2020 № 2 п. 5, с изменением, внесённым решением городской Думы Краснодара от 22.10.2020 № 3 п. 5).*

Рассматриваемый земельный участок расположен:

код зоны – зона застройки индивидуальными жилыми домами;

код зоны – зона транспортной инфраструктуры

вид зоны – зона улично-дорожной сети;

код зоны – многофункциональная общественно-деловая зона;

вид зоны – зона делового, общественного и коммерческого назначения;

код зоны – зона озелененных территорий общего пользования (лесопарки, парки, сады, скверы, бульвары, городские леса) (планируемая).

Рассматриваемый земельный участок расположен в границах зон планируемых к реконструкции объектов местного значения (улицы и дороги).


Сведения государственной информационной системы обеспечения градостроительной деятельности муниципального образования город Краснодар носят информационный характер, обеспечивают органы государственной власти, органы местного самоуправления, физических и юридических лиц достоверными сведениями, необходимыми для осуществления градостроительной деятельности.

А.А.Кравченко

А.В.Чепель

2980756

Выкопировка из карты функциональных зон генерального плана муниципального образования город Краснодар



Условные обозначения

граница земельного участка

Функциональные зоны
сущест. планир.

Общественно-деловые зоны

многофункциональная общественно-деловая зона

Жилые зоны

зона застройки индивидуальными жилыми домами

Зоны рекреационного назначения

зона озелененных территорий общего пользования (лесопарки, парки, сады, скверы, бульвары, городские леса)

Производственные зоны, зоны инженерной и транспортной инфраструктуры

зона транспортной инфраструктуры

Объекты местного значения

Транспортная инфраструктура
планируемые для размещения планируемые к реконструкции

Автомобильный транспорт

улицы и дороги местного значения



МУКУ МОГК "ГрадИнформ"

Директор учреждения

А.А.Кравченко

Исполнитель

А.В.Чепель

IV раздел ГИСОГД - правила землепользования и застройки муниципального образования город Краснодар, внесение в них изменений

Участок расположен в зоне застройки многоэтажными жилыми домами – **Ж.2** и в зоне общественно-делового и коммерческого назначения – **ОД.К**.

Основание: решение городской Думы Краснодара от 30.01.2007 № 19 п. 6 (в редакции решения городской Думы Краснодара от 24.05.2007 № 24 п.27, от 10.04.2008 № 40 п.1, от 26.02.2009 № 53 п.9, от 24.09.2009 № 61 п.7, от 19.08.2010 № 81 п.5, от 19.07.2012 № 32 п.14, от 31.01.2013 № 42 п.10, от 22.10.2013 № 54 п.8, от 19.06.2014 № 64 п.24, от 20.11.2014 № 70 п.2, от 26.03.2015 № 76 п.19, от 17.06.2015 № 81 п.17, от 25.02.2016 № 11 п.6, от 17.11.2016 № 26 п.5, с изменениями, внесенными Решениями городской Думы Краснодара от 27.06.2012 № 31 п.20, от 19.06.2014 № 64 п.23, от 28.05.2015 № 79 п.18, от 29.12.2015 № 8 п.7, от 29.12.2015 № 8 п.8, от 29.12.2015 № 8 п.9, от 21.04.2016 № 15 п.17, от 08.12.2016 № 27 п.6, от 22.06.2017 № 38 п.19, от 21.09.2017 № 41 п.7, от 16.11.2017 № 43 п.11, от 28.11.2017 № 44 п.6, от 22.05.2018 № 55 п.9, от 21.06.2018 № 56 п.9, от 16.07.2018 № 57 п.12, от 16.07.2018 № 57 п.13, от 27.09.2018 № 60 п.11, от 27.09.2018 № 60 п.12, от 23.10.2018 № 62 п.11, от 22.11.2018 № 64 п.30, от 13.12.2018 № 65 п.28, от 28.03.2019 № 71 п.9, от 23.05.2019 № 74 п.7, от 23.05.2019 № 74 п.14, от 27.06.2019 № 76 п.27, от 27.06.2019 № 76 п.28, от 27.06.2019 № 76 п.29, от 27.06.2019 № 76 п.30, от 18.07.2019 № 77 п.22, от 24.10.2019 № 85 п.11, от 24.10.2019 № 85 п.12, от 24.10.2019 № 85 п.13, от 24.10.2019 № 85 п.23, от 21.11.2019 № 86 п.23, от 12.12.2019 № 89 п.18, от 26.12.2019 № 90 п.10, от 27.02.2020 № 93 п.6, от 27.02.2020 № 93 п.7, от 27.02.2020 № 93 п.8, от 26.03.2020 № 94 п.18, от 23.04.2020 №95 п.9, от 23.04.2020 №95 п.10, от 23.04.2020 № 95 п.21, от 21.05.2020 № 96 п.11, от 18.06.2020 № 97 п.4, от 18.06.2020 № 97 п.10, от 18.06.2020 № 97 п.16, от 18.06.2020 № 97 п.23, от 07.08.2020 № 99 п.3, от 08.10.2020 № 2 п.6).

Сведения государственной информационной системы обеспечения градостроительной деятельности муниципального образования город Краснодар носят информационный характер, обеспечивают органы государственной власти, органы местного самоуправления, физических и юридических лиц достоверными сведениями, необходимыми для осуществления градостроительной деятельности.

А.А.Кравченко
А.В.Чепель
2980756

Зоны застройки многоэтажными жилыми домами (Ж.2)

1.3.1. Основные виды разрешённого использования:

Наименование вида разрешённого использования земельного участка	Описание вида разрешённого использования земельного участка	Код
1	2	3
Среднеэтажная жилая застройка	Размещение многоквартирных домов этажностью не выше восьми этажей; благоустройство и озеленение; размещение подземных гаражей и автостоянок; обустройство спортивных и детских площадок, площадок для отдыха; размещение объектов обслуживания жилой застройки во встроенных, пристроенных и встроенно-пристроенных помещениях многоквартирного дома, если общая площадь таких помещений в многоквартирном доме не составляет более 20% общей площади помещений дома	2.5
Многоэтажная жилая застройка (высотная застройка)	Размещение многоквартирных домов этажностью девять этажей и выше; благоустройство и озеленение придомовых территорий; обустройство спортивных и детских площадок, хозяйственных площадок и площадок для отдыха; размещение подземных гаражей и автостоянок, размещение объектов обслуживания жилой застройки во встроенных, пристроенных и встроенно-пристроенных помещениях многоквартирного дома в отдельных помещениях дома, если площадь таких помещений в многоквартирном доме не составляет более 15% от общей площади дома	2.6
Предоставление коммунальных услуг	Размещение зданий и сооружений, обеспечивающих поставку воды, тепла, электричества, газа, отвод канализационных стоков, очистку и уборку объектов недвижимости (котельных, водозаборов, очистных сооружений, насосных станций, водопроводов, линий электропередач, трансформаторных подстанций, газопроводов, линий связи, телефонных станций, канализаций, стоянок, гаражей и мастерских для обслуживания уборочной и аварийной техники, сооружений, необходимых для сбора и плавки снега)	3.1.1
Административные здания организаций, обеспечивающих предоставление коммунальных услуг	Размещение зданий, предназначенных для приёма физических и юридических лиц в связи с предоставлением им коммунальных услуг строительства для временного размещения вынужденных переселенцев, лиц, признанных беженцами	3.1.2
Оказание социальной помощи населению	Размещение зданий, предназначенных для служб психологической и бесплатной юридической помощи, социальных, пенсионных и иных служб (службы занятости населения, пункты питания малоимущих граждан), в которых осуществляется приём	3.2.2

1	2	3
	граждан по вопросам оказания социальной помощи и назначения социальных или пенсионных выплат, а также для размещения общественных некоммерческих организаций: некоммерческих фондов, благотворительных организаций, клубов по интересам	
Оказание услуг связи	Размещение зданий, предназначенных для размещения пунктов оказания услуг почтовой, телеграфной, междугородней и международной телефонной связи	3.2.3
Общежития	Размещение зданий, предназначенных для размещения общежитий, предназначенных для проживания граждан на время их работы, службы или обучения, за исключением зданий, размещение которых предусмотрено содержанием вида разрешённого использования с кодом 4.7	3.2.4
Бытовое обслуживание	Размещение объектов капитального строительства, предназначенных для оказания населению или организациям бытовых услуг (мастерские мелкого ремонта, ателье, бани, парикмахерские, прачечные, химчистки, похоронные бюро)	3.3
Амбулаторно-поликлиническое обслуживание	Размещение объектов капитального строительства, предназначенных для оказания гражданам амбулаторно-поликлинической медицинской помощи (поликлиники, фельдшерские пункты, пункты здравоохранения, центры матери и ребёнка, диагностические центры, молочные кухни, станции донорства крови, клинические лаборатории)	3.4.1
Стационарное медицинское обслуживание	Размещение объектов капитального строительства, предназначенных для оказания гражданам медицинской помощи в стационарах (больницы, родильные дома, диспансеры, научно-медицинские учреждения и прочие объекты, обеспечивающие оказание услуги по лечению в стационаре); размещение станций скорой помощи; размещение площадок санитарной авиации	3.4.2
Дошкольное, начальное и среднее общее образование	Размещение объектов капитального строительства, предназначенных для просвещения, дошкольного, начального и среднего общего образования (детские ясли, детские сады, школы, лицеи, гимназии, художественные, музыкальные школы, образовательные кружки и иные организации, осуществляющие деятельность по воспитанию, образованию и просвещению), в том числе зданий, спортивных сооружений, предназначенных для занятия обучающихся физической культурой и спортом	3.5.1
Среднее и высшее профессиональное образование	Размещение объектов капитального строительства, предназначенных для профессионального образования и просвещения (профессиональные технические училища, колледжи, художественные, музыкальные училища, общества знаний, институты, университеты, организации по переподготовке и повышению квалификации специалистов и иные организации, осуществляющие деятельность по образованию и просвещению), в том числе зданий, спортивных сооружений, предназначенных для занятия обучающихся физической культурой и спортом	3.5.2
Объекты культурно-	Размещение зданий, предназначенных для размещения музеев, выставочных залов, художественных галерей, домов культуры,	3.6.1

1	2	3
досуговой деятельности	библиотек, кинотеатров и кинозалов, театров, филармоний, концертных залов, планетариев	
Парки культуры и отдыха	Размещение парков культуры и отдыха	3.6.2
Государственное управление	Размещение зданий, предназначенных для размещения государственных органов, государственного пенсионного фонда, органов местного самоуправления, судов, а также организаций, непосредственно обеспечивающих их деятельность или оказывающих государственные и (или) муниципальные услуги	3.8.1
Представительская деятельность	Размещение зданий, предназначенных для дипломатических представительств иностранных государств и субъектов Российской Федерации, консульских учреждений в Российской Федерации	3.8.2
Обеспечение деятельности в области гидрометеорологии и смежных с ней областях	Размещение объектов капитального строительства, предназначенных для наблюдений за физическими и химическими процессами, происходящими в окружающей среде, определения её гидрометеорологических, агрометеорологических и гелиогеофизических характеристик, уровня загрязнения атмосферного воздуха, почв, водных объектов, в том числе по гидробиологическим показателям, и околоземного космического пространства, зданий и сооружений, используемых в области гидрометеорологии и смежных с ней областях (доплеровские метеорологические радиолокаторы, гидрологические посты и другие)	3.9.1
Проведение научных исследований	Размещение зданий и сооружений, предназначенных для проведения научных изысканий, исследований и разработок (научно-исследовательские и проектные институты, научные центры, инновационные центры, государственные академии наук, опытно-конструкторские центры, в том числе отраслевые)	3.9.2
Амбулаторное ветеринарное обслуживание	Размещение объектов капитального строительства, предназначенных для оказания ветеринарных услуг без содержания животных	3.10.1
Деловое управление	Размещение объектов капитального строительства с целью: размещения объектов управленческой деятельности, не связанной с государственным или муниципальным управлением и оказанием услуг, а также с целью обеспечения совершения сделок, не требующих передачи товара в момент их совершения между организациями, в том числе биржевая деятельность (за исключением банковской и страховой деятельности)	4.1
Магазины	Размещение объектов капитального строительства, предназначенных для продажи товаров, торговая площадь которых составляет до 5000 кв. м	4.4
Банковская и страховая деятельность	Размещение объектов капитального строительства, предназначенных для размещения организаций, оказывающих банковские и страховые услуги	4.5
Общественное питание	Размещение объектов капитального строительства в целях устройства мест общественного питания (рестораны, кафе, столовые, закусочные, бары)	4.6

1	2	3
Гостиничное обслуживание	Размещение гостиниц, а также иных зданий, используемых с целью извлечения предпринимательской выгоды из предоставления жилого помещения для временного проживания в них	4.7
Служебные гаражи	Размещение постоянных или временных гаражей, стоянок для хранения служебного автотранспорта, используемого в целях осуществления видов деятельности, предусмотренных видами разрешённого использования с кодами 3.0, 4.0, а также для стоянки и хранения транспортных средств общего пользования, в том числе в депо	4.9
Обеспечение спортивно-зрелищных мероприятий	Размещение спортивно-зрелищных зданий и сооружений, имеющих специальные места для зрителей от 500 мест (стадионов, дворцов спорта, ледовых дворцов, ипподромов)	5.1.1
Обеспечение занятий спортом в помещениях	Размещение спортивных клубов, спортивных залов, бассейнов, физкультурно-оздоровительных комплексов в зданиях и сооружениях	5.1.2
Площадки для занятий спортом	Размещение площадок для занятия спортом и физкультурой на открытом воздухе (физкультурные площадки, беговые дорожки, поля для спортивной игры)	5.1.3
Оборудованные площадки для занятий спортом	Размещение сооружений для занятия спортом и физкультурой на открытом воздухе (теннисные корты, автодромы, мотодромы, трамплины, спортивные стрельбища)	5.1.4
Обеспечение внутреннего правопорядка	Размещение объектов капитального строительства, необходимых для подготовки и поддержания в готовности органов внутренних дел, Росгвардии и спасательных служб, в которых существует военизированная служба; размещение объектов гражданской обороны, за исключением объектов гражданской обороны, являющихся частями производственных зданий	8.3
Историко-культурная деятельность	Сохранение и изучение объектов культурного наследия народов Российской Федерации (памятников истории и культуры), в том числе: объектов археологического наследия, достопримечательных мест, мест бытования исторических промыслов, производств и ремёсел, исторических поселений, недействующих военных и гражданских захоронений, объектов культурного наследия, хозяйственная деятельность, являющаяся историческим промыслом или ремеслом, а также хозяйственная деятельность, обеспечивающая познавательный туризм	9.3
Общее пользование водными объектами	Использование земельных участков, примыкающих к водным объектам способами, необходимыми для осуществления общего водопользования (водопользования, осуществляемого гражданами для личных нужд, а также забор (изъятие) водных ресурсов для целей питьевого и хозяйственно-бытового водоснабжения, купание, использование маломерных судов, водных мотоциклов и других технических средств, предназначенных для отдыха на водных объектах, водопой, если соответствующие запреты не установлены законодательством)	11.1
Улично-дорожная	Размещение объектов улично-дорожной сети: автомобильных дорог,	12.0.1

1	2	3
сеть	трамвайных путей и пешеходных тротуаров в границах населённых пунктов, пешеходных переходов, бульваров, площадей, проездов, велодорожек и объектов велотранспортной и инженерной инфраструктуры; размещение придорожных стоянок (парковок) транспортных средств в границах городских улиц и дорог, за исключением предусмотренных видами разрешённого использования с кодами 2.7.1, 4.9, 7.2.3, а также некапитальных сооружений, предназначенных для охраны транспортных средств	
Благоустройство территории	Размещение декоративных, технических, планировочных, конструктивных устройств, элементов озеленения, различных видов оборудования и оформления, малых архитектурных форм, некапитальных нестационарных строений и сооружений, информационных щитов и указателей, применяемых как составные части благоустройства территории, общественных туалетов	12.0.2

1.3.2. Условно разрешённые виды использования:

Наименование вида разрешённого использования земельного участка	Описание вида разрешённого использования земельного участка	Код
1	2	3
Для индивидуального жилищного строительства	Размещение жилого дома (отдельно стоящего здания количеством надземных этажей не более чем три, высотой не более двадцати метров, которое состоит из комнат и помещений вспомогательного использования, предназначенных для удовлетворения гражданами бытовых и иных нужд, связанных с их проживанием в таком здании, не предназначенного для раздела на самостоятельные объекты недвижимости); выращивание сельскохозяйственных культур; размещение индивидуальных гаражей и хозяйственных построек	2.1
Малозэтажная многоквартирная жилая застройка	Размещение малозэтажных многоквартирных домов (многоквартирные дома высотой до 4 этажей, включая мансардный); обустройство спортивных и детских площадок, площадок для отдыха; размещение объектов обслуживания жилой застройки во встроенных, пристроенных и встроенно-пристроенных помещениях малоэтажного многоквартирного дома, если общая площадь таких помещений в малоэтажном многоквартирном доме не составляет более 15% общей площади помещений дома	2.1.1
Хранение автотранспорта	Размещение отдельно стоящих и пристроенных гаражей, в том числе подземных, предназначенных для хранения автотранспорта, в том числе с разделением на машино-места, за исключением гаражей, размещение которых предусмотрено содержанием вида разрешённого использования с кодом 4.9	2.7.1
Цирки и зверинцы	Размещение зданий и сооружений для размещения цирков, зверинцев, зоопарков, зоосадов, океанариумов и осуществления	3.6.3

1	2	3
	сопутствующих видов деятельности по содержанию диких животных в неволе	
Осуществление религиозных обрядов	Размещение зданий и сооружений, предназначенных для совершения религиозных обрядов и церемоний (в том числе церкви, соборы, храмы, часовни, мечети, молельные дома, синагоги)	3.7.1
Религиозное управление и образование	Размещение зданий, предназначенных для постоянного местонахождения духовных лиц, паломников и послушников в связи с осуществлением ими религиозной службы, а также для осуществления благотворительной и религиозной образовательной деятельности (монастыри, скиты, дома священнослужителей, воскресные и религиозные школы, семинарии, духовные училища)	3.7.2
Рынки	Размещение объектов капитального строительства, сооружений, предназначенных для организации постоянной или временной торговли (ярмарка, рынок, базар), с учётом того, что каждое из торговых мест не располагает торговой площадью более 200 кв. м; размещение гаражей и (или) стоянок для автомобилей сотрудников и посетителей рынка	4.3
Развлекательные мероприятия	Размещение зданий и сооружений, предназначенных для организации развлекательных мероприятий, путешествий, для размещения дискотек и танцевальных площадок, ночных клубов, аквапарков, боулинга, аттракционов и т.п., игровых автоматов (кроме игрового оборудования, используемого для проведения азартных игр), игровых площадок	4.8.1
Проведение азартных игр	Размещение зданий и сооружений, предназначенных для размещения букмекерских контор, тотализаторов, их пунктов приёма ставок вне игорных зон	4.8.2
Выставочно-ярмарочная деятельность	Размещение объектов капитального строительства, сооружений, предназначенных для осуществления выставочно-ярмарочной и конгрессной деятельности, включая деятельность, необходимую для обслуживания указанных мероприятий (застройка экспозиционной площади, организация питания участников мероприятий)	4.10
Водный спорт	Размещение спортивных сооружений для занятия водными видами спорта (причалы и сооружения, необходимые для организации водных видов спорта и хранения соответствующего инвентаря)	5.1.5
Туристическое обслуживание	Размещение пансионатов, туристических гостиниц, кемпингов, домов отдыха, не оказывающих услуги по лечению, а также иных зданий, используемых с целью извлечения предпринимательской выгоды из предоставления жилого помещения для временного проживания в них; размещение детских лагерей	5.2.1
Связь	Размещение объектов связи, радиовещания, телевидения, включая воздушные радиорелейные, надземные и подземные кабельные линии связи, линии радиофикации, антенные поля, усилительные пункты на кабельных линиях связи, инфраструктуру спутниковой связи и телерадиовещания, за исключением объектов связи, размещение которых предусмотрено содержанием видов разрешённого использования с кодами 3.1.1, 3.2.3	6.8

1.3.3. Предельные (минимальные и (или) максимальные) размеры земельных участков и предельные параметры разрешённого строительства, реконструкции объектов капитального строительства:

1) минимальная площадь земельных участков – 300 кв. м, максимальная площадь не подлежит установлению;

2) минимальный отступ зданий, сооружений, строений и сооружений вспомогательного использования от границы, отделяющей земельный участок от территории общего пользования, – 3 метра (за исключением навесов, беседок, мангалов, вольеров);

3) минимальный отступ зданий, сооружений, строений и сооружений вспомогательного использования от границ смежных земельных участков (за исключением навесов, беседок, мангалов, вольеров) – 3 метра;

минимальный отступ навесов, беседок, мангалов, вольеров от границ смежных земельных участков – 1 метр;

4) максимальное количество надземных этажей зданий (за исключением строений и сооружений вспомогательного использования) – 24;

максимальное количество надземных этажей для строений и сооружений вспомогательного использования – 2;

5) максимальный процент застройки земельного участка – 60 % (за исключением площади подземных парковок).

Требования к предельным минимальным размерам земельных участков не применяются в случаях, указанных в пункте 12 статьи 7 настоящих Правил.

Предельные параметры разрешённого строительства, реконструкции объектов капитального строительства в отношении земельных участков, единственным видом разрешённого использования которых является вид «Предоставление коммунальных услуг» (код 3.1.1), не подлежат установлению.

Предельные параметры разрешённого строительства, реконструкции объектов капитального строительства в отношении земельных участков, единственным видом разрешённого использования которых является вид «Улично-дорожная сеть» (код 12.0.1), не подлежат установлению.

Предельные параметры разрешённого строительства, реконструкции объектов капитального строительства в отношении земельных участков, единственным видом разрешённого использования которых является вид «Благоустройство территории» (код 12.0.2), не подлежат установлению.

1.3.4. Застройку земельных участков следует осуществлять в соответствии с предельными параметрами разрешённого строительства, установленными пунктом 1.3.3 раздела 1.3 настоящей статьи, и с учётом положений статьи 27 настоящих Правил.

Статья 27. Застройка земельных участков

1. При размещении зданий, строений и сооружений должны соблюдаться предельные параметры разрешённого строительства, установленные для соответствующей территориальной зоны статьями 32, 32.1, 32.2 настоящих Правил, местные нормативы градостроительного проектирования, а также установленные законодательством о пожарной безопасности и законодательством в области обеспечения санитарно-эпидемиологического благополучия населения минимальные нормативные противопожарные и санитарно-эпидемиологические разрывы между зданиями, строениями и сооружениями, в том числе и расположенными на соседних земельных участках.

1.1. Предельные значения коэффициентов плотности застройки территории составляют:

Территориальные зоны	Коэффициент плотности застройки
1	2
Жилая	
Застройка многоквартирными многоэтажными жилыми домами	1,2
То же, реконструируемая	1,6
Застройка многоквартирными жилыми домами малой и средней этажности	0,8
Застройка блокированными жилыми домами с приквартирными земельными участками	0,6

Застройка одно-, двухквартирными жилыми домами с приусадебными земельными участками	0,4
Общественно-деловая	
Многофункциональная застройка	3,0
Специализированная общественная застройка	2,4
Производственная	
Промышленная	2,4
Научно-производственная	1,0
Коммунально-складская	1,8

Примечания:

- Для жилых, общественно-деловых зон коэффициенты плотности застройки приведены для территории квартала (брутто) с учетом необходимых по расчету учреждений и предприятий обслуживания, гаражей, стоянок автомобилей, зеленых насаждений, площадок и других объектов благоустройства. Для производственных зон указанные коэффициенты приведены для кварталов производственной застройки, включающей в себя один или несколько объектов.
- При подсчете коэффициентов плотности застройки площадь этажей определяется по внешним размерам здания. Учитываются только надземные этажи, включая мансардные. Подземные этажи зданий и сооружений не учитываются. Подземное сооружение не учитывается, если поверхность земли (надземная территория) над ним используется под озеленение, организацию площадок, стоянок автомобилей и другие виды благоустройства.
- Границами кварталов являются красные линии.
- При реконструкции сложившихся кварталов жилых, общественно-деловых зон (включая надстройку этажей, мансард) необходимо предусматривать требуемый по расчету объем учреждений, организаций и предприятий обслуживания для проживающего в этих кварталах населения. Допускается учитывать имеющиеся в соседних кварталах учреждения обслуживания при соблюдении нормативных радиусов их доступности (кроме дошкольных образовательных организаций и общеобразовательных организаций начального общего образования). В условиях реконструкции существующей застройки плотность застройки допускается повышать, но не более чем на 30% при соблюдении санитарно-гигиенических и противопожарных норм.

2. Лицо, осуществляющее строительство, обязано осуществлять строительство, реконструкцию, капитальный ремонт объекта капитального строительства в соответствии с заданием застройщика, технического заказчика, лица, ответственного за эксплуатацию здания, сооружения, или регионального оператора (в случае осуществления строительства, реконструкции, капитального ремонта на основании договора строительного подряда), проектной документацией, требованиями к строительству, реконструкции объекта капитального строительства, установленными на дату выдачи представленного для получения разрешения на строительство градостроительного плана земельного участка, разрешенным использованием земельного участка, ограничениями, установленными в соответствии с земельным и иным законодательством Российской Федерации, требованиями технических регламентов и при этом обеспечивать безопасность работ для третьих лиц и окружающей среды, выполнение требований безопасности труда, сохранности объектов культурного наследия.

Лицо, осуществляющее строительство, также обязано обеспечивать доступ на территорию, на которой осуществляются строительство, реконструкция, капитальный ремонт объекта капитального строительства, представителей застройщика, технического заказчика, лица, ответственного за эксплуатацию здания, сооружения, или регионального оператора, органов государственного строительного надзора, представлять им необходимую документацию, проводить строительный контроль, обеспечивать ведение исполнительной документации, извещать застройщика, технического заказчика, лицо, ответственное за эксплуатацию здания, сооружения, или регионального оператора,

представителей органов государственного строительного надзора о сроках завершения работ, которые подлежат проверке, обеспечивать устранение выявленных недостатков и не приступать к продолжению работ до составления актов об устранении выявленных недостатков, обеспечивать контроль за качеством применяемых строительных материалов.

Отклонение параметров объекта капитального строительства от проектной документации, необходимость которого выявилась в процессе строительства, реконструкции, капитального ремонта такого объекта, допускается только на основании вновь утвержденной застройщиком, техническим заказчиком, лицом, ответственным за эксплуатацию здания, сооружения, или региональным оператором проектной документации после внесения в нее соответствующих изменений в порядке, установленном уполномоченным Правительством Российской Федерации федеральным органом исполнительной власти.

3. Допускается:

- блокировка зданий, строений и сооружений, расположенных на смежных земельных участках, по письменному согласию правообладателей смежных земельных участков и (или) объектов капитального строительства, подпись которых должна быть удостоверена нотариально;
- поднятие уровня земельного участка путем отсыпки грунта при наличии письменного согласия правообладателей смежных земельных участков, подпись которых должна быть удостоверена нотариально.

4. Объекты по оказанию услуг и обслуживанию населения допускается размещать в отдельно стоящих, встроенных или пристроенных строениях с изолированными от жилых зданий или их частей входами с учетом следующих условий:

- обустройство входа с созданием условий для беспрепятственного доступа маломобильных граждан к месту получения услуги (обслуживания);
- оборудование площадок для стоянки автомобилей посетителей;
- соблюдение норм благоустройства, установленных соответствующими муниципальными правовыми актами.

5. На придомовой территории в границах земельных участков многоквартирных домов должны быть предусмотрены площадки (спортивные, для игр детей и отдыха взрослых, сушки белья, установки контейнеров для сбора бытовых отходов и мусора) и стоянки для хранения автомобилей в соответствии с местными нормативами градостроительного проектирования.

Размещение объектов на территории дворов жилых домов осуществляется в соответствии с требованиями пункта 2.10 раздела II «Гигиенические требования к участку и территории жилых зданий при их размещении» СанПиН 2.1.2.2645-10 «Санитарно-эпидемиологические требования к условиям проживания в жилых зданиях и помещениях».

6. Характер ограждения земельных участков со стороны улицы должен быть выдержан в едином стиле как минимум на протяжении одного квартала с обеих сторон улиц с максимальной допустимой высотой ограждений 2 метра.

По границе со смежным земельным участком ограждения должны быть проветриваемыми на высоту не менее 0,5 метра от уровня земли в месте ограждения.

7. На территориях общего пользования не разрешается возведение объектов капитального строительства, за исключением объектов инженерной инфраструктуры, линейных объектов, а также объектов, создаваемых в целях использования неограниченным кругом лиц (объекты благоустройства, объекты, предназначенные для обеспечения дорожного движения и т.п.).

Расстояние от объектов капитального строительства до объектов, расположенных на смежных земельных участках, следует принимать на основании действующих строительных, экологических, санитарно-эпидемиологических, противопожарных норм, местных нормативов градостроительного проектирования и настоящих Правил.

Зоны общественно-делового и коммерческого назначения (ОД.К)

2.3.1. Основные виды разрешённого использования:

Наименование вида разрешённого использования земельного участка	Описание вида разрешённого использования земельного участка	Код

участка		
1	2	3
Предоставление коммунальных услуг	Размещение зданий и сооружений, обеспечивающих поставку воды, тепла, электричества, газа, отвод канализационных стоков, очистку и уборку объектов недвижимости (котельных, водозаборов, очистных сооружений, насосных станций, водопроводов, линий электропередач, трансформаторных подстанций, газопроводов, линий связи, телефонных станций, канализаций, стоянок, гаражей и мастерских для обслуживания уборочной и аварийной техники, сооружений, необходимых для сбора и плавки снега)	3.1.1
Административные здания организаций, обеспечивающих предоставление коммунальных услуг	Размещение зданий, предназначенных для приёма физических и юридических лиц в связи с предоставлением им коммунальных услуг	3.1.2
Дома социального обслуживания	Размещение зданий, предназначенных для размещения домов престарелых, домов ребёнка, детских домов, пунктов ночлега для бездомных граждан; размещение объектов капитального строительства для временного размещения вынужденных переселенцев, лиц, признанных беженцами	3.2.1
Оказание социальной помощи населению	Размещение зданий, предназначенных для служб психологической и бесплатной юридической помощи, социальных, пенсионных и иных служб (службы занятости населения, пункты питания малоимущих граждан), в которых осуществляется приём граждан по вопросам оказания социальной помощи и назначения социальных или пенсионных выплат, а также для размещения общественных некоммерческих организаций: некоммерческих фондов, благотворительных организаций, клубов по интересам	3.2.2
Оказание услуг связи	Размещение зданий, предназначенных для размещения пунктов оказания услуг почтовой, телеграфной, междугородней и международной телефонной связи	3.2.3
Общежития	Размещение зданий, предназначенных для размещения общежитий, предназначенных для проживания граждан на время их работы, службы или обучения, за исключением зданий, размещение которых предусмотрено содержанием вида разрешённого использования с кодом 4.7	3.2.4
Бытовое обслуживание	Размещение объектов капитального строительства, предназначенных для оказания населению или организациям бытовых услуг (мастерские мелкого ремонта, ателье, бани, парикмахерские, прачечные, химчистки, похоронные бюро)	3.3

1	2	3
Государственное управление	Размещение зданий, предназначенных для размещения государственных органов, государственного пенсионного фонда, органов местного самоуправления, судов, а также организаций, непосредственно обеспечивающих их деятельность или оказывающих государственные и (или) муниципальные услуги	3.8.1
Представительская деятельность	Размещение зданий, предназначенных для дипломатических представительств иностранных государств и субъектов Российской Федерации, консульских учреждений в Российской Федерации	3.8.2
Деловое управление	Размещение объектов капитального строительства с целью: размещения объектов управленческой деятельности, не связанной с государственным или муниципальным управлением и оказанием услуг, а также с целью обеспечения совершения сделок, не требующих передачи товара в момент их совершения между организациями, в том числе биржевая деятельность (за исключением банковской и страховой деятельности)	4.1
Среднее и высшее профессиональное образование	Размещение объектов капитального строительства, предназначенных для профессионального образования и просвещения (профессиональные технические училища, колледжи, художественные, музыкальные училища, общества знаний, институты, университеты, организации по переподготовке и повышению квалификации специалистов и иные организации, осуществляющие деятельность по образованию и просвещению), в том числе зданий, спортивных сооружений, предназначенных для занятия обучающихся физической культурой и спортом	3.5.2
Объекты торговли (торговые центры, торгово-развлекательные центры (комплексы))	Размещение объектов капитального строительства общей площадью свыше 5000 кв. м с целью размещения одной или нескольких организаций, осуществляющих продажу товаров и (или) оказание услуг в соответствии с содержанием видов разрешённого использования с кодами 4.5 – 4.8.2; размещение гаражей и (или) стоянок для автомобилей сотрудников и посетителей торгового центра	4.2
Рынки	Размещение объектов капитального строительства, сооружений, предназначенных для организации постоянной или временной торговли (ярмарка, рынок, базар), с учётом того, что каждое из торговых мест не располагает торговой площадью более 200 кв. м; размещение гаражей и (или) стоянок для автомобилей сотрудников и посетителей рынка	4.3
Магазины	Размещение объектов капитального строительства, предназначенных для продажи товаров, торговая площадь которых составляет до 5000 кв. м	4.4
Банковская и страховая деятельность	Размещение объектов капитального строительства, предназначенных для размещения организаций, оказывающих банковские и страховые услуги	4.5
Общественное питание	Размещение объектов капитального строительства в целях устройства мест общественного питания (рестораны, кафе, столовые, закусочные, бары)	4.6

1	2	3
Гостиничное обслуживание	Размещение гостиниц, а также иных зданий, используемых с целью извлечения предпринимательской выгоды из предоставления жилого помещения для временного проживания в них	4.7
Развлекательные мероприятия	Размещение зданий и сооружений, предназначенных для организации развлекательных мероприятий, путешествий, для размещения дискотек и танцевальных площадок, ночных клубов, аквапарков, боулинга, аттракционов и т.п., игровых автоматов (кроме игрового оборудования, используемого для проведения азартных игр), игровых площадок	4.8.1
Проведение азартных игр	Размещение зданий и сооружений, предназначенных для размещения букмекерских контор, тотализаторов, их пунктов приёма ставок вне игорных зон	4.8.2
Обеспечение внутреннего правопорядка	Размещение объектов капитального строительства, необходимых для подготовки и поддержания в готовности органов внутренних дел, Росгвардии и спасательных служб, в которых существует военизированная служба; размещение объектов гражданской обороны, за исключением объектов гражданской обороны, являющихся частями производственных зданий	8.3
Историко-культурная деятельность	Сохранение и изучение объектов культурного наследия народов Российской Федерации (памятников истории и культуры), в том числе: объектов археологического наследия, достопримечательных мест, мест бытования исторических промыслов, производств и ремёсел, исторических поселений, недействующих военных и гражданских захоронений, объектов культурного наследия, хозяйственная деятельность, являющаяся историческим промыслом или ремеслом, а также хозяйственная деятельность, обеспечивающая познавательный туризм	9.3
Улично-дорожная сеть	Размещение объектов улично-дорожной сети: автомобильных дорог, трамвайных путей и пешеходных тротуаров в границах населённых пунктов, пешеходных переходов, бульваров, площадей, проездов, велодорожек и объектов велотранспортной и инженерной инфраструктуры; размещение придорожных стоянок (парковок) транспортных средств в границах городских улиц и дорог, за исключением предусмотренных видами разрешённого использования с кодами 2.7.1, 4.9, 7.2.3, а также некапитальных сооружений, предназначенных для охраны транспортных средств	12.0.1
Благоустройство территории	Размещение декоративных, технических, планировочных, конструктивных устройств, элементов озеленения, различных видов оборудования и оформления, малых архитектурных форм, некапитальных нестационарных строений и сооружений, информационных щитов и указателей, применяемых как составные части благоустройства территории, общественных туалетов	12.0.2

2.3.2. Условно разрешённые виды использования:

Наименование	Описание вида разрешённого использования земельного участка	Код
--------------	---	-----

вида разрешённого использования земельного участка		
1	2	3
Для индивидуального жилищного строительства	Размещение жилого дома (отдельно стоящего здания количеством надземных этажей не более чем три, высотой не более двадцати метров, которое состоит из комнат и помещений вспомогательного использования, предназначенных для удовлетворения гражданами бытовых и иных нужд, связанных с их проживанием в таком здании, не предназначенного для раздела на самостоятельные объекты недвижимости); выращивание сельскохозяйственных культур; размещение индивидуальных гаражей и хозяйственных построек	2.1
Малоэтажная многоквартирная жилая застройка	Размещение малоэтажных многоквартирных домов (многоквартирные дома высотой до 4 этажей, включая мансардный); обустройство спортивных и детских площадок, площадок для отдыха; размещение объектов обслуживания жилой застройки во встроенных, пристроенных и встроенно-пристроенных помещениях малоэтажного многоквартирного дома, если общая площадь таких помещений в малоэтажном многоквартирном доме не составляет более 15% общей площади помещений дома	2.1.1
Среднеэтажная жилая застройка	Размещение многоквартирных домов этажностью не выше восьми этажей; благоустройство и озеленение; размещение подземных гаражей и автостоянок; обустройство спортивных и детских площадок, площадок для отдыха; размещение объектов обслуживания жилой застройки во встроенных, пристроенных и встроенно-пристроенных помещениях многоквартирного дома, если общая площадь таких помещений в многоквартирном доме не составляет более 20% общей площади помещений дома	2.5
Осуществление религиозных обрядов	Размещение зданий и сооружений, предназначенных для совершения религиозных обрядов и церемоний (в том числе церкви, соборы, храмы, часовни, мечети, молельные дома, синагоги)	3.7.1
Религиозное управление и образование	Размещение зданий, предназначенных для постоянного местонахождения духовных лиц, паломников и послушников в связи с осуществлением ими религиозной службы, а также для осуществления благотворительной и религиозной образовательной деятельности (монастыри, скиты, дома священнослужителей, воскресные и религиозные школы, семинарии, духовные училища)	3.7.2
Служебные гаражи	Размещение постоянных или временных гаражей, стоянок для хранения служебного автотранспорта, используемого в целях осуществления видов деятельности, предусмотренных видами разрешённого использования с кодами 3.0, 4.0, а также для стоянки и хранения транспортных средств общего пользования, в том числе в депо	4.9

1	2	3
Заправка транспортных средств	Размещение автозаправочных станций; размещение магазинов сопутствующей торговли, зданий для организации общественного питания в качестве объектов дорожного сервиса	4.9.1.1
Автомобильные мойки	Размещение автомобильных моек, а также размещение магазинов сопутствующей торговли	4.9.1.3
Ремонт автомобилей	Размещение мастерских, предназначенных для ремонта и обслуживания автомобилей, и прочих объектов дорожного сервиса, а также размещение магазинов сопутствующей торговли	4.9.1.4
Связь	Размещение объектов связи, радиовещания, телевидения, включая воздушные радиорелейные, надземные и подземные кабельные линии связи, линии радиофикации, антенные поля, усилительные пункты на кабельных линиях связи, инфраструктуру спутниковой связи и телерадиовещания, за исключением объектов связи, размещение которых предусмотрено содержанием видов разрешённого использования с кодами 3.1.1, 3.2.3	6.8

2.3.3. Предельные (минимальные и (или) максимальные) размеры земельных участков и предельные параметры разрешённого строительства, реконструкции объектов капитального строительства:

1) минимальная площадь земельных участков – 300 кв. м, максимальная площадь не подлежит установлению;

2) минимальный отступ зданий, сооружений, строений и сооружений вспомогательного использования от границы, отделяющей земельный участок от территории общего пользования, – 3 метра (за исключением навесов, беседок, мангалов, вольеров);

3) минимальный отступ зданий, сооружений, строений и сооружений вспомогательного использования от границ смежных земельных участков (за исключением навесов, беседок, мангалов, вольеров) – 3 метра;

минимальный отступ навесов, беседок, мангалов, вольеров от границ смежных земельных участков – 1 метр;

4) максимальное количество надземных этажей зданий (за исключением строений и сооружений вспомогательного использования) – 16;

максимальное количество надземных этажей для строений и сооружений вспомогательного использования – 2;

5) максимальный процент застройки земельного участка – 60 % (за исключением площади подземных парковок).

Требования к предельным минимальным размерам земельных участков не применяются в случаях, указанных в пункте 12 статьи 7 настоящих Правил.

Предельные параметры разрешённого строительства, реконструкции объектов капитального строительства в отношении земельных участков, единственным видом разрешённого использования которых является вид «Предоставление коммунальных услуг» (код 3.1.1), не подлежат установлению.

Предельные параметры разрешённого строительства, реконструкции объектов капитального строительства в отношении земельных участков, единственным видом разрешённого использования которых является вид «Улично-дорожная сеть» (код 12.0.1), не подлежат установлению.

Предельные параметры разрешённого строительства, реконструкции объектов капитального строительства в отношении земельных участков, единственным видом разрешённого использования которых является вид «Благоустройство территории» (код 12.0.2), не подлежат установлению.

2.3.4. Застройку земельных участков следует осуществлять в соответствии с предельными параметрами разрешённого строительства, установленными пунктом 2.3.3 раздела 2.3 настоящей статьи, и с учётом положений статьи 27 настоящих Правил.

1. При размещении зданий, строений и сооружений должны соблюдаться предельные параметры разрешенного строительства, установленные для соответствующей территориальной зоны статьями 32, 32.1, 32.2 настоящих Правил, местные нормативы градостроительного проектирования, а также установленные законодательством о пожарной безопасности и законодательством в области обеспечения санитарно-эпидемиологического благополучия населения минимальные нормативные противопожарные и санитарно-эпидемиологические разрывы между зданиями, строениями и сооружениями, в том числе и расположенными на соседних земельных участках.

1.1. Предельные значения коэффициентов плотности застройки территории составляют:

Территориальные зоны	Коэффициент плотности застройки
1	2
Жилая	
Застройка многоквартирными многоэтажными жилыми домами	1,2
То же, реконструируемая	1,6
Застройка многоквартирными жилыми домами малой и средней этажности	0,8
Застройка блокированными жилыми домами с приквартирными земельными участками	0,6
Застройка одно-, двухквартирными жилыми домами с приусадебными земельными участками	0,4
Общественно-деловая	
Многофункциональная застройка	3,0
Специализированная общественная застройка	2,4
Производственная	
Промышленная	2,4
Научно-производственная	1,0
Коммунально-складская	1,8

Примечания:

- Для жилых, общественно-деловых зон коэффициенты плотности застройки приведены для территории квартала (брутто) с учетом необходимых по расчету учреждений и предприятий обслуживания, гаражей, стоянок автомобилей, зеленых насаждений, площадок и других объектов благоустройства. Для производственных зон указанные коэффициенты приведены для кварталов производственной застройки, включающей в себя один или несколько объектов.
- При подсчете коэффициентов плотности застройки площадь этажей определяется по внешним размерам здания. Учитываются только надземные этажи, включая мансардные. Подземные этажи зданий и сооружений не учитываются. Подземное сооружение не учитывается, если поверхность земли (надземная территория) над ним используется под озеленение, организацию площадок, стоянок автомобилей и другие виды благоустройства.
- Границами кварталов являются красные линии.
- При реконструкции сложившихся кварталов жилых, общественно-деловых зон (включая надстройку этажей, мансард) необходимо предусматривать требуемый по расчету объем учреждений, организаций и предприятий обслуживания для проживающего в этих кварталах населения. Допускается учитывать имеющиеся в соседних кварталах учреждения обслуживания при соблюдении нормативных радиусов

их доступности (кроме дошкольных образовательных организаций и общеобразовательных организаций начального общего образования). В условиях реконструкции существующей застройки плотность застройки допускается повышать, но не более чем на 30% при соблюдении санитарно-гигиенических и противопожарных норм.

2. Лицо, осуществляющее строительство, обязано осуществлять строительство, реконструкцию, капитальный ремонт объекта капитального строительства в соответствии с заданием застройщика, технического заказчика, лица, ответственного за эксплуатацию здания, сооружения, или регионального оператора (в случае осуществления строительства, реконструкции, капитального ремонта на основании договора строительного подряда), проектной документацией, требованиями к строительству, реконструкции объекта капитального строительства, установленными на дату выдачи представленного для получения разрешения на строительство градостроительного плана земельного участка, разрешенным использованием земельного участка, ограничениями, установленными в соответствии с земельным и иным законодательством Российской Федерации, требованиями технических регламентов и при этом обеспечивать безопасность работ для третьих лиц и окружающей среды, выполнение требований безопасности труда, сохранности объектов культурного наследия.

Лицо, осуществляющее строительство, также обязано обеспечивать доступ на территорию, на которой осуществляются строительство, реконструкция, капитальный ремонт объекта капитального строительства, представителей застройщика, технического заказчика, лица, ответственного за эксплуатацию здания, сооружения, или регионального оператора, органов государственного строительного надзора, представлять им необходимую документацию, проводить строительный контроль, обеспечивать ведение исполнительной документации, извещать застройщика, технического заказчика, лицо, ответственное за эксплуатацию здания, сооружения, или регионального оператора, представителей органов государственного строительного надзора о сроках завершения работ, которые подлежат проверке, обеспечивать устранение выявленных недостатков и не приступать к продолжению работ до составления актов об устранении выявленных недостатков, обеспечивать контроль за качеством применяемых строительных материалов.

Отклонение параметров объекта капитального строительства от проектной документации, необходимость которого выявилась в процессе строительства, реконструкции, капитального ремонта такого объекта, допускается только на основании вновь утвержденной застройщиком, техническим заказчиком, лицом, ответственным за эксплуатацию здания, сооружения, или региональным оператором проектной документации после внесения в нее соответствующих изменений в порядке, установленном уполномоченным Правительством Российской Федерации федеральным органом исполнительной власти.

3. Допускается:

- блокировка зданий, строений и сооружений, расположенных на смежных земельных участках, по письменному согласию правообладателей смежных земельных участков и (или) объектов капитального строительства, подпись которых должна быть удостоверена нотариально;
- поднятие уровня земельного участка путем отсыпки грунта при наличии письменного согласия правообладателей смежных земельных участков, подпись которых должна быть удостоверена нотариально.

4. Объекты по оказанию услуг и обслуживанию населения допускается размещать в отдельно стоящих, встроенных или пристроенных строениях с изолированными от жилых зданий или их частей входами с учетом следующих условий:

- обустройство входа с созданием условий для беспрепятственного доступа маломобильных граждан к месту получения услуги (обслуживания);
- оборудование площадок для стоянки автомобилей посетителей;
- соблюдение норм благоустройства, установленных соответствующими муниципальными правовыми актами.

5. На придомовой территории в границах земельных участков многоквартирных домов должны быть предусмотрены площадки (спортивные, для игр детей и отдыха взрослых, сушки белья, установки контейнеров для сбора бытовых отходов и мусора) и стоянки для хранения автомобилей в соответствии с местными нормативами градостроительного проектирования.

Размещение объектов на территории дворов жилых домов осуществляется в соответствии с требованиями пункта 2.10 раздела II «Гигиенические требования к участку и территории жилых

зданий при их размещении» СанПиН 2.1.2.2645-10 «Санитарно-эпидемиологические требования к условиям проживания в жилых зданиях и помещениях».

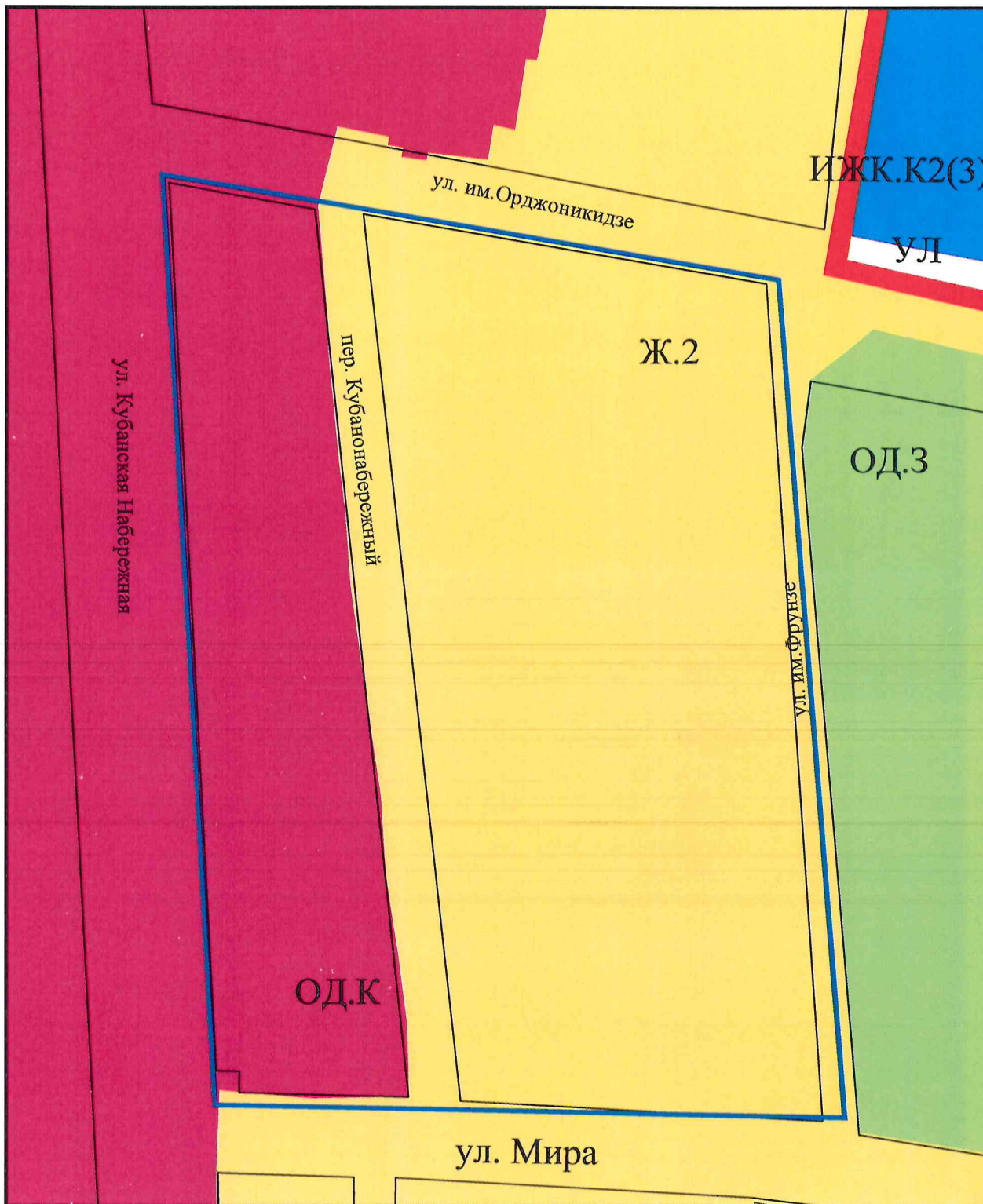
6. Характер ограждения земельных участков со стороны улицы должен быть выдержан в едином стиле как минимум на протяжении одного квартала с обеих сторон улиц с максимально допустимой высотой ограждений 2 метра.

По границе со смежным земельным участком ограждения должны быть проветриваемыми на высоту не менее 0,5 метра от уровня земли в месте ограждения.

7. На территориях общего пользования не разрешается возведение объектов капитального строительства, за исключением объектов инженерной инфраструктуры, линейных объектов, а также объектов, создаваемых в целях использования неограниченным кругом лиц (объекты благоустройства, объекты, предназначенные для обеспечения дорожного движения и т.п.).

Расстояние от объектов капитального строительства до объектов, расположенных на смежных земельных участках, следует принимать на основании действующих строительных, экологических, санитарно-эпидемиологических, противопожарных норм, местных нормативов градостроительного проектирования и настоящих Правил.

Выкопировка из фрагмента карты градостроительного зонирования территории муниципального образования город Краснодар



МКУ МОФК "Градформ"

Директор учреждения

Исполнитель







Handwritten signature

А.А.Кравченко

А.В.Чепель

Handwritten signature

Условные обозначения:

-  рассматриваемый участок
-  Ж.2. Зона застройки многоэтажными жилыми домами
-  ОД.К Зоны общественно-делового и коммерческого назначения
-  Граница исторического поселения

IV раздел ГИСОГД - правила землепользования и застройки муниципального образования город Краснодар, внесение в них изменений

Участок расположен в *охранной зоне аэропорта и аэродрома гражданской авиации до установления приаэродромной территории о необходимых согласованиях см. статью 34 решения городской Думы Краснодара от 30.01.2007 г. N 19 п. 6 "Об утверждении правил землепользования и застройки на территории МОГК"* (в редакции решения городской Думы Краснодара от 16.07.2018 N 57 п. 12); Центр судебных экспертиз определен выполнять исследования о возможности строительства.

Основание: решение городской Думы Краснодара XIX заседание Думы четвёртого созыва от 16.07.2018 N 57 п. 12 о внесении изменения в решение городской Думы Краснодара (об утверждении ПЗЗ) № 19 п. 6 от 30.01.2007; письмо Центра судебных экспертиз по Южному округу 2662 от 04.09.2019 (вх29/5381) о начале проведения комплексных экспертных исследований по определению возможности строительства объектов различного назначения в зонах приаэродромной территории

Участок расположен в *зоне возможного катастрофического затопления (необходим дополнительный расчёт высоты прорывной волны).*

Основание: карта зон вероятного катастрофического затопления - решение городской Думы Краснодара от 30.01.2007 N 19 п. 6

Сведения государственной информационной системы обеспечения градостроительной деятельности муниципального образования город Краснодар носят информационный характер, обеспечивают органы государственной власти, органы местного самоуправления, физических и юридических лиц достоверными сведениями, необходимыми для осуществления градостроительной деятельности.

Охранные зоны аэропорта и аэродрома

1. Приаэродромная территория является зоной с особыми условиями использования территорий.

2. Внесение изменений в настоящие Правила землепользования и застройки на территории муниципального образования город Краснодар осуществляется с учётом ограничений использования объектов недвижимости, установленных на приаэродромной территории.

3. До установления приаэродромных территорий в порядке, предусмотренном Воздушным кодексом Российской Федерации (в редакции Федерального закона от 01.07.2017 № 135-ФЗ «О внесении изменений в отдельные законодательные акты Российской Федерации в части совершенствования порядка установления и использования приаэродромной территории и санитарно-защитной зоны» (далее – Федеральный закон), архитектурно-строительное проектирование, строительство, реконструкция объектов капитального строительства, размещение радиотехнических и иных объектов, которые могут угрожать безопасности полётов воздушных судов, оказывать негативное воздействие на здоровье человека и окружающую среду, создавать помехи в работе радиотехнического оборудования, установленного на аэродроме, объектов радиолокации и радионавигации, предназначенных для обеспечения полётов воздушных судов, в границах указанных в части 1 статьи 4 Федерального закона приаэродромных территорий или указанных в части 2 статьи 4 Федерального закона полос воздушных подходов на аэродромах, санитарно-защитных зон аэродромов должны осуществляться при условии согласования этих объектов:

1) с организацией, осуществляющей эксплуатацию аэродрома экспериментальной авиации, - для аэродрома экспериментальной авиации;

2) с организацией, уполномоченной федеральным органом исполнительной власти, в ведении которого находится аэродром государственной авиации, - для аэродрома государственной авиации;

3) с федеральным органом исполнительной власти, осуществляющим функции по оказанию государственных услуг и управлению государственным имуществом в сфере воздушного транспорта (гражданской авиации), - для аэродрома гражданской авиации.

Зона возможного катастрофического затопления

1. В целях защиты населения и территории муниципального образования город Краснодар от катастрофического затопления устанавливается зона возможного катастрофического затопления – зона возможного затопления, в которой ожидаются или вероятны гибель людей, повреждение или уничтожение имущества физических и юридических лиц, государственного и муниципального имущества.

2. В зоне возможного катастрофического затопления запрещается размещение новых населённых пунктов, жилых районов и строительство объектов капитального строительства без проведения специальных защитных мероприятий.

3. Мероприятия по гражданской обороне, предупреждению чрезвычайных ситуаций природного и техногенного характера (мероприятия ГОЧС) разрабатываются при подготовке проектной документации на объекты капитального строительства, а также при подготовке проектной документации в отношении отдельных этапов строительства, реконструкции и капитального ремонта объектов капитального строительства.

При строительстве, реконструкции, капитальном ремонте объектов индивидуального жилищного строительства на земельных участках, расположенных в зоне возможного катастрофического затопления, застройщикам необходимо обеспечить подготовку проектной документации и получить исходные данные (технические условия) для разработки мероприятий ГОЧС в территориальном органе МЧС России.

Графический план



 - граница формируемого земельного участка

 - зона катастрофического затопления

Исполнитель  А.В.Чепель

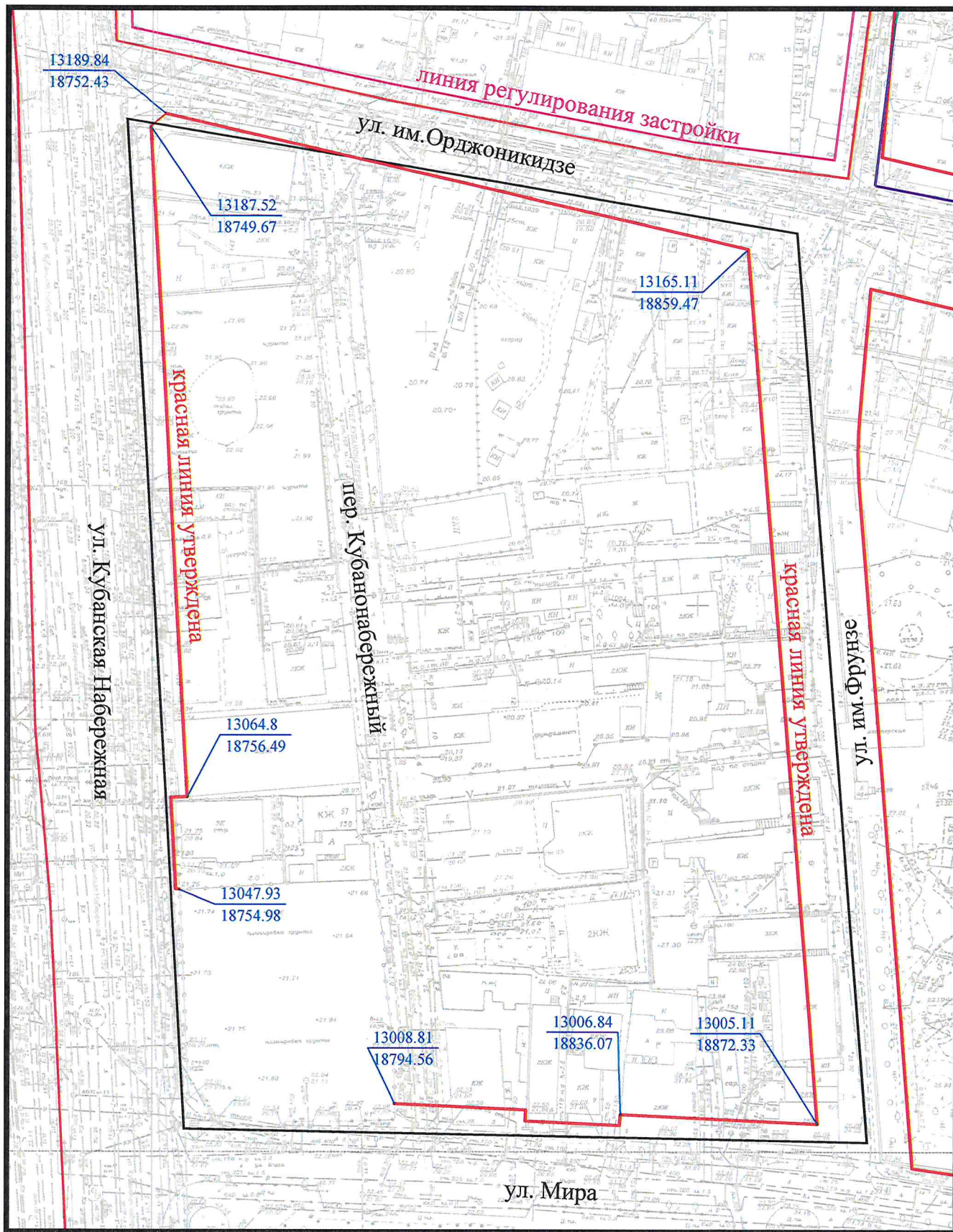
V раздел ГИСОГД - документация по планировке территорий

Красная линия по ул. Кубанская Набережная – ул. им. Орджоникидзе – ул. им. Фрунзе – ул. Мира, в районе запрашиваемого земельного участка, **утверждена** постановлением администрации муниципального образования.


Основание: постановление администрации муниципального образования об утверждении проекта планировки центральной части города Краснодара от 18.03.2009 № 815.

Сведения государственной информационной системы обеспечения градостроительной деятельности муниципального образования город Краснодар носят информационный характер, обеспечивают органы государственной власти, органы местного самоуправления, физических и юридических лиц достоверными сведениями, необходимыми для осуществления градостроительной деятельности.

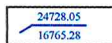
Графический план
Масштаб 1:1000




УСЛОВНЫЕ ОБОЗНАЧЕНИЯ:



Рассматриваемый участок



Координаты красной линии



Красная линия утверждена

VI раздел ГИСОГД - изученность природных и техногенных условий

Расположение объекта в зоне ограничений от передающего радиотехнического объекта (ПРТО) - ввод в эксплуатацию БС "Краснодар-Полевой". СЗЗ и ЗОЗ для строений высотой до 9,5 м отсутствует (максимальная протяженность ЗОЗ для строений высотой более 9,5 метров составляет 79,0 м)

Основание: письмо Роспотребнадзора 01-02/6875-15-13 от 07.04.2015, протокол измерений уровней электромагнитного поля ООО "Радиационный Контроль и ЭМИ" 364 ЭМИ от 28.12.2017, экспертное заключение ООО "Радиационный Контроль и ЭМИ" 0016/18 от 12.01.2018 письмо Роспотребнадзора 01-02/2303-18-15 от 01.02.2018

Санитарно-защитная зона и зона ограничения застройки в направлении азимутов излучения ПРТО (110963-7, 110963-5, 110963-3, 110963-1) – минимальная высота зоны превышения ПДУ ЭМП 13,0 м, максимальная протяженность зоны превышения ПДУ ЭМП 21,8 м, минимальная высота зоны превышения ПДУ ЭМП 9,2 м, максимальная протяженность зоны превышения ПДУ ЭМП 64,5 м, минимальная высота зоны превышения ПДУ ЭМП 10,2 м, максимальная протяженность зоны превышения ПДУ ЭМП 55,1 м, минимальная высота зоны превышения ПДУ ЭМП 10,2 м, максимальная протяженность зоны превышения ПДУ ЭМП 55,9 м.

Основание: Расчёт распределения уровней ЭМП, границ СЗЗ и ЗОЗ на эксплуатацию ПРТО, протокол измерений уровней электромагнитного поля ООО "СвязьПроект и ЭМИ" 559 от 26.12.2014, экспертные заключения врача высшей категории по общей гигиене 559-1 от 26.12.2014, 183/1-2 от 20.02.2015, письмо управления Роспотребнадзора 01-02/6875-15-13 от 07.04.2015

Участок расположен на приаэродромной территории аэродрома "Краснодар-Центральный" о необходимых согласованиях см. ст.34 решения городской Думы Краснодара от 30.01.2007 19 п.6 "Об утверждении правил землепользования и застройки на территории МОГК" (в редакции решения городской Думы Краснодара от 16.07.2018 57 п.12); Центр судебных экспертиз определен выполнять исследования о возможности строительства.

Основание: решение городской Думы Краснодара XIX заседание Думы четвертого созыва от 16.07.2018 N 57 п. 12 о внесении изменения в решение городской Думы Краснодара (об утверждении ПЗЗ) № 19 п. 6 от 30.01.2007, письмо Центра судебных экспертиз по Южному округу 2662 от 04.09.2019 (вх29/5381) о начале проведения комплексных экспертных исследований по определению возможности строительства объектов различного назначения в зонах приаэродромной территории

III пояс зоны санитарной охраны артезианских скважин и водозаборов

Основание: протокол 57 от 23.08.2007

Водоохранная зона водоемов - Водоохранная зона реки Кубань (200 м).

Основание: приказ министерства природных ресурсов КК 859 от 04.06.2018 о внесении изменений в приказ министерства природных ресурсов КК "Об установлении границ водоохранной зоны и прибрежной защитной полосы р.Кубань на участке от Краснодарского водохранилища до ст.Елизаветинской МОГК" 1899 от 01.12.2016

Сведения государственной информационной системы обеспечения градостроительной деятельности муниципального образования город Краснодар носят информационный характер, обеспечивают органы государственной власти, органы местного самоуправления, физических и юридических лиц достоверными сведениями, необходимыми для осуществления градостроительной деятельности.

А.А.Кравченко
А.В.Чепель
2980756

Охранные зоны аэропорта и аэродрома

1. Приаэродромная территория является зоной с особыми условиями использования территорий.

2. Внесение изменений в настоящие Правила землепользования и застройки на территории муниципального образования город Краснодар осуществляется с учётом ограничений использования объектов недвижимости, установленных на приаэродромной территории.

3. До установления приаэродромных территорий в порядке, предусмотренном Воздушным кодексом Российской Федерации (в редакции Федерального закона от 01.07.2017 № 135-ФЗ «О внесении изменений в отдельные законодательные акты Российской Федерации в части совершенствования порядка установления и использования приаэродромной территории и санитарно-защитной зоны» (далее – Федеральный закон), архитектурно-строительное проектирование, строительство, реконструкция объектов капитального строительства, размещение радиотехнических и иных объектов, которые могут угрожать безопасности полётов воздушных судов, оказывать негативное воздействие на здоровье человека и окружающую среду, создавать помехи в работе радиотехнического оборудования, установленного на аэродроме, объектов радиолокации и радионавигации, предназначенных для обеспечения полётов воздушных судов, в границах указанных в части 1 статьи 4 Федерального закона приаэродромных территорий или указанных в части 2 статьи 4 Федерального закона полос воздушных подходов на аэродромах, санитарно-защитных зон аэродромов должны осуществляться при условии согласования этих объектов:

1) с организацией, осуществляющей эксплуатацию аэродрома экспериментальной авиации, - для аэродрома экспериментальной авиации;

2) с организацией, уполномоченной федеральным органом исполнительной власти, в ведении которого находится аэродром государственной авиации, - для аэродрома государственной авиации;

3) с федеральным органом исполнительной власти, осуществляющим функции по оказанию государственных услуг и управлению государственным имуществом в сфере воздушного транспорта (гражданской авиации), - для аэродрома гражданской авиации.

Водоохранные зоны

1. В целях предотвращения загрязнения, засорения, заиления прудов, озер, рек, каналов, водохранилищ и других водных объектов (далее - водные объекты) и истощения их вод на территории муниципального образования город Краснодар устанавливаются водоохранные зоны водных объектов - территории, которые примыкают к береговой линии водных объектов и на которых устанавливается специальный режим осуществления хозяйственной и иной деятельности.

2. Ширина водоохранных зон водных объектов устанавливается от береговой линии, при наличии централизованных ливневых систем водоотведения и набережных - от парапета набережной.

Ширина водоохранной зоны реки Кубань и Краснодарского водохранилища составляет 200 м.

Ширина водоохранных зон других водных объектов на территории муниципального образования город Краснодар - 50 метров.

Водоохранные зоны магистральных или межхозяйственных каналов совпадают по ширине с полосами отводов таких каналов.

Водоохранные зоны рек, их частей, помещенных в закрытые коллекторы, не устанавливаются.

3. В границах водоохранных зон запрещаются:

1) использование сточных вод для удобрения почв;

2) размещение кладбищ, скотомогильников, мест захоронения отходов производства и потребления, химических, взрывчатых, токсичных, отравляющих и ядовитых веществ, пунктов захоронения радиоактивных отходов;

3) осуществление авиационных мер по борьбе с вредителями и болезнями растений;

4) движение и стоянка транспортных средств (кроме специальных транспортных средств), за исключением их движения по дорогам и стоянки на дорогах и в специально оборудованных местах, имеющих твердое покрытие.

4. В границах водоохранных зон допускаются проектирование, строительство, реконструкция, ввод в эксплуатацию, эксплуатация хозяйственных и иных объектов при условии оборудования таких объектов сооружениями, обеспечивающими охрану водных объектов от загрязнения, засорения и истощения вод в соответствии с водным законодательством и законодательством в области охраны окружающей среды.

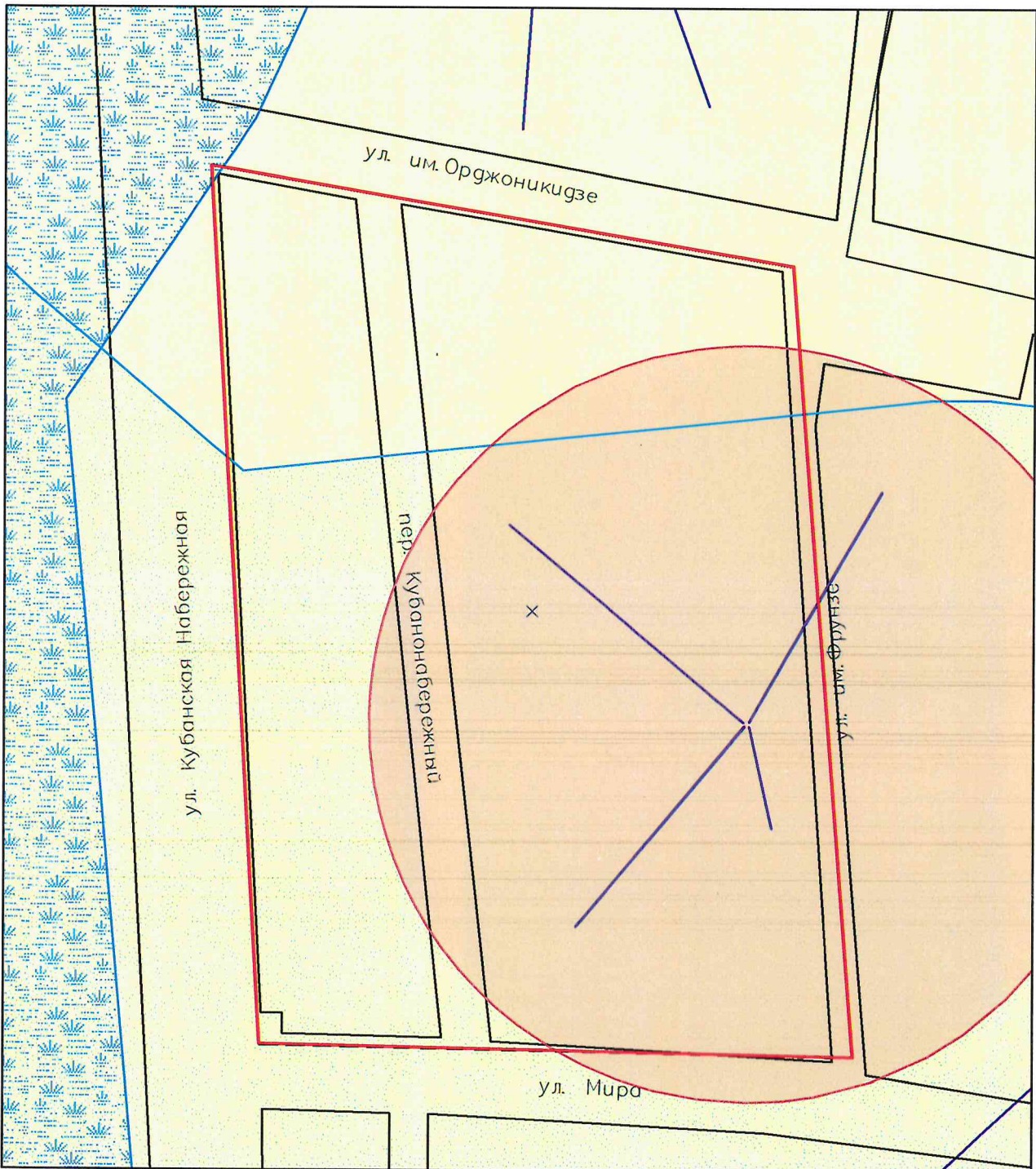
Водные объекты общего пользования

1. Водные объекты общего пользования, находящиеся в государственной или муниципальной собственности, являются общедоступными водными объектами.

2. Полоса земли вдоль береговой линии водного объекта общего пользования (береговая полоса) предназначается для общего пользования. Ширина береговой полосы составляет 20 метров. Ширина береговой полосы каналов, рек, ручьев, протяженность которых от истока до устья не более чем десять километров, составляет 5 метров.

3. В границах береговой полосы запрещается проектирование, строительство, реконструкция, ввод в эксплуатацию, эксплуатация хозяйственных и иных объектов.

Графический план



- граница формируемого земельного участка
- направление азимутов излучения ПРТО
- зона ограничений объектов связи
- приаздромная территория "Краснодар-Центральный"
- 3 пояс ЗСО артезианских скважин, водозабора
- водоохранная зона р.Кубань (200м)

Исполнитель А.В.Чепель А.В.Чепель



АДМИНИСТРАЦИЯ
КРАСНОДАРСКОГО КРАЯ
УПРАВЛЕНИЕ
ГОСУДАРСТВЕННОЙ ОХРАНЫ
ОБЪЕКТОВ КУЛЬТУРНОГО
НАСЛЕДИЯ

Красноармейская ул., д.16, г. Краснодар, 350063
Тел./факс (861) 268-32-23
E-mail: uorn@krasnodar.ru

Управление ГООКН КК



78-19-12594/19 от 11/10/2019

№ _____
от _____

Заместителю директора
МБУ «Институт
Горкадастрпроект»
муниципального
образования город
Краснодар

Бондаренко С.Н.

Красная ул., д. 89/3,
г. Краснодар, 350000

О предоставлении информации

Управлением государственной охраны объектов культурного наследия администрации Краснодарского края (далее – управление) рассмотрено Ваше обращение (вх. от 17 сентября 2019 г. № 78-14553/19-0) о предоставлении информации о наличии (отсутствии) объектов культурного наследия на территории в границах ул. Кубанской Набережной, ул. Мира, ул. им. Фрунзе, ул. им. Орджоникидзе в Западном внутригородском округе г. Краснодара с целью разработки документации по планировке территории (проекта планировки территории и проекта межевания территории). По результатам рассмотрения сообщаем следующее.

В соответствии с Постановлением коллегии Министерства культуры РСФСР от 19 февраля 1990 года, коллегии Госстроя РСФСР от 28 февраля 1990 года и президиума Центрального совета ВООПИК от 16 февраля 1990 года, а также Законом Краснодарского края от 23 июля 2015 г. № 3223-КЗ «Об объектах культурного наследия (памятников истории и культуры) народов Российской Федерации, расположенных на территории Краснодарского края», город Краснодар внесен в Список исторических городов Российской Федерации и является историческим поселением регионального значения. Администрацией Краснодарского края принят приказ от 1 марта 2019 г. № 26-КН «Об утверждении предмета охраны, границ территорий и требований к градостроительным регламентам в границах территории исторического поселения регионального значения город Краснодар Краснодарского края».

По данным единого государственного реестра объектов культурного наследия (памятников истории и культуры) народов Российской Федерации, перечня выявленных объектов культурного наследия, списка объектов, обладающих признаками объектов культурного наследия, материалам архива управления на рассматриваемой территории объекты культурного наследия, выявленные объекты культурного наследия, объекты, обладающими признаками объектов культурного наследия не значатся, территория

расположена за границами исторического поселения г. Краснодар, однако находится в защитной зоне следующих объектов культурного наследия регионального значения:

«Дом трудолюбия, 1902 г.» по адресу: г. Краснодар, угол ул. им. Кирова, 9 и ул. Мира, 15, лит. А, с пристройками, памятник принят на государственную охрану решением исполнительного комитета Краснодарского краевого Совета народных депутатов от 23 декабря 1987 г. № 615 «О дополнении списка памятников истории и культуры Краснодарского края»;

«Дом жилой, 1900 - 1910 годы» по адресу: г. Краснодар, угол ул. им. Кирова, 15 и ул. им. Орджоникидзе, 13, лит. А, памятник принят на государственную охрану решением исполнительного комитета Краснодарского краевого Совета народных депутатов от 23 декабря 1987 г. № 615 «О дополнении списка памятников истории и культуры Краснодарского края».

В соответствии с п. 1 ст. 34.1 Федерального закона от 25 июня 2002 г. № 73-ФЗ «Об объектах культурного наследия (памятниках истории и культуры) народов Российской Федерации» (далее - Федеральный закон № 73-ФЗ) защитными зонами объектов культурного наследия являются территории, которые прилегают к включенным в реестр памятникам и ансамблям, и в границах которых в целях обеспечения сохранности объектов культурного наследия и композиционно-видовых связей (панорам) запрещаются строительство объектов капитального строительства и их реконструкция, связанная с изменением их параметров (высоты, количества этажей, площади), за исключением строительства и реконструкции линейных объектов.

Согласно п. 3, 4 ст. 34.1 Федерального закона № 73-ФЗ границы защитной зоны объекта культурного наследия устанавливаются для памятника, расположенного в границах населенного пункта, на расстоянии 100 метров от внешних границ территории памятника, для памятника, расположенного вне границ населенного пункта, на расстоянии 200 метров от внешних границ территории памятника. В случае отсутствия утвержденных границ территории объекта культурного наследия, расположенного в границах населенного пункта, границы защитной зоны такого объекта устанавливаются на расстоянии 200 метров от линии внешней стены памятника либо от линии общего контура ансамбля, образуемого соединением внешних точек наиболее удаленных элементов ансамбля, включая парковую территорию. Защитная зона объекта культурного наследия прекращает существование со дня утверждения в порядке, установленном настоящим Федеральным законом, проекта зон охраны такого объекта культурного наследия.

Порядок разработки проектов зон охраны определен Постановлением Правительства РФ от 12 сентября 2015 г. № 972 «Об утверждении Положения о зонах охраны объектов культурного наследия (памятников истории и культуры) народов Российской Федерации» (далее - Положение).

В соответствии с п. 7 указанного Положения разработка проектов зон охраны объектов культурного наследия может осуществляться по инициативе и

за счет средств органов местного самоуправления, собственников или пользователей объектов культурного наследия, правообладателей земельных участков, расположенных в границах зон охраны объектов культурного наследия.

Проект зон охраны объектов культурного наследия подлежит в установленном порядке государственной историко-культурной экспертизе в целях соответствия его требованиям государственной охраны объектов культурного наследия. Проектная документация с актом историко-культурной экспертизы передается в управление для согласования и последующего утверждения границ.

На объект культурного наследия «Дом трудолюбия, 1902 г.» (г. Краснодар, угол ул. им. Кирова, 9 и ул. Мира, 15, лит. А, с пристройками) согласно приказу администрации Краснодарского края от 20 марта 2018 г. № 77-кн утверждены границы и режим использования территории, однако проект зон охраны не разработан.

На объект культурного наследия «Дом жилой, 1900 - 1910 годы» (г. Краснодар, угол ул. им. Кирова, 15 и ул. им. Орджоникидзе, 13, лит. А) границы территории в установленном порядке не установлены, проект зон охраны не разработан.

Учитывая изложенное, во исполнение требований действующего законодательства, в случае проведения строительных, земляных и иных работ на территории в границах ул. Кубанской Набережной, ул. Мира, ул. им. Фрунзе, ул. им. Орджоникидзе в Западном внутригородском округе г. Краснодара г. Краснодара, до начала их проведения, необходимо обратиться в управление для получения соответствующего заключения.

Начальник управления



Р.В. Семихатский



Решет

Муниципальное казённое учреждение муниципального образования город Краснодар "Информационный центр по обеспечению градостроительной деятельности муниципального образования город Краснодар" ИНН 2310105310 350000, г.Краснодар, ул.Коммунаров,76 тел.298-07-51, 298-07-62
Входной № _____
_____ 05.07.2019 _____ 201__ г.

АДМИНИСТРАЦИЯ МУНИЦИПАЛЬНОГО ОБРАЗОВАНИЯ
ГОРОД КРАСНОДАР

ПОСТАНОВЛЕНИЕ

03.07.2019

№ 2868

г. Краснодар

**О признании многоквартирного дома
по ул. им. Орджоникидзе, 10 литеры «Б», «б», «б3», «б4», «под/Б»
в Западном внутригородском округе города Краснодара
аварийным и подлежащим сносу**

Руководствуясь Жилищным кодексом Российской Федерации и Положением о признании помещения жилым помещением, жилого помещения непригодным для проживания, многоквартирного дома аварийным и подлежащим сносу или реконструкции, садового дома жилым домом и жилого дома садовым домом, утверждённым постановлением Правительства Российской Федерации от 28.01.2006 № 47, на основании заключения межведомственной комиссии администрации муниципального образования город Краснодар по использованию жилищного фонда от 06.06.2019 № 1579-08/3 п о с т а н о в л я ю:

1. Признать многоквартирный дом по ул. им. Орджоникидзе, 10 литеры «Б», «б», «б3», «б4», «под/Б» в Западном внутригородском округе города Краснодара аварийным и подлежащим сносу.

2. Муниципальному казённому учреждению муниципального образования город Краснодар «Горжилхоз» (Фомин) в течение 5 рабочих дней со дня издания настоящего постановления уведомить собственников квартир в многоквартирном доме по ул. им. Орджоникидзе, 10 литеры «Б», «б», «б3», «б4», «под/Б» в Западном внутригородском округе города Краснодара об изданном постановлении.

3. Контроль за выполнением настоящего постановления возложить на департамент городского хозяйства и топливно-энергетического комплекса администрации муниципального образования город Краснодар (Белый).

Заместитель главы муниципального
образования город Краснодар



А.А.Дорошев

С

879

Филиал федерального государственного бюджетного учреждения "Федеральная кадастровая палата Федеральной службы государственной регистрации, кадастра и картографии" по Краснодарскому краю

(полное наименование органа регистрации прав)

Раздел 1

КАДАСТРОВЫЙ ПЛАН ТЕРРИТОРИИ

На основании запроса от _____, поступившего на рассмотрение _____, сообщаем, что согласно записям Единого государственного реестра недвижимости:

Лист № 1	раздела 1	Всего листов раздела 1: 6	Всего разделов: 9	Всего листов: 501
« 16 » октября 2019 г. № 23/ИСХ/19-2038786				
Номер кадастрового квартала: 23:43:0208018			Площадь кадастрового квартала: 0.65 Га	

Общие сведения об объектах недвижимости в кадастровом квартале

Номер п/п	Кадастровый номер объекта недвижимости	Вид объекта недвижимости	Адрес	Площадь или основная характеристика	Категория земель	Виды разрешенного использования	Назначение (проектируемое назначение)	Кадастровая стоимость (руб)
1	2	3	4	5	6	7	8	9
1	23:43:0208018:2	Земельный участок	Местоположение установлено относительно ориентира, расположенного в границах участка. Почтовый адрес ориентира: край Краснодарский, г. Краснодар, Западный внутригородской округ, ул. Кубано-Набережная, 136	251	Земли населённых пунктов	Для индивидуальной жилой застройки	—	2593662.92
2	23:43:0208018:3	Земельный участок	Местоположение установлено относительно ориентира, расположенного в границах участка. Почтовый адрес ориентира: край Краснодарский, г. Краснодар, Западный внутригородской округ, пер. Кубано-Набережный, 3/1	366 +/-6.84	Земли населённых пунктов	Для индивидуального жилищного строительства	—	3781248.48
3	23:43:0208018:4	Земельный участок	Краснодарский край, г. Краснодар, ул. Кубанская Набережная, уч. 142	446 +/-15	Земли населённых пунктов	для индивидуального жилищного строительства	—	4613713.9
4	23:43:0208018:5	Земельный участок	Местоположение установлено относительно ориентира, расположенного в границах участка. Почтовый адрес ориентира: край Краснодарский, г. Краснодар, Западный внутригородской округ, ул. Кубано-Набережная, 140	415	Земли населённых пунктов	ИЖС	—	4284704.85
5	23:43:0208018:9	Земельный участок	Краснодарский край, г. Краснодар, ул. Кубанская Набережная, уч. 132	579 +/-8	Земли населённых пунктов	индивидуальное жилищное строительство	—	5979553.02

Начальник отдела

М.П.

/ С.П. Черечеча /

инициалы, фамилия

КАДАСТРОВЫЙ ПЛАН ТЕРРИТОРИИ

Лист № 179	раздела 11	Всего листов раздела 11: 179	Всего разделов: 9	Всего листов: 501
« 16 » октября 2019 г. № 23/ИСХ/19-2038786				
Номер кадастрового квартала: 23:43:0208018				

Сведения о характерных точках границ:							
Номер п/п	Реестровый (учетный, условный) номер	Обозначение характерных точек	Координаты		Описание закрепления на местности	Метод определения координат и средняя квадратическая погрешность положения характерной точки (M _t), м	Система координат
			X	Y			
1	2	3	4	5	6	7	8
1781	23.43.2.460	1766	475713.47	1362948.62	_____	Аналитический метод; 2.50	_____
1782	23.43.2.460	1767	475793.94	1362932.93	_____	Аналитический метод; 2.50	_____
1783	23.43.2.460	1	475832.23	1363129.23	_____	Аналитический метод; 2.50	_____

Начальник отдела

полное наименование должности

М.П.

подпись

/ С.П. Черечеча /

инициалы, фамилия

КАДАСТРОВЫЙ ПЛАН ТЕРРИТОРИИ

На основании запроса от _____, поступившего на рассмотрение _____, сообщаем, что согласно записям Единого государственного реестра недвижимости:

Лист № 1	раздела 1	Всего листов раздела 1: 12	Всего разделов: 8	Всего листов: 329
« 19 » августа, 2019 г. № 23/ИСХ/19-1621658				
Номер кадастрового квартала: 23:43:0208019			Площадь кадастрового квартала: 1.33 Га	

Общие сведения об объектах недвижимости в кадастровом квартале

Номер п/п	Кадастровый номер объекта недвижимости	Вид объекта недвижимости	Адрес	Площадь или основная характеристика	Категория земель	Виды разрешенного использования	Назначение (проектируемое назначение)	Кадастровая стоимость (руб)
1	2	3	4	5	6	7	8	9
1	23:43:0208019:1	Земельный участок	Краснодарский край, г Краснодар, пер Кубанонабережный, уч 20	1265 +/-15.90	Земли населённых пунктов	для индивидуального жилищного строительства	—	13100593
2	23:43:0208019:12	Земельный участок	Местоположение установлено относительно ориентира, расположенного в границах участка. Почтовый адрес ориентира: край Краснодарский, г. Краснодар, Западный внутригородской округ, ул. Кубанонабережная, №6а	452	Земли населённых пунктов	ИЖС	—	4700264.99
3	23:43:0208019:20	Земельный участок	Местоположение установлено относительно ориентира, расположенного в границах участка. Почтовый адрес ориентира: край Краснодарский, г. Краснодар, Западный внутригородской округ, ул. Орджоникидзе, 4	1362	Земли населённых пунктов	Для разработки проекта и строительства жилых и общественных зданий	—	14104087.93
4	23:43:0208019:21	Земельный участок	Местоположение установлено относительно ориентира, расположенного в границах участка. Почтовый адрес ориентира: край Краснодарский, г. Краснодар, Западный внутригородской округ, ул. Орджоникидзе, 6	932 +/-13.60	Земли населённых пунктов	Для индивидуального жилищного строительства	—	9662323.6
5	23:43:0208019:22	Земельный участок	Краснодарский край, г Краснодар, ул им Орджоникидзе, уч 8	1056 +/-11	Земли населённых пунктов	Для индивидуального жилищного строительства	—	10972420.8

Начальник отдела
полное наименование должности

М.П.

подпись

/ С.П. Черечеча /
инициалы, фамилия

КАДАСТРОВЫЙ ПЛАН ТЕРРИТОРИИ

Лист № 2	раздела 11	Всего листов раздела 11: 2	Всего разделов: 8	Всего листов: 329
« 19 » августа 2019 г. № 23/ИСХ/19-1621658				
Номер кадастрового квартала: 23:43:0208019				

Сведения о характерных точках границ:							
Номер п/п	Реестровый (учетный, условный) номер	Обозначение характерных точек	Координаты		Описание закрепления на местности	Метод определения координат и средняя квадратическая погрешность положения характерной точки (Мт), м	Система координат
			X	Y			
1	2	3	4	5	6	7	8
11	23:43:0208019	11	477078.85	1377177.47	_____	_____	_____
12	23:43:0208019	12	477084.30	1377146.03	_____	_____	_____
13	23:43:0208019	13	477090.24	1377110.90	_____	_____	_____
14	23:43:0208019	14	477025.66	1377119.55	_____	_____	_____
15	23:43:0208019	1	476986.31	1377127.61	_____	_____	_____

Начальник отдела

полное наименование должности

М.П.

подпись

/ С.П. Черечеча /

инициалы, фамилия

Филиал федерального государственного бюджетного учреждения "Федеральная кадастровая палата Федеральной службы государственной регистрации, кадастра и картографии" по Краснодарскому краю

(полное наименование органа регистрации прав)

Раздел 1

КАДАСТРОВЫЙ ПЛАН ТЕРРИТОРИИ

На основании запроса от _____, поступившего на рассмотрение _____, сообщаем, что согласно записям Единого государственного реестра недвижимости:

Лист № 1	раздела 1	Всего листов раздела 1: 35	Всего разделов: 9	Всего листов: 1365
« 28 » августа 2019 г. № 23/ИСХ/19-1692369				
Номер кадастрового квартала: 23:43:0208046			Площадь кадастрового квартала: 28.69 Га	

Общие сведения об объектах недвижимости в кадастровом квартале

Номер п/п	Кадастровый номер объекта недвижимости	Вид объекта недвижимости	Адрес	Площадь или основная характеристика	Категория земель	Виды разрешенного использования	Назначение (проектируемое назначение)	Кадастровая стоимость (руб)
1	2	3	4	5	6	7	8	9
1	23:43:0208046:1	Земельный участок	Местоположение установлено относительно ориентира, расположенного в границах участка. Почтовый адрес ориентира: край Краснодарский, г. Краснодар, Западный внутригородской округ, ул. Красная, 35	49 +/-2	Земли населённых пунктов	—	—	1712795.06
2	23:43:0208046:2	Земельный участок	край Краснодарский, г. Краснодар, Западный внутригородской округ, ул. Красная, 35	9424 +/-34	Земли населённых пунктов	для благоустройства территории	—	6785.28
3	23:43:0208046:3	Земельный участок	Местоположение установлено относительно ориентира, расположенного в границах участка. Почтовый адрес ориентира: край Краснодарский, г. Краснодар, Западный внутригородской округ, ул. Октябрьская, 25	372	Земли населённых пунктов	Для эксплуатации кафе	—	7643848.56
4	23:43:0144049:4	Земельный участок	Местоположение установлено относительно ориентира, расположенного в границах участка. Почтовый адрес ориентира: край Краснодарский, г. Краснодар, Западный внутригородской округ, ул. Октябрьская, 16/4	510 +/-8	Земли населённых пунктов	для размещения объекта движимого имущества (летнее кафе)	—	10423227
5	23:43:0208022:7	Земельный участок	Местоположение установлено относительно ориентира, расположенного в границах участка. Почтовый адрес ориентира: край Краснодарский, г. Краснодар, Западный внутригородской округ, ул. Октябрьская и Мира,	6	Земли населённых пунктов	Для эксплуатации киоска "Роспечать" № 132 из сборно-разборных металлических конструкций	—	124497.86

Начальник отдела
полное наименование должности

М.П.

подпись

/ С.П. Черечеча /
инициалы, фамилия

КАДАСТРОВЫЙ ПЛАН ТЕРРИТОРИИ

Лист № 860	раздела 11	Всего листов раздела 11: 860	Всего разделов: 9	Всего листов: 1365
« 28 » августа 2019 г. № 23/МСХ/19-1692369				
Номер кадастрового квартала: 23:43:0208046				

Сведения о характерных точках границ:							
Номер п/п	Реестровый (учетный, условный) номер	Обозначение характерных точек	Координаты		Описание закрепления на местности	Метод определения координат и средняя квадратическая погрешность положения характерной точки (Мт), м	Система координат
			X	Y			
1	2	3	4	5	6	7	8
8591	23.43.2.1050	10	477166.79	1377898.15	_____	Картометрический метод; 2.50	_____
8592	23.43.2.1050	11	477166.03	1377895.54	_____	Картометрический метод; 2.50	_____
8593	23.43.2.1050	12	477165.87	1377889.28	_____	Картометрический метод; 2.50	_____
8594	23.43.2.1050	13	477167.86	1377884.70	_____	Картометрический метод; 2.50	_____
8595	23.43.2.1050	14	477173.21	1377881.79	_____	Картометрический метод; 2.50	_____
8596	23.43.2.1050	15	477175.20	1377881.64	_____	Картометрический метод; 2.50	_____
8597	23.43.2.1050	1	477178.10	1377882.10	_____	Картометрический метод; 2.50	_____

Начальник отдела
полное наименование должности

М.П.

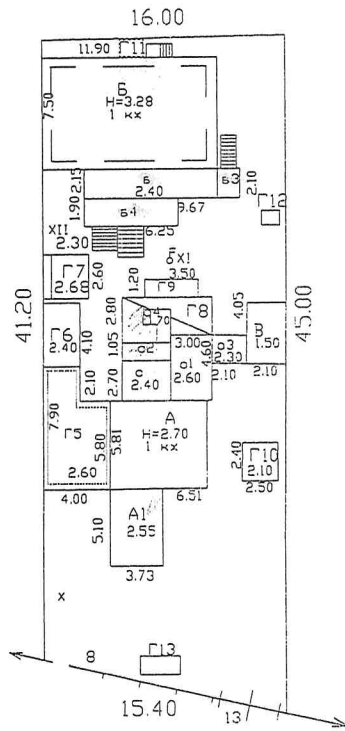
подпись

/ С.П. Черечеча /
инициалы, фамилия

ПЛАН
 Усадебного участка
 По ул. им.Орджоникидзе 10
 Масштаб 1:500

соседний участок 12

соседний участок 8
















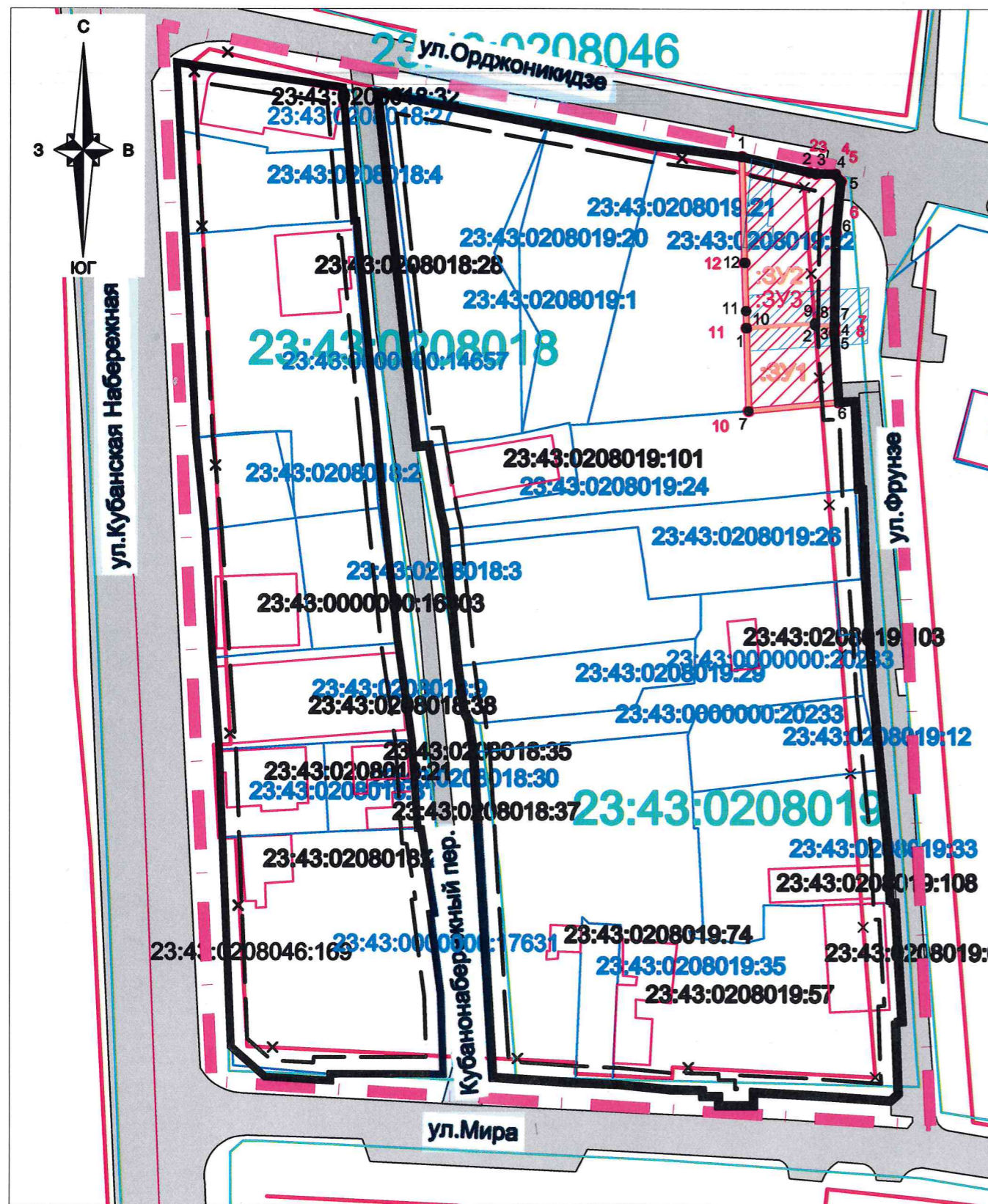
улице им. Орджоникидзе 10

Будущий специалист	<i>[Signature]</i>
Специалист	<i>[Signature]</i>
ГБУ КК "Квадраттехстрой" (тарифизация) Красновск ВТИ отдел по городу Краснояру	



Условные обозначения

-  граница элемента планировочной структуры
-  граница образуемого земельного участка
-  утвержденная красная линия
-  изменяемая красная линия
-  утверждаемая красная линия
-  линия отступа от красных линий в целях определения места допустимого размещения зданий, строений, сооружений
-  граница кадастрового квартала, согласно сведений ГКН, номер
-  граница земельного участка, согласно сведений ГКН, номер
-  граница ОКС согласно сведений ГКН, номер
-  граница земельного участка (сети инженерно - технического обеспечения)
-  обозначение образуемого земельного участка
-  обозначение характерной точки границы образуемого земельного участка
-  подъезды и подходы к земельному участку



Примечания:

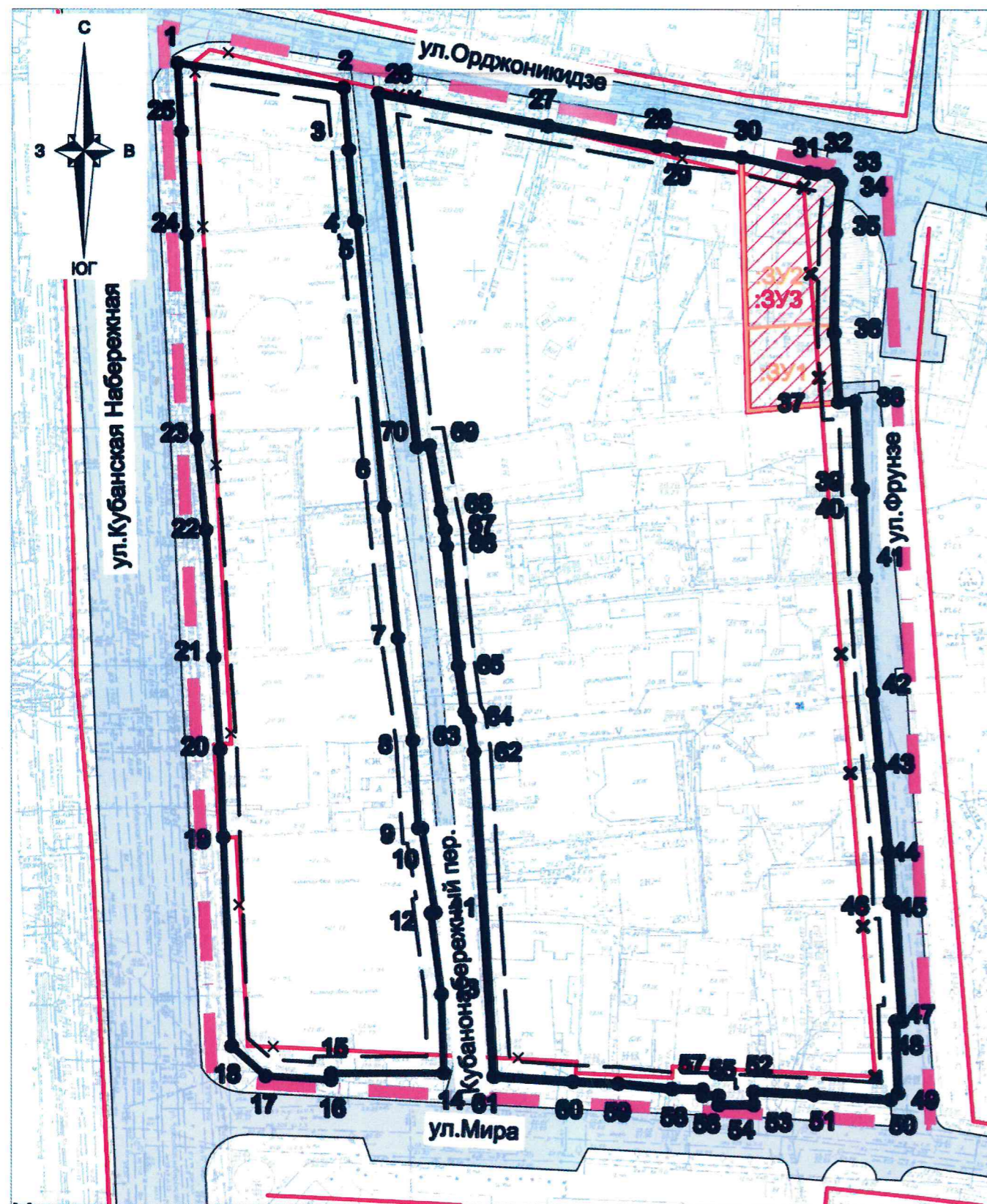
1. Согласно сведениям информационной системы обеспечения градостроительной деятельности муниципального образования город Краснодар:

- сведения о разработанной документации по планировке территории объектов регионального, федерального значения в границах проектируемой территории отсутствуют;
- сведения о границах особо охраняемых природных территорий в границах проектируемой территории - отсутствуют.
- сведения о границах лесничеств, лесопарков, участков лесничеств, лесных кварталов, лесотаксационных выделов или частей лесотаксационных выделов - отсутствуют.

2. Согласно сведениям государственного кадастра недвижимости, выданных Филиалом ФГБУ "Федеральная кадастровая палата Росреестра" по Краснодарскому краю информация о границах зон действия публичных сервитутов отсутствует.

3. Подготовка проекта межевания территории осуществляется в соответствии с системой координат, используемой для ведения государственного кадастра недвижимости (МСК-23).

						МЗ-1522/2020-ДПТ			
						Проект межевания территории ограниченной улицами имени Орджоникидзе, имени Фрунзе, Мира, Кубанская Набережная, в Западном внутригородском округе города Краснодара			
Изм.	Кол.уч.	Лист	N док	Подп.	Дата	Проект межевания территории Основная часть	стадия	лист	листов
ГИП		Сечь Д.Е.			11.20		ПМТ	1	
Вед. спец		Коломиец			11.20				
						Чертеж проекта межевания территории М 1:1000	МБУ "Институт Горкадастрпроект"		
Н.контроль		Сечь Д.Е.			11.20				



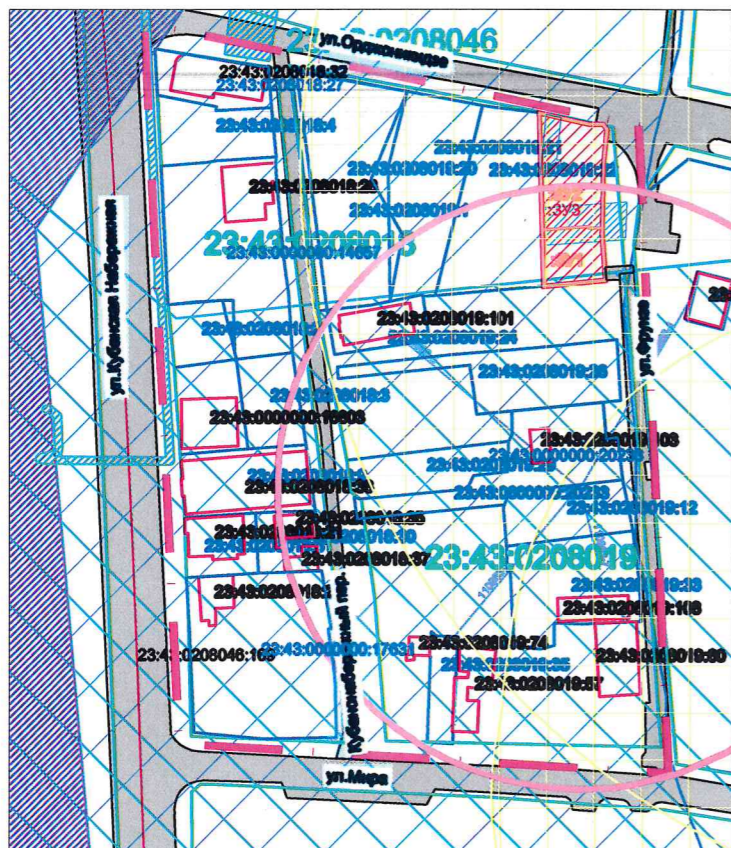
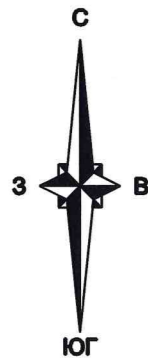
Условные обозначения

- граница элемента планировочной структуры
- граница образуемого земельного участка
- утвержденная красная линия
- изменяемая красная линия
- утверждаемая красная линия
- линия отступа от красных линий в целях определения места допустимого размещения зданий, строений, сооружений
- обозначение образуемого земельного участка
- обозначение характерной точки границы утверждаемой красной линии
- подъезды и подходы к земельному участку

Ведомость координат поворотных точек утверждаемых красных линий

№ точек	Координаты		№ точек	Координаты	
	X	Y		X	Y
1	477094.17	1377075.59	36	477047.17	1377194.52
2	477090.13	1377105.43	37	477034.7	1377195.5
3	477079.01	1377106.52	38	477034.89	1377198.39
4	477066.12	1377107.79	39	477019.14	1377199.26
5	477066.13	1377108.18	40	477019.15	1377199.98
6	477014.75	1377113.82	41	477003.11	1377200.74
7	476991.19	1377116.63	42	476982.63	1377202.35
8	476972.82	1377119.55	43	476969.18	1377203.78
9	476957.03	1377120.78	44	476954.06	1377205.43
10	476956.98	1377121.39	45	476944.85	1377205.87
11	476941.88	1377124.01	46	476944.87	1377206.75
12	476941.75	1377123.24	47	476923.48	1377208.28
13	476927.2	1377125.32	48	476923.41	1377207.13
14	476913	1377125.93	49	476910.48	1377207.73
15	476912.7	1377105.65	50	476909.24	1377206.38
16	476911.48	1377105.65	51	476910.02	1377192.61
17	476912.03	1377093.91	52	476910.4	1377181.76
18	476917.35	1377087.72	53	476908.01	1377181.79
19	476954.89	1377085.7	54	476907.93	1377175.52
20	476970.71	1377084.92	55	476909.6	1377175.5
21	476987.26	1377083.55	56	476909.56	1377172.66
22	477010.18	1377081.82	57	476910.67	1377172.6
23	477026.76	1377079.92	58	476910.71	1377167.1
24	477063.29	1377077.61	59	476911.49	1377157.44
25	477081.9	1377076.39	60	476911.75	1377149.22
			61	476912.51	1377134.95
26	477089.21	1377111.67	62	476970.85	1377130.65
27	477083.72	1377142.39	63	476976.68	1377129.75
28	477080.31	1377162.19	64	476978.07	1377128.9
29	477079.93	1377165.59	65	476986.31	1377127.61
30	477078.62	1377177.44	66	477007.79	1377125.18
31	477076	1377189.65	67	477010.78	1377124.89
32	477075.79	1377190.93	68	477014.18	1377124.07
33	477075.77	1377194.31	69	477025.9	1377121.86
34	477074.47	1377195.34	70	477025.66	1377119.55
35	477065.25	1377194.57			

						МЗ-1522/2020-ДПТ			
						Проект межевания территории ограниченной улицами имени Орджоникидзе, имени Фрунзе, Мира, Кубанская Набережная, в Западном внутригородском округе города Краснодара			
Изм.	Кол.уч.	Лист	№ док	Подп.	Дата	Проект межевания территории Основная часть	СТАДИЯ	ЛИСТ	ЛИСТОВ
ГИП		Сечь Д.Е.			11.20		ПМТ	2	
Вед. спец		Коломиец			11.20	Чертеж проекта межевания территории М 1:1000	МБУ "Институт Горкадастрпроект"		
Н.контроль		Сечь Д.Е.			11.20				



Условные обозначения

- граница элемента планировочной структуры
- граница образуемого земельного участка
- граница кадастрового квартала, согласно сведений ГКН, номер
- граница земельного участка, согласно сведений ГКН, номер
- граница ОКС согласно сведений ГКН, номер
- граница земельного участка (сети инженерно - технического обеспечения)
- обозначение образуемого земельного участка
- подъезды и подходы к земельному участку

Границы зон с особыми условиями использования территории

- граница зоны ограничений объектов связи, направление азимуты излучения ПРТО
- граница охранных зон инженерных коммуникаций
- граница охранных зон инженерных коммуникаций, согласно сведений ГКН
- граница зоны возможного катастрофического затопления
- граница 3 пояса зоны санитарной охраны артезианских скважин и водозаборов
- граница водоохранной зоны реки Кубань (200м)
- граница защитной зоны объектов культурного наследия регионального значения

Примечания:

1. До установления приаэродромных территорий в порядке, предусмотренном Воздушным кодексом Российской Федерации, архитектурно-строительное проектирование, строительство, реконструкция объектов капитального строительства, размещение радиотехнических и иных объектов, которые могут угрожать безопасности полётов воздушных судов, оказывать негативное воздействие на здоровье человека и окружающую среду, создавать помехи в работе радиотехнического оборудования, установленного на аэродроме, объектов радиолокации и радионавигации, предназначенных для обеспечения полётов воздушных судов, в границах указанных в части 1 статьи 4 Федерального закона приаэродромных территорий или указанных в части 2 статьи 4 Федерального закона полос воздушных подходов на аэродромах, санитарно-защитных зон аэродромов должны осуществляться при условии согласования размещения этих объектов: а) с организацией, осуществляющей эксплуатацию аэродрома экспериментальной авиации, - для аэродрома экспериментальной авиации; б) с организацией, уполномоченной федеральным органом исполнительной власти, в ведении которого находится аэродром государственной авиации, - для аэродрома государственной авиации; в) с федеральным органом исполнительной власти, осуществляющим функции по оказанию государственных услуг и управлению государственным имуществом в сфере воздушного транспорта (гражданской авиации), - для аэродрома гражданской авиации.
2. Согласно сведениям информационной системы обеспечения градостроительной деятельности муниципального образования город Краснодар элемент планировочной структуры расположен:
 - в зоне возможного катастрофического затопления;
 - в зоне ограничений от передающего радиотехнического объекта (ПРТО);
 - в санитарно-защитной зоне и зоне ограничений в направлении азимуты излучения ПРТО;
 - в 3 поясе зоны санитарной охраны артезианских скважин и водозаборов;
 - в водоохранной зоне водоемов - водоохранная зона реки Кубань (200м).
 Образующие земельные участки расположены:
 - в зоне возможного катастрофического затопления;
 - в зоне ограничений от передающего радиотехнического объекта (ПРТО);
 - в санитарно-защитной зоне и зоне ограничений в направлении азимуты излучения ПРТО;
 - в 3 поясе зоны санитарной охраны артезианских скважин и водозаборов.
- сведения о границах особо охраняемых природных территорий в границах элемента планировочной структуры отсутствуют;
- сведения о границах лесничеств, лесопарков, участковых лесничеств, лесных кварталов, лесотаксационных выделов или частей лесотаксационных выделов - отсутствуют.
3. По данным единого государственного реестра объектов культурного наследия (памятников истории и культуры) народов Российской Федерации, перечня выявленных объектов культурного наследия, списка объектов, обладающих признаками объектов культурного наследия, материалам архива управления на рассматриваемой территории объекты культурного наследия, выявленные объекты культурного наследия, объекты, обладающие признаками объектов культурного наследия не значатся, территория расположена за границами исторического поселения г. Краснодар, однако находится в защитной зоне следующих объектов культурного наследия регионального значения:
 - «Дом трудолюбия, 1902 г.» по адресу: г. Краснодар, угол ул. им. Кирова, 9 и ул. Мира, 15, лит. А, с пристройками, памятник принят на государственную охрану решением исполнительного комитета Краснодарского краевого Совета народных депутатов от 23 декабря 1987 г. № 615 «О дополнении списка памятников истории и культуры Краснодарского края»;
 - «Дом жилой, 1900 - 1910 годы» по адресу: г. Краснодар, угол ул. им. Кирова, 15 и ул. им. Орджоникидзе, 13, лит. А, памятник принят на государственную охрану решением исполнительного комитета Краснодарского краевого Совета народных депутатов от 23 декабря 1987 г. № 615 «О дополнении списка памятников истории и культуры Краснодарского края».
4. Согласно сведениям государственного кадастра недвижимости, выданных Филиалом ФГБУ «Федеральная кадастровая палата Росреестра» по Краснодарскому краю информация о границах зон действия публичных сервитутов отсутствуют.

МЗ-1522/2020-ДПТ					
Проект межевания территории ограниченной улицами имени Орджоникидзе, имени Фрунзе, Мира, Кубанская Набережная, в Западном внутригородском округе города Краснодара					
Изм.	Кол.уч.	Лист	N док	Подп.	Дата
ГИП		Сечь Д.Е.			11.20
Вед. спец		Коломиец			11.20
Н.контроль		Сечь Д.Е.			11.20
Проект межевания территории Основная часть				стадия	лист
Проект межевания территории Основная часть				ПМТ	3
Чертеж проекта межевания территории М 1:2000				МБУ "Институт Горкадастрпроект"	