

Россия
Муниципальное бюджетное учреждение
«Институт Горкадастрпроект»
муниципального образования город Краснодар
350000, г. Краснодар, ул. Красная, 89/3
ИНН 2310200324 КПП 230801001
ОГРН 1172375034842

Документация по планировке территории (проект планировки территории и проект межевания территории) для размещения линейного объекта (автомобильной дороги, сетей инженерно-технического обеспечения), ограниченного улицами им. Комарова В.М., им. Академика Королёва, Благородной, Центральной, в муниципальном образовании город Краснодар

МЗ-386/2020- ДПТ/ЛО

ПРОЕКТ МЕЖЕВАНИЯ ТЕРРИТОРИИ

Основная часть
Пояснительная записка
Чертежи межевания территории
Материалы по обоснованию
Чертежи

Том 3
(листы 9 - 10)

Краснодар 2021

Россия
Муниципальное бюджетное учреждение
«Институт Горкадастрпроект»
муниципального образования город Краснодар
350000, г. Краснодар, ул. Красная, 89/3
ИНН 2310200324 КПП 230801001
ОГРН 1172375034842

Заказчик: МКУ "Центр мониторинга дорожного движения и транспорта"

Документация по планировке территории (проект планировки территории и проект межевания территории) для размещения линейного объекта (автомобильной дороги, сетей инженерно-технического обеспечения), ограниченного улицами им. Комарова В.М., им. Академика Королёва, Благородной, Центральной, в муниципальном образовании город Краснодар

МЗ-386/2020- ДПТ/ЛО

ПРОЕКТ МЕЖЕВАНИЯ ТЕРРИТОРИИ

Основная часть
Пояснительная записка
Чертежи межевания территории
Материалы по обоснованию
Чертежи

Том 3
(листы 9 - 10)

Директор

ГИП






Д.С. Зайцев

Д.Е. Сечь

Краснодар 2021

Обозначение	Наименование	Примечание
МЗ-386/2020-ДПТ/ЛО – С 3	Содержание тома 3	
МЗ-386/2020-ДПТ/ЛО - ПЗ 3	<p>Проект межевания территории Основная часть</p> <p>Пояснительная записка:</p> <ol style="list-style-type: none"> 1. Положение о проекте межевания территории 2. Проектное решение 3. Образование земельных участков <ol style="list-style-type: none"> 3.1 Перечень и сведения о площади образуемых земельных участков, в том числе возможные способы их образования 3.2 Перечень и сведения о площади образуемых земельных участков, которые будут отнесены к территориям общего пользования или имуществу общего пользования, в том числе в отношении которых предполагаются резервирование и (или) изъятие для государственных или муниципальных нужд 3.3 Вид разрешенного использования образуемых земельных участков 4. Целевое назначение лесов, вид (виды) разрешенного использования лесного участка, количественные и качественные характеристики лесного участка, сведения о нахождении лесного участка в границах особо защитных участков лесов 5. Сведения о границах территории, в отношении которой утвержден проект межевания, содержащие перечень координат характерных точек этих границ в системе координат, используемой для ведения Единого 	

МЗ-386/2020 -ДПТ/ЛО - С 3					
Изм.	Кол.уч.	Лист	Недок	Подпись	Дата
ГИП		Сечь			08.21
Вед. спец.		Еременко			08.21
Н.Контроль		Сечь			08.21
Содержание тома					
		Стадия	Лист	Листов	
		ПМТ	1	3	
МБУ «Институт Горкадастрпроект»					

государственного реестра недвижимости
6. Ограничения использования территории
7. Сведения о границах зон действия публичных сервитутов
8. Сведения об объектах федерального, регионального, местного значения
9. Наличие объектов культурного наследия (памятников истории и культуры)

ИСХОДНЫЕ ДОКУМЕНТЫ:

- постановление администрации муниципального образования город Краснодар от 22.05.2020 г. №1915 «О разрешении подготовки документации по планировке территории (проекта планировки территории и проекта межевания территории) для размещения линейного объекта (автомобильной дороги, сетей инженерно-технического обеспечения), ограниченного улицами им. Комарова В.М., им. Академика Королёва, Благородной, Центральной, в муниципальном образовании город Краснодар;
- техническое задание;
- сведения государственной информационной системы обеспечения градостроительной деятельности (ГИСОГД) МО город Краснодар № 29/19670-1 от 20.12.2021 г.;
- сведения управления государственной охраны объектов культурного наследия Краснодарского края от 20.04.2020 г. № 78-19-4369/20;
- письмо от 16.08.2021 №75/577-П1 МБУ «Институт Горкадастрпроект» МО г.Краснодар;
- ответ на письмо от 16.08.2021 №75/577-П1 от МКУ МО г.Краснодар «ЦМДДиТ» №6052 от 18.08.2021;
- письмо Департамента муниципальной собственности и городских земель Администрации муниципального образования город Краснодар от 11.03.2022 г. №4758/26;
- сведения Единого государственного реестра недвижимости, выданные

МЗ-386/2020-ДПТ/ЛО - С 3

Лист

2

филиалом ФГБУ «Федеральная кадастровая палата Федеральной службы государственной регистрации, кадастра и картографии» по Краснодарскому краю;
- технический отчёт по результатам инженерно-геодезическим изыскания

ГРАФИЧЕСКИЕ МАТЕРИАЛЫ:

МЗ-386/2020-ДПТ/ЛО лист 9

Чертеж межевания территории. М 1:2000

МЗ-386/2020-ДПТ/ЛО лист 10

Чертеж обоснования проекта межевания территории М 1:2000


МЗ-386/2020-ДПТ/ЛО - С 3

Лист

3

Но-мер тома	Обозначение	Наименование	Примечание
1	МЗ-386/2020-ДПТ/ЛО (листы 1-2)	Проект планировки территории Основная часть Положение о размещении линейных объектов Графическая часть	
2	МЗ-386/2020-ДПТ/ЛО (листы 3-8)	Проект планировки территории Материалы по обоснованию Пояснительная записка Графическая часть	
3	МЗ-386/2020-ДПТ/ЛО (листы 9-10)	Проект межевания территории Основная часть Текстовая часть Чертежи межевания территории Материалы по обоснованию Чертежи	



МЗ-386/2020-ДПТ/ЛО- СГ								
Изм.	Кол.уч.	Лист	Недок	Подпись	Дата			
					08.21			
				Состав градостроительной документации	Стадия	Лист	Листов	
ГИП/ГАП					Сечь,Д.Е.	ППТ	1	1
					МБУ «Институт Горкадастрпроект»			

1. Положение о проекте межевания территории




Основные положения о межевании территории изложены в ст. 43 Градостроительного Кодекса Российской Федерации и Нормативах градостроительного проектирования Краснодарского края.

Подготовка проекта межевания территории осуществляется применительно к территории, расположенной в границах одного или нескольких смежных элементов планировочной структуры, границах определенной правилами землепользования и застройки территориальной зоны и (или) границах установленной схемой территориального планирования муниципального района, генеральным планом поселения, городского округа функциональной зоны.

Подготовка проекта межевания территории осуществляется для:

- определения местоположения границ образуемых и изменяемых земельных участков;

- установления, изменения, отмены красных линий для застроенных территорий, в границах которых не планируется размещение новых объектов капитального строительства, а также для установления, изменения, отмены красных линий в связи с образованием и (или) изменением земельного участка, расположенного в границах территории, применительно к которой не предусматривается осуществление деятельности по комплексному и устойчивому развитию территории, при условии, что такие установление, изменение, отмена влекут за собой исключительно изменение границ территории общего пользования.

Изм.	Кол.уч	Лист	№ док	Подпись	Дата	МЗ-386/2020-ДПТ/ЛО-ПЗ 3			
ГИП		Сечь			08.21	Пояснительная записка	Стадия	Лист	Листов
							ПМТ	1	56
Вед. спец.		Еременко			08.21		МБУ «Институт Горкадастр-проект»		
Н.Контроль		Сечь			08.21				

16	487833.52	1382232.56
17	487751.23	1382237.02
18	487742.77	1382231.54
19	487741.24	1382229.56
20	487740.68	1382227.09
21	487739.69	1382221.07
22	487628.53	1382222.48
23	487624.13	1382222.54
24	487623.43	1382228.1
25	487620.89	1382248.2
26	487543.74	1382252.62
27	487539.18	1382023.85
28	487536.88	1382017.87
29	487536.8	1381999.8
30	487535.77	1381977.38
31	487553.69	1381976.34
32	487576.96	1381975.01
33	487587.64	1381974.4
34	487618.11	1381972.2
35	487617.95	1381968.27
36	487653.5	1381966.43
37	487665.15	1381965.52
38	487671.01	1381964.67
39	487688.04	1381962.24
40	487705.34	1381960.84
41	487718.39	1381960.41
42	487721.48	1381962.16
43	487724.98	1381961.97
44	487747.3	1381960.44
45	487769.47	1381959.41
46	487790.22	1381958.27

47	487791.41	1381958.06
48	487811.44	1381954.5
49	487830.59	1381953.41
50	487849.62	1381952.9
51	487868.76	1381951.87
52	487887.79	1381950.59
53	487915.21	1381948.2
54	487941.85	1381946.51
55	487967.73	1381944.57
56	487992.79	1381942.51
57	488003.75	1381942.39

ОСР-97-А) и по СНКК 22-301-2001 (Строительные нормы Краснодарского края) - принята 7 баллов.

В соответствии со сведениями ГИСОГД № 29/19670-1 от 20.12.2021 г, участок расположен:

- в III поясе зоны санитарной охраны артезианских скважин и водозаборов;
- на территории сквера "Тихий".

Сведения о границах особо охраняемых природных территориях в границах территории, в отношении которой осуществляется подготовка проекта планировки - отсутствуют.

7. Сведения о границах зон действия публичных сервитутов

Согласно сведений государственного кадастра недвижимости, выданные филиалом ФГБУ «Федеральная кадастровая палата Росреестра» по Краснодарскому краю информация о границах зон действия публичных сервитутов отсутствует.

8. Сведения об объектах федерального, регионального, местного значения

По данным, предоставленным департаментом по архитектуре и градостроительству Краснодарского края, сведения о разработанной документации по планировке территории объектов регионального значения, в границах территории, в отношении которой осуществляется подготовка проекта планировки, отсутствуют.

В соответствии со сведениями информационной системы обеспечения градостроительной деятельности МО г. Краснодар № 29/4016-1 от 17.04.2020 г. сведения об объектах федерального значения в информационной системе обеспечения градостроительной деятельности МО г.Краснодар отсутствуют.

						МЗ-386/2020-ДПТ/ЛО-ПЗ 3	Лист
							16

В соответствии с генеральным планом развития МО г.Краснодар, утвержденным решением городской Думы Краснодара от 02.09.2020 №100 п. 1 «Об утверждении генерального плана муниципального образования города Краснодар», в границах рассматриваемого земельного участка расположен планируемый к размещению объект местного значения (автомобильная дорога).

Данный проект реализует размещение объектов местного значения (автомобильной дороги, сетей инженерно-технического обеспечения) на территории, ограниченной улицами им. Комарова В.М., им. Академика Королёва, Благородной, Центральной, в муниципальном образовании город Краснодар.

Перечень образуемых земельных участков из земель, государственная собственность на которые не разграничена, на территории МО г.Краснодар

Таблица 3

Номер кадастрового квартала	Местоположение	Номер образуемого участка	Площадь образуемого ЗУ, кв.м	Разрешенное использования в соответствии с ПЗЗ МО город Краснодар	Категория земель образуемого ЗУ
23:43:0123007 23:43:0123026 23:43:0123053 23:43:0123054 23:43:0123055 23:43:0123056 23:43:0124038	Краснодарский край, г. Краснодар, Прикубанский внутригородской округ	:ЗУ1	15678	Улично-дорожная сеть	Земли населенных пунктов
23:43:0123007 23:43:0123026	Краснодарский край, г. Краснодар, Прикубанский внутригородской округ	:ЗУ2	1032	Улично-дорожная сеть	Земли населенных пунктов
23:43:0123056 23:43:0123057 23:43:0123026	Краснодарский край, г. Краснодар, Прикубанский внутригородской округ	:ЗУ3	4331	Улично-дорожная сеть	Земли населенных пунктов
23:43:0123065	Краснодарский край, г. Краснодар, Прикубанский внутригородской округ	:ЗУ4	138	Улично-дорожная сеть	Земли населенных пунктов
23:43:0123026	Краснодарский край, г. Краснодар, Прикубанский внутригородской округ	ЗУ5	54	Улично-дорожная сеть	Земли населенных пунктов
23:43:0123070 23:43:0130050 23:43:0123026 23:43:0130094 23:43:0124038	Краснодарский край, г. Краснодар, Прикубанский внутригородской округ	:ЗУ6	5975	Улично-дорожная сеть	Земли населенных пунктов
23:43:0123063 23:43:0123026	Краснодарский край, г. Краснодар, Прикубанский внутригородской округ	:ЗУ7	111	Улично-дорожная сеть	Земли населенных пунктов
23:43:0130049 23:43:0130087 23:43:0123026 23:43:0123063 23:43:0130063 23:43:0123050 23:43:0130082 23:43:0123049	Краснодарский край, г. Краснодар, Прикубанский внутригородской округ	:ЗУ8	39853	Улично-дорожная сеть	Земли населенных пунктов
23:43:0123026	Краснодарский край, г. Краснодар, Прикубанский внутригородской округ	:ЗУ9	2314	Улично-дорожная сеть	Земли населенных пунктов
23:43:0123062	Краснодарский край, г. Краснодар, Прикубанский внутригородской округ	:ЗУ10	2267	Улично-дорожная сеть	Земли населенных пунктов
23:43:0123026 23:43:0123061	Краснодарский край, г. Краснодар, Прикубанский внутригородской округ	:ЗУ11	2288	Улично-дорожная сеть	Земли населенных пунктов
23:43:0123026 23:43:0123060	Краснодарский край, г. Краснодар, Прикубанский внутригородской округ	:ЗУ12	2328	Улично-дорожная сеть	Земли населенных пунктов

Перечень образуемых земельных участков для размещения объектов местного значения – автомобильных дорог, в границах земельных участков сторонних землепользователей путем раздела исходных земельных участков, подлежащих изъятию

Таблица 4

Кадастровый номер изменяемого земельного участка	Площадь ЗУ, кв.м	Вид права	Правообладатель	Местоположение	Категория земель	Разрешенное использование	Условный номер образуемого участка	Площадь образуемого ЗУ кв.м	Разрешенное использование в соответствии с ПЗЗ МО город Краснодар
23:43:0123050:33	10790	Постоянное (бессрочное) пользование	Государственное учреждение здравоохранения "Специализированная психиатрическая больница №7" департамента здравоохранения Краснодарского края	Краснодарский край, г. Краснодар, Прикубанский внутригородской округ, пос. Калинино	Земли населённых пунктов	Для эксплуатации общежития	23:43:0123050:33:ЗУ1	1014	Улично-дорожная сеть
23:43:0123033:22	148677 +/- 269	Аренда	Шмыгун А.А.	почтовое отделение № 87, Прикубанский внутригородской округ города Краснодара	Земли населённых пунктов	Для сельскохозяйственного использования	23:43:0123033:22:ЗУ1	27120	Улично-дорожная сеть
23:43:0123033:62	40000 +/- 70	Аренда	Гергель Юлия Сергеевна	почтовое отделение № 87, Прикубанский внутригородской округ города Краснодара	Земли населённых пунктов	Для сельскохозяйственного использования	23:43:0123033:62:ЗУ1	2047	Улично-дорожная сеть

Перечень образуемых земельных участков для размещения объектов местного значения – автомобильных дорог, в границах земельных участков, данные о правообладателе которых отсутствуют, путем раздела исходных земельных участков, подлежащих изъятию

Таблица 5

Кадастровый номер изменяемого земельного участка	Площадь ЗУ, кв.м	Вид права	Правообладатель	Местоположение	Категория земель	Разрешенное использование	Условный номер образуемого участка	Площадь образуемого ЗУ кв.м	Разрешенное использование в соответствии с ПЗЗ МО город Краснодар
23:43:0123033:11** (многоконтурный)	38512 +/- 1717	Данные отсутствуют	Данные отсутствуют	край Краснодарский, г. Краснодар	Земли сельскохозяйственного назначения*	Для сельскохозяйственного использования (болото)	23:43:0123033:11:ЗУ1	13427	Улично-дорожная сеть
							23:43:0123033:11:ЗУ2	9781	
							23:43:0123033:11:ЗУ3	113	
23:43:0123008:959	53696 +/- 162	Данные отсутствуют	Данные отсутствуют	Краснодарский край, г. Краснодар, п. Российский, с/т "Российский"	Земли населённых пунктов	Для организации садоводческого товарищества	23:43:0123008:959:ЗУ1	1000	Улично-дорожная сеть

** В отношении земельных участков сельскохозяйственного назначения в соответствии с положением федерального закона от 31.07.2020 №254-ФЗ «Об особенностях регулирования отдельных отношений в целях модернизации и расширения магистральной инфраструктуры и о внесении изменений в отдельные законодательные акты Российской Федерации» предусматривается последующее обращение с заявлением о внесении в единый государственный реестр недвижимости сведений об отнесении указанных земельных участков к категории земель - земли промышленности, энергетики, транспорта, связи, радиовещания, телевидения, информатики, земли для обеспечения космической деятельности, земли обороны, безопасности и земли иного специального назначения.

Сведения об изымаемом земельном участке сторонних землепользователей для муниципальных нужд, в целях размещения объекта местного значения – автомобильной дороги

Таблица 6

№ п/п	Кадастровый номер земельного участка	Площадь ЗУ, кв.м	Вид права	Правообладатель	Местоположение	Категория земель	Вид разрешенного использования
1	23:43:0123050:42	706 +/- 9	Общая долевая собственность	Хдрян Рубен Зармарович; Трубачев Григорий Григорьевич	край Краснодарский, г. Краснодар, п. Российский, ул. Волховская, 14	Земли населённых пунктов	Для строительства среднеэтажного многоквартирного жилого дома

Перечень образуемых земельных участков из земельного участка, находящегося в муниципальной собственности, путем раздела с сохранением исходного земельного участка в измененных границах

Таблица 7

Кадастровый номер изменяемого ЗУ	Площадь изменяемого ЗУ, м ²	Вид права	Правообладатель	Местоположение	Категория земель	Разрешенное использование	Номер образуемого участка, согласно чертежу межевания территории	Площадь образуемого ЗУ, м ²	Разрешенное использование образуемого ЗУ
23:43:0000000:14438	118610	Собственность Постоянное бессрочное пользование	МО г.Краснодар МКУ «Центр мониторинга дорожного движения и транспорта»	Краснодарский край, г. Краснодар, п. Российский	Земли населенных пунктов	для эксплуатации автомобильных дорог	23:43:0000000:14438:3У1	913	Благоустройство территории
							23:43:0000000:14438:3У2	1268	
							23:43:0000000:14438:3У3	2453	
							23:43:0000000:14438:3У4	1725	

Перечень земельных участков, находящихся в муниципальной собственности и эксплуатируемых под автомобильные дороги

Таблица 8

Кадастровый Номер ЗУ	Площадь исходного ЗУ, м ²	Площадь ЗУ в границах размещения ЛО, м ²	Вид права	Правообладатель	Местоположение	Категория земель	Разрешенное использование
23:43:0000000:14438	118610	112250	Собственность Постоянное бессрочное пользование	МО г.Краснодар МКУ «Центр мониторинга дорожного движения и транспорта»	Краснодарский край, г. Краснодар, п. Российский	Земли населенных пунктов	для эксплуатации автомобильных дорог
23:43:0000000:20137	30546 +/- 61.17	9952	Собственность Постоянное бессрочное пользование	МО г.Краснодар МКУ «Центр мониторинга дорожного движения и транспорта»	Местоположение установлено относительно ориентира, расположенного в границах участка. Почтовый адрес ориентира: Краснодарский край, г. Краснодар	Земли населенных пунктов	земельные участки (территории) общего пользования

Кадастровый Номер ЗУ	Площадь исходного ЗУ, м ²	Площадь ЗУ в границах размещения ЛО, м ²	Вид права	Правообладатель	Местоположение	Категория земель	Разрешенное использование
23:43:0130087:4058	2588 +/- 18	56	Собственность Постоянное бессрочное пользование	МО г.Краснодар МКУ «Центр мониторинга дорожного движения и транспорта»	Местоположение установлено относительно ориентира, расположенного в границах участка. Почтовый адрес ориентира: Краснодарский край, г. Краснодар, п. Российский, ул. Рымникской, ул. Ратной славы, ул. Измайльская	Земли населенных пунктов	Предоставление коммунальных услуг, улично-дорожная сеть

Перечень образуемых земельных участков для размещения объектов местного значения – автомобильных дорог, путем раздела земельного участка, находящегося в собственности Краснодарского края и подлежащих передаче в собственность муниципального образования город Краснодар

Таблица 9

Кадастровый номер изменяемого земельного участка	Площадь ЗУ, кв.м	Вид права	Правообладатель	Местоположение	Категория земель	Разрешенное использование	Условный номер образуемого ЗУ	Площадь образуемого ЗУ, кв.м	Разрешенное использование образуемого ЗУ
23:43:0123050:220	15936 +/- 44	Собственность	Краснодарский край	Краснодарский край, г. Краснодар, Калининский сельский округ, ул. 16-й Полевой Участок, 9	Земли населенных пунктов	для строительства стражного отделения судебно-психиатрической экспертизы	23:43:0123050:220:3У1	467	Улично-дорожная сеть
23:43:0123050:747	2500 +/- 17.50	Собственность	Краснодарский край	Краснодарский край, г. Краснодар, р-н Калининский сельский округ, уч-к Полевой 16-й, д 7	Земли населенных пунктов	Для эксплуатации зданий и сооружений больницы	23:43:0123050:747:3У1	38	Улично-дорожная сеть

Сведения о земельном участке, подлежащем передаче в постоянное (бессрочное) пользование МКУ «Центр мониторинга дорожного движения и транспорта» в целях размещения объекта местного значения - автомобильной дороги

Таблица 10

№ п/п	Кадастровый номер земельного участка	Площадь ЗУ, кв.м	Местоположение	Категория земель	Вид разрешенного использования
1	23:43:0123026:48	209 +/- 5	Краснодарский край, г. Краснодар, Калининский сельский округ, п. Российский, ул. им. Комарова В.М., 32/1	Земли населенных пунктов	для размещения объекта движимого имущества для целей, не связанных со строительством, - организация территории благоустройства

Сведения об объекте капитального строительства сторонних землепользователей, изымаемом для муниципальных нужд, в целях размещения объекта местного значения - автомобильной дороги

Таблица 11

№ п/п	Кадастровый номер ОКС	Площадь, кв.м	Кадастровый номер ЗУ	Вид права	Правообладатель	Местоположение	Назначение	Примечание
1	-	113	23:43:0123033:11	Данные отсутствуют	Данные отсутствуют	край Краснодарский, г. Краснодар	Нежилое	Определено по топографической съёмке

21	488223.67	1381970.8
22	488223.94	1381980.39
23	488208.9	1381982.04
24	488208.8	1381975.92
25	488036.42	1381998.16
26	488045.74	1382194.81
27	488037.58	1382195.42
28	488038.63	1382209.52
29	488046.41	1382208.93
30	488048.01	1382242.65
31	488007.43	1382244.2
32	488006.95	1382236.58
33	487753.14	1382251.47
34	487742.54	1382246.71
35	487737.15	1382240.12
36	487742.77	1382231.54
37	487751.23	1382237.02
38	487833.52	1382232.56
39	487902.66	1382227.88
40	487911.53	1382226.92
41	488020.07	1382220.63
42	488025.35	1382220.04
43	488029.86	1382214.01
44	488029.7	1382211.4
45	488026.72	1382159.92
46	488015.96	1381982.81
47	488016.78	1381982.72
48	488017.6	1381992.96
49	488031.25	1381992.67
50	488062.05	1381990.4
51	488148.8	1381979.39

Условный номер земельного участка 23:43:0123033:11:3У3

Площадь контура земельного участка 23:43:0123033:11:3У3 113 кв.м.

№ точек	Координаты	
	X	Y
26	488045.74	1382194.81
29	488046.41	1382208.93
28	488038.63	1382209.52
27	488037.58	1382195.42

Условный номер земельного участка :ЗУ13

Площадь контура земельного участка :ЗУ13 2118 кв.м.

№ точек	Координаты	
	X	Y
52	487926.78	1382725.85
53	487928.1	1382755.19
54	487888.12	1382756.51
55	487887.89	1382749.51
56	487847.88	1382750.82
57	487847.22	1382727.09

Условный номер земельного участка :ЗУ26

Площадь контура земельного участка :ЗУ26 24 кв.м.

№ точек	Координаты	
	X	Y
58	487834.67	1382777.85
59	487833.76	1382798.23
60	487833.07	1382798.24
61	487832.98	1382777.91

Условный номер земельного участка :ЗУ8

Площадь контура земельного участка :ЗУ8 39853 кв.м.

№ точек	Координаты	
	X	Y
63	487366.91	1381739.39
64	487367.01	1381740.49

65	487367.52	1381745.2
66	487369.09	1381763.13
67	487370.88	1381791.01
68	487371.73	1381805.16
69	487372.08	1381805.26
70	487373.21	1381819.36
71	487376.55	1381858.52
72	487379.23	1381878.57
73	487382.08	1381906.04
74	487383.22	1381915.56
75	487384.62	1381929.02
76	487387.97	1381956.18
77	487392.02	1381992.59
78	487406.97	1381990.89
79	487418.86	1381989.54
80	487427.32	1381988.58
81	487427.46	1381991.18
82	487526.86	1381986.18
83	487526.7	1381977.64
84	487527.25	1382001.12
85	487527.13	1382001.13
86	487527.04	1381996.34
87	487501.76	1381997.44
88	487478.16	1381998.46
89	487454.59	1381999.49
90	487454.57	1381999.19
91	487431.01	1382000.51
92	487407.43	1382001.53
93	487404.88	1382002.63
94	487403.83	1382004.47
95	487405.08	1382030.82
96	487405.64	1382033.09
97	487406.78	1382034.66

98	487408.91	1382035.5
99	487409.51	1382049.3
100	487410.43	1382070.57
101	487405.48	1382070.8
102	487405.71	1382078.63
103	487408.56	1382140.23
104	487408.93	1382146.99
105	487403.26	1382147.3
106	487405.38	1382178.58
107	487401.4	1382178.86
108	487401.82	1382184.85
109	487405.79	1382184.57
110	487410.83	1382258.65
111	487411.26	1382267.41
112	487412.01	1382282.19
113	487412.75	1382297.32
114	487413.15	1382301.13
115	487413.18	1382301.67
116	487413.39	1382311.55
117	487413.5	1382314.97
118	487415.52	1382351.32
119	487416.45	1382367.31
120	487418.94	1382461.67
121	487426.96	1382633.09
122	487431.57	1382725.18
123	487431.99	1382740.55
124	487541.93	1382739.14
125	487543.33	1382766.96
126	487503.43	1382768.58
127	487503.35	1382763.61
128	487463.38	1382764.75
129	487464.13	1382789.76
130	487464.81	1382809.8

131	487465.76	1382839.54
132	487466.41	1382859.58
133	487427.7	1382860.55
134	487428.58	1382895.4
135	487427.39	1382871.76
136	487426.05	1382868.77
137	487426.05	1382838.86
138	487422.65	1382794.12
139	487419.29	1382764.48
142	487405.54	1382764.66
143	487405.21	1382751.75
144	487405	1382743.67
145	487404.8	1382735.57
146	487404.73	1382715.57
147	487404.42	1382705.42
148	487404.11	1382694.95
149	487403.68	1382674.94
150	487401.84	1382675.01
151	487401.1	1382653.62
152	487399.77	1382632.16
153	487398.44	1382610.5
154	487397.54	1382588.48
155	487396.81	1382566.79
156	487395.99	1382536.74
157	487395.83	1382531.5
158	487409.81	1382531.08
159	487409.69	1382527.08
160	487395.78	1382527.51
161	487395.32	1382516.54
162	487393.33	1382499.86
163	487391.18	1382481.8
164	487389.68	1382460.38
165	487388.73	1382460.41

166	487387.82	1382438.27
167	487387.09	1382415.38
168	487384.19	1382396.31
169	487383.78	1382375.71
170	487383.85	1382354.31
171	487383.84	1382332.3
172	487381.9	1382293.33
173	487368.19	1382293.59
174	487366.86	1382277.24
742	487389.55	1382275.7
741	487386.83	1382235.76
178	487380.87	1382236.17
179	487378.18	1382197.1
180	487370.28	1382197.25
181	487369.88	1382179.23
182	487382.92	1382178.34
183	487380.57	1382143.74
184	487371.03	1382011.45
185	487359.32	1382012.29
736	487357.68	1381986.55
735	487362.62	1381986.55
734	487361.44	1381961.89
733	487360.37	1381946.91
732	487358.85	1381925.98
731	487356.1	1381898.18
730	487354.71	1381883.51
729	487350.53	1381839.54
203	487343.5	1381769.49
204	487342.69	1381756.13
205	487342.44	1381753.6
206	487341.96	1381740.72
207	487290.21	1381742.08
208	487245.09	1381743.26

209	487243.06	1381720.9
210	487286.01	1381719.17
211	487311.89	1381717.21
212	487321.47	1381716.7
292	487364.31	1381715.29
62	487364.45	1381716.56
-	-	-
512	487396.21	1382375.21
513	487397.41	1382395.82
514	487387.2	1382396.2
515	487386.13	1382375.62
-	-	-
412	487412.28	1382745.52
413	487412.58	1382745.82
414	487412.75	1382746.23
415	487412.75	1382746.67
416	487412.58	1382747.08
417	487412.28	1382747.38
418	487411.87	1382747.55
419	487411.43	1382747.55
420	487411.02	1382747.38
421	487410.72	1382747.08
422	487410.55	1382746.67
423	487410.55	1382746.23
424	487410.72	1382745.82
425	487411.02	1382745.52
426	487411.43	1382745.35
427	487411.87	1382745.35
-	-	-
396	487500.49	1382742.55
397	487500.79	1382742.85
398	487500.96	1382743.26
399	487500.96	1382743.7

400	487500.79	1382744.11
401	487500.49	1382744.41
402	487500.08	1382744.58
403	487499.64	1382744.58
404	487499.23	1382744.41
405	487498.93	1382744.11
406	487498.76	1382743.7
407	487498.76	1382743.26
408	487498.93	1382742.85
409	487499.23	1382742.55
410	487499.64	1382742.38
411	487500.08	1382742.38

Условный номер земельного участка :ЗУ23

Площадь контура земельного участка :ЗУ23 31 кв.м.

№ точек	Координаты	
	X	Y
213	487485.04	1383285.31
214	487485.11	1383291.44
215	487480.03	1383291.27
216	487479.9	1383285.38

Условный номер земельного участка 23:43:0000000:14438:ЗУ1

Площадь контура земельного участка 23:43:0000000:14438:ЗУ1 912 кв.м.

№ точек	Координаты	
	X	Y
217	487595.29	1383312.13
749	487597.65	1383313.01
750	487598.95	1383314.89
218	487599.02	1383317.14
219	487598.07	1383320.74
220	487547.41	1383318.86
221	487508.99	1383317.44

222	487508.95	1383311.74
223	487478.43	1383310.75
224	487478.5	1383315.41
225	487467.87	1383314.89
226	487467.79	1383311.86
751	487468.20	1383309.98
752	487469.63	1383308.39
227	487471.93	1383307.76

Условный номер земельного участка 23:43:0000000:14438:ЗУ2

Площадь контура земельного участка 23:43:0000000:14438:ЗУ2 1266 кв.м.

№ точек	Координаты	
	X	Y
228	487752.51	1383317.7
745	487755.2	1383318.88
229	487756.36	1383321.59
230	487756.51	1383326.63
231	487608.32	1383321.12
232	487609.72	1383315.75
746	487611.20	1383313.56
233	487613.72	1383312.78

Условный номер земельного участка 23:43:0000000:14438:ЗУ3

Площадь контура земельного участка 23:43:0000000:14438:ЗУ3 2445 кв.м.

№ точек	Координаты	
	X	Y
234	488035.2	1383327.73
235	488038.83	1383333.06
236	488037.41	1383337.07
237	487766.53	1383327
238	487766.39	1383322.46
744	487767.57	1383319.50
239	487770.53	1383318.34

Условный номер земельного участка 23:43:0000000:14438:ЗУ4

Площадь контура земельного участка 23:43:0000000:14438:ЗУ4 1722 кв.м.

№ точек	Координаты	
	X	Y
240	488230.19	1383334.64
747	488232.46	1383335.45
748	488233.8	1383337.26
241	488233.89	1383339.73
242	488232.58	1383344.33
243	488048.93	1383337.5
244	488051.2	1383331.09
245	488055.11	1383328.43

Условный номер земельного участка :ЗУ25

Площадь контура земельного участка :ЗУ25 2085 кв.м.

№ точек	Координаты	
	X	Y
184	487371.03	1382011.45
183	487380.57	1382143.74
182	487382.92	1382178.34
181	487369.88	1382179.23
185	487359.32	1382012.29

Условный номер земельного участка :ЗУ24

Площадь контура земельного участка :ЗУ24 24 кв.м.

№ точек	Координаты	
	X	Y
246	487447.35	1383131.79
247	487447.25	1383136.29
248	487441.72	1383136.05
249	487441.86	1383131.98
250	487442.03	1383131.97

Условный номер земельного участка :ЗУ6

Площадь контура земельного участка :ЗУ6 5975 кв.м.

№ точек	Координаты	
	X	Y
251	487472.16	1383030.91
252	487472.86	1383050.9
253	487473.51	1383070.9
254	487473.8	1383079.4
255	487474.2	1383090.88
256	487474.36	1383100.3
257	487474.53	1383110.93
258	487475.5	1383130.75
259	487476.15	1383150.83
260	487476.71	1383170.83
261	487476.92	1383190.82
262	487477.54	1383210.84
263	487477.84	1383220.84
264	487478.14	1383230.83
265	487478.25	1383239.57
266	487478.36	1383248.74
267	487518.67	1383247.37
268	487518.74	1383249.31
269	487519.21	1383269.61
270	487519.48	1383292.59
214	487485.11	1383291.44
213	487485.04	1383285.31
216	487479.9	1383285.38
215	487480.03	1383291.27
271	487464.95	1383290.76
272	487463.96	1383249.08
273	487450.21	1383249.19
274	487450.4	1383305.02

275	487448.33	1383304.99
276	487447.55	1383258.02
277	487447.55	1383257.52
278	487447.09	1383249.45
279	487447.69	1383206.82
280	487446.91	1383206.18
281	487445.98	1383206.18
282	487442.88	1383164.81
283	487440.74	1383132.02
249	487441.86	1383131.98
248	487441.72	1383136.05
247	487447.25	1383136.29
246	487447.35	1383131.79
284	487474.86	1383130.85
285	487474.2	1383110.94
286	487473.76	1383100.3
287	487473.5	1383090.87
288	487473.07	1383079.47
289	487472.95	1383070.9
290	487472.45	1383050.9
291	487471.74	1383030.9
-	-	-
666	487502.45	1383255.73
667	487503.26	1383283.37
668	487491.28	1383283.77
669	487490.28	1383256.32

Условный номер земельного участка :ЗУ18

Площадь контура земельного участка :ЗУ18 998 кв.м.

№ точек	Координаты	
	X	Y
302	487739.69	1382221.07
303	487740.68	1382227.09

304	487741.24	1382229.56
36	487742.77	1382231.54
305	487737.15	1382240.11
306	487733.11	1382236.4
307	487730.9	1382234.38
308	487726.28	1382230
309	487720.81	1382228.28
310	487623.08	1382230.85
311	487623.37	1382228.55
312	487623.43	1382228.1
313	487624.13	1382222.54
314	487628.53	1382222.48

Условный номер земельного участка :ЗУ17

Площадь контура земельного участка :ЗУ17 4503 кв.м.

№ точек	Координаты	
	X	Y
315	487527.91	1382029.13
316	487533.14	1382252.33
317	487543.74	1382252.62
318	487620.89	1382248.2
310	487623.08	1382230.85
309	487720.81	1382228.28
319	487675.98	1382232.44
320	487661.06	1382231.59
321	487648.73	1382230.77
322	487640.95	1382232.78
323	487634.97	1382232.92
324	487630.16	1382240.95
325	487627.46	1382264.3
326	487622.86	1382263.77
327	487617.83	1382260.12
328	487602.55	1382260.45

329	487567.87	1382261.46
330	487533.28	1382262.52
331	487529.38	1382261.89
332	487504.99	1382263.15
333	487504.45	1382263.58
334	487503.91	1382264.39
335	487498.7	1382263.23
336	487456.82	1382265.08
111	487411.26	1382267.41
110	487410.83	1382258.65
337	487506.8	1382253.47
338	487530.26	1382252.46
339	487529.87	1382223.1
340	487529.54	1382195.43
341	487529.01	1382152.27
342	487528.73	1382129.82
343	487528.37	1382101.27
344	487528	1382072.72
345	487527.64	1382044.17
346	487497.66	1382045.47
347	487467.69	1382046.77
348	487459.24	1382047.29
349	487438.74	1382048.55
99	487409.51	1382049.3
98	487408.91	1382035.5
350	487432.49	1382034.49
351	487456.07	1382033.46
352	487479.65	1382032.43
353	487503.23	1382031.41
354	487527.66	1382030.15
355	487527.64	1382029.14

Условный номер земельного участка 23:43:0123050:747:3У1

Площадь контура земельного участка 23:43:0123050:747:3У1 51 кв.м.

№ точек	Координаты	
	X	Y
356	487628.51	1382217.79
314	487628.53	1382222.48
313	487624.13	1382222.54
312	487623.43	1382228.1
357	487620.89	1382228.19
358	487620.93	1382218.2

Условный номер земельного участка 23:43:0123050:220:ЗУ1

Площадь контура земельного участка 23:43:0123050:220:ЗУ1 790 кв.м.

№ точек	Координаты	
	X	Y
359	487738.77	1382211.42
302	487739.69	1382221.07
314	487628.53	1382222.48
356	487628.51	1382217.79
360	487667.09	1382215.67

Условный номер земельного участка :ЗУ15

Площадь контура земельного участка :ЗУ15 3290 кв.м.

№ точек	Координаты	
	X	Y
361	487618.92	1382355.14
362	487620.71	1382371.02
363	487633.08	1382371.24
364	487633.5	1382379.94
365	487601.15	1382371.9
366	487594.74	1382371.11
367	487583.9	1382369.77
119	487416.45	1382367.31
118	487415.52	1382351.32
368	487462.02	1382352.3

369	487582.46	1382354.84
370	487601.89	1382359.11
371	487602.04	1382353.77
372	487602.21	1382353.77

Условный номер земельного участка :ЗУ16

Площадь контура земельного участка :ЗУ16 512 кв.м.

№ точек	Координаты	
	X	Y
364	487633.5	1382379.94
373	487633.73	1382384.8
374	487599.65	1382393.65
375	487597.55	1382384.01
366	487594.74	1382371.11
365	487601.15	1382371.9

Условный номер земельного участка 23:43:0123033:22:ЗУ1

Площадь контура земельного участка 23:43:0123033:22:ЗУ1 34670 кв.м.

№ точек	Координаты	
	X	Y
24	488208.8	1381975.92
23	488208.9	1381982.04
376	488211.91	1382173.11
377	488229.65	1382214.34
378	488238.88	1382653.9
20	488227.27	1382654.78
19	488227.11	1382671.97
379	488221.49	1382683.55
380	488219.56	1382686.64
381	488209.73	1382218.67
382	488191.97	1382177.38
383	488188.93	1381984.24
384	488050.03	1381999.55

385	488062.69	1382210.2
386	488064.02	1382243.07
387	488064.54	1382284.52
388	488059.19	1382700.51
16	488035.38	1382702.01
15	488034.95	1382694.73
14	488033.96	1382678.21
389	488022.03	1382479.15
390	488024.53	1382284.51
391	488024.02	1382243.57
30	488048.01	1382242.65
25	488036.42	1381998.16

Условный номер земельного участка :ЗУ31

Площадь контура земельного участка :ЗУ31 314 кв.м.

№ точек	Координаты	
	X	Y
392	488228.36	1382902.36
393	488229.13	1382981.33
394	488225.19	1382981.46
395	488224.36	1382902.4

Условный номер земельного участка :ЗУ9

Площадь контура земельного участка :ЗУ9 2314 кв.м.

№ точек	Координаты	
	X	Y
5	488221.6	1382703.02
428	487923.81	1382711.37
429	487486.58	1382723.64
122	487431.57	1382725.18
121	487426.96	1382633.09
120	487418.94	1382461.67
119	487416.45	1382367.31

точек	X	Y
463	487833.84	1382728.15
464	487834.02	1382757.86
465	487814.03	1382758.51
466	487794.04	1382759.17
467	487754.29	1382760.56
468	487753.25	1382732.1
-	-	-
447	487803.59	1382733.16
448	487803.76	1382733.57
449	487803.76	1382734.01
450	487803.59	1382734.42
451	487803.29	1382734.72
452	487802.88	1382734.89
453	487802.44	1382734.89
454	487802.03	1382734.72
455	487801.73	1382734.42
456	487801.56	1382734.01
457	487801.56	1382733.57
458	487801.73	1382733.16
459	487802.03	1382732.86
460	487802.44	1382732.69
461	487802.88	1382732.69
462	487803.29	1382732.86

Условный номер земельного участка :ЗУ14

Площадь контура земельного участка :ЗУ14 2301 кв.м.

№ точек	Координаты	
	X	Y
485	488023.44	1382724.5
486	488024.2	1382752.68
487	487984.22	1382753.99
488	487944.12	1382754.85

489	487943.05	1382725.74
-	-	-
469	487958.16	1382727.52
470	487958.61	1382727.97
471	487958.85	1382728.56
472	487958.85	1382729.2
473	487958.61	1382729.79
474	487958.16	1382730.24
475	487957.57	1382730.48
476	487956.93	1382730.48
477	487956.34	1382730.24
478	487955.89	1382729.79
479	487955.65	1382729.2
480	487955.65	1382728.56
481	487955.89	1382727.97
482	487956.34	1382727.52
483	487956.93	1382727.28
484	487957.57	1382727.28

Условный номер земельного участка :ЗУ22

Площадь контура земельного участка :ЗУ22 3501 кв.м.

№ точек	Координаты	
	X	Y
490	488223.27	1381956.32
21	488223.67	1381970.8
51	488148.8	1381979.39
50	488062.05	1381990.4
49	488031.25	1381992.67
48	488017.6	1381992.96
47	488016.78	1381982.72
491	488016.93	1381982.7
492	488016.25	1381976.16
493	488015.56	1381976.27

494	488015	1381967.05
495	488012.84	1381965.91
496	488030	1381965.17
497	488029.88	1381962.14
498	488037.74	1381961.98
499	488046.38	1381975.8
500	488064.68	1381973.83
501	488086.08	1381971.48
502	488102.28	1381969.72
503	488118.83	1381967.92
504	488135.97	1381966.03
505	488150.61	1381964.43
506	488155.6	1381963.87
507	488179.07	1381961.26
508	488202.38	1381958.69
509	488207.85	1381958.04

Условный номер земельного участка 23:43:0123050:33:3У1

Площадь контура земельного участка 23:43:0123050:33:3У1 1014 кв.м.

№ точек	Координаты	
	X	Y
510	487506.22	1382243.51
337	487506.8	1382253.47
110	487410.83	1382258.65
511	487410.08	1382247.56

Условный номер земельного участка :3У19

Площадь контура земельного участка :3У19 2938 кв.м.

№ точек	Координаты	
	X	Y
516	487535.77	1381977.38
517	487536.8	1381999.8
518	487536.88	1382017.87

519	487539.18	1382023.85
317	487543.74	1382252.62
316	487533.14	1382252.33
315	487527.91	1382029.13
520	487528.58	1382029.11
521	487527.67	1382001.12
84	487527.25	1382001.12
83	487526.7	1381977.64

Условный номер земельного участка :ЗУ1

Площадь контура земельного участка :ЗУ1 15678 кв.м.

№ точек	Координаты	
	X	Y
4	488233.3	1382702.46
522	488236.65	1382923.75
523	488238.26	1382943.19
524	488241.6	1383027.94
525	488242.55	1383061.62
526	488242.7	1383100.26
527	488246.74	1383209.14
528	488248.71	1383281.45
529	488249.54	1383311.35
530	488250.56	1383344.88
531	488248.78	1383344.93
532	488248.37	1383330.91
533	488244.07	1383330.86
534	488243.5	1383311.31
535	488238.36	1383311.28
536	488237.69	1383290.95
537	488237.04	1383271.3
538	488236.61	1383251.32
539	488236.06	1383231.32
540	488235.52	1383211.32

541	488234.96	1383201.32
542	488234.42	1383191.34
543	488233.76	1383171.35
544	488233.1	1383151.35
545	488232.44	1383131.37
546	488231.13	1383091.39
547	488232.8	1383091.35
548	488232.37	1383071.46
549	488230.48	1383071.39
550	488229.82	1383051.4
551	488229.16	1383031.41
552	488228.5	1383011.42
553	488228.12	1382991.98
554	488187.86	1382992.75
555	488167.88	1382993.4
556	488147.88	1382994.06
557	488141.88	1382994.26
558	488127.9	1382994.71
559	488107.9	1382995.37
560	488087.91	1382996.03
561	488048.28	1382997.37
562	488047.6	1382987.35
563	488067.59	1382986.7
564	488087.58	1382986.04
565	488107.58	1382985.37
566	488127.56	1382984.72
567	488147.56	1382984.06
568	488167.52	1382983.41
569	488187.53	1382982.75
393	488229.13	1382981.33
392	488228.36	1382902.36
570	488229.24	1382902.35
571	488228.74	1382886.84

572	488227.41	1382846.86
573	488226.77	1382826.87
574	488226.44	1382816.73
575	488226.11	1382806.58
576	488225.45	1382786.28
577	488224.8	1382766.1
578	488224.1	1382746.1
579	488204.12	1382746.75
580	488184.13	1382747.41
581	488164.15	1382748.07
582	488144.15	1382748.73
583	488144.8	1382768.72
584	488145.19	1382780.71
585	488145.45	1382788.71
586	488146.11	1382808.7
587	488146.77	1382828.7
588	488147.43	1382848.68
589	488148.09	1382868.68
590	488148.75	1382888.67
591	488129.76	1382889.3
592	488129.73	1382888.3
593	488133.22	1382888.18
594	488132.59	1382869.46
595	488128.09	1382869.55
596	488127.44	1382849.74
597	488127.2	1382829.65
598	488126.79	1382829.66
599	488126.12	1382809.33
600	488125.46	1382789.37
601	488124.88	1382789.38
602	488124.31	1382769.4
603	488124.87	1382769.38
604	488124.09	1382749.15

605	488104.13	1382749.93
606	488084.17	1382750.7
607	488064.18	1382751.36
608	488044.19	1382752.01
609	488043.51	1382724.24
610	488105.18	1382723.21
611	488104.94	1382723.8
612	488104.94	1382724.44
613	488105.18	1382725.03
614	488105.63	1382725.48
615	488106.22	1382725.72
616	488106.86	1382725.72
617	488107.45	1382725.48
618	488107.9	1382725.03
619	488108.14	1382724.44
620	488108.14	1382723.8
621	488107.9	1382723.21
622	488226.32	1382720.81
623	488225.8	1382702.82
4	488233.3	1382702.46
624	488233.3	1382702.45

Условный номер земельного участка :ЗУ2

Площадь контура земельного участка :ЗУ2 1032 кв.м.

№ точек	Координаты	
	X	Y
625	488239.03	1382661
626	488239.15	1382666.9
627	488238.83	1382699.77
628	488238.44	1382739.8
629	488238.23	1382760.28
630	488238.03	1382781.41
631	488237.84	1382801.41

632	488237.64	1382821.41
633	488237.52	1382833.41
634	488237.44	1382841.41
635	488237.24	1382861.43
636	488237.06	1382881.43
637	488236.86	1382901.42
638	488236.66	1382921.41
639	488241.27	1382921.45
640	488241.49	1382938.87
641	488240.89	1382938.86
524	488241.6	1383027.94
523	488238.26	1382943.19
522	488236.65	1382923.75
624	488233.3	1382702.45
3	488233.7	1382661.59

Условный номер земельного участка 23:43:0123008:959:3У1

Площадь контура земельного участка 23:43:0123008:959:3У1 1000 кв.м.

№ точек	Координаты	
	X	Y
640	488241.49	1382938.87
642	488241.5	1382939.46
643	488242.1	1382969.28
644	488242.72	1382999.42
645	488244.16	1383029.44
646	488245.05	1383059.31
647	488245.47	1383074.33
648	488245.89	1383089.32
649	488246.43	1383097.46
650	488246.52	1383100.42
651	488247.15	1383120.61
652	488243.76	1383120.66
653	488246.38	1383179.74

654	488247.15	1383193.64
655	488247.4	1383210.85
656	488250.47	1383210.63
657	488252.71	1383241.69
658	488253.09	1383261.88
659	488254.04	1383281.85
660	488253.53	1383302.01
661	488254.06	1383322.1
662	488254.13	1383328.95
663	488250.12	1383328.98
664	488250.6	1383345.03
665	488250.56	1383345.02
529	488249.54	1383311.35
528	488248.71	1383281.45
527	488246.74	1383209.14
526	488242.7	1383100.26
525	488242.55	1383061.62
524	488241.6	1383027.94
641	488240.89	1382938.86

Условный номер земельного участка :ЗУ20

Площадь контура земельного участка :ЗУ20 1793 кв.м.

№ точек	Координаты	
	X	Y
347	487467.69	1382046.77
670	487468.03	1382073.59
671	487468.37	1382100.94
672	487468.59	1382118.63
673	487485.41	1382131.9
674	487498.76	1382131.12
342	487528.73	1382129.82
341	487529.01	1382152.27
675	487500.97	1382153.72

676	487500.28	1382141.92
677	487462.67	1382144.01
678	487462.61	1382140.92
679	487462.47	1382134.89
680	487462.4	1382126.67
681	487460.74	1382090.99
682	487460.54	1382086.16
683	487461.04	1382086.07
684	487460.52	1382076.64
685	487460.59	1382071.89
686	487459.9	1382056.64
348	487459.24	1382047.29

Условный номер земельного участка :ЗУ4

Площадь контура земельного участка :ЗУ4 138 кв.м.

№ точек	Координаты	
	X	Y
687	488038.57	1383302.43
688	488038.88	1383309.56
689	488019.78	1383308.94
690	488019.18	1383302.86
691	488019.16	1383301.73

Условный номер земельного участка :ЗУ3

Площадь контура земельного участка :ЗУ3 4331 кв.м.

№ точек	Координаты	
	X	Y
692	488151.15	1383094
693	488152.48	1383133.99
694	488152.88	1383145.98
695	488153.14	1383153.98
696	488153.4	1383161.98
697	488153.79	1383173.97

698	488154.46	1383193.97
699	488155.11	1383213.95
700	488155.75	1383225.73
701	488156.19	1383233.72
702	488156.65	1383253.75
703	488157.08	1383273.93
704	488158.23	1383308.82
705	488137.62	1383309.74
706	488136.89	1383285.26
707	488136.06	1383257.81
708	488135.79	1383248.81
709	488135.45	1383237.82
710	488134.84	1383217.82
711	488134.23	1383197.82
712	488133.62	1383177.83
713	488132.92	1383158.06
714	488132.4	1383137.83
715	488133.35	1383134.57
716	488132.98	1383096.82
717	488132.9	1383094.6

Условный номер земельного участка :ЗУ7

Площадь контура земельного участка :ЗУ7 111 кв.м.

№ точек	Координаты	
	X	Y
718	487469.36	1382949.68
719	487469.81	1382969.68
720	487470.31	1382989.68
721	487459.1	1382990.08
722	487458.34	1382981.39
723	487469.39	1382980.91

Условный номер земельного участка :ЗУ5

Площадь контура земельного участка :ЗУ5 54 кв.м.

№ точек	Координаты	
	X	Y
724	487672.23	1383264.31
725	487671.67	1383281.08
726	487668.42	1383281.15
727	487668.98	1383264.59

Условный номер земельного участка 23:43:0123033:62:3У1

Площадь контура земельного участка 23:43:0123033:62:3У1 1451 кв.м.

№ точек	Координаты	
	X	Y
389	488022.03	1382479.15
14	488033.96	1382678.21
728	488019.45	1382679.48

Условный номер земельного участка :3У27

Площадь контура земельного участка :3У27 1414 кв.м.

№ точек	Координаты	
	X	Y
729	487350.53	1381839.54
730	487354.71	1381883.51
731	487356.1	1381898.18
732	487358.85	1381925.98
189	487342.11	1381926.38
190	487341.3	1381926.4
191	487340.09	1381905.38
192	487338.87	1381884.41
193	487337.89	1381884.28
194	487336.53	1381862.42
737	487336.39	1381860.39
738	487336.66	1381860.39
739	487335.87	1381844.50
740	487335.30	1381844.53

195	487335	1381840.16
196	487335.65	1381840.12

Условный номер земельного участка :ЗУ28

Площадь контура земельного участка :ЗУ28 1097 кв.м.

№ точек	Координаты	
	X	Y
732	487358.85	1381925.98
733	487360.37	1381946.91
734	487361.44	1381961.89
735	487362.62	1381986.55
736	487357.68	1381986.55
186	487357.65	1381986.13
187	487343.31	1381986.41
188	487342.47	1381946.36
189	487342.11	1381926.38

Условный номер земельного участка :ЗУ29

Площадь контура земельного участка :ЗУ29 878 кв.м.

№ точек	Координаты	
	X	Y
741	487386.83	1382235.76
742	487389.55	1382275.70
174	487366.86	1382277.24
175	487366.07	1382237.31
176	487363.53	1382237.37
743	487366.05	1382236.53
177	487363.52	1382236.59
178	487380.87	1382236.17

Площадь контура земельного участка :ЗУ30 959 кв.м.

№ точек	Координаты	
	X	Y
203	487343.5	1381769.49
729	487350.53	1381839.54
196	487335.65	1381840.12

197	487335.1	1381817.7
198	487333.6	1381817.78
199	487333.59	1381817.06
200	487333.14	1381794.06
201	487331.75	1381794.14
202	487331.27	1381770.15
