








Условные обозначения

-  граница проектируемой территории
-  граница образуемого земельного участка
-  утверждаемая красная линия
-  линия отступа от красных линий в целях определения места допустимого размещения зданий, строений, сооружений
-  обозначение образуемого земельного участка
-  обозначение характерной точки границы утверждаемой красной линии
-  подъезды и подходы к земельному участку

						МЗ-433/2020-ДПТ				
						Проект межевания территории ограниченной улицами Фестивальной, имени Тургенева, имени Космонавта Гагарина, имени Воровского в Прикубанском внутригородском округе города Краснодара				
Изм.	Колуч.	Лист	№ док.	Подп.	Дата	Проект межевания территории Основная часть		СТАДИЯ	ЛИСТ	ЛИСТОВ
ГИП	Сечь Д.Е.				07.20			ПМТ	2	
Вед. спец.	Бондаренко				07.20	Чертеж красных линий М 1:1000		МБУ "Институт Горкадастрпроект"		
И. контроль	Сечь Д.Е.				07.20					