

## СОСТАВ ПРОЕКТА

Проект планировки линейного объекта.

**ТОМ 1** Основная часть проекта планировки

Положение о размещении линейных объектов.

Проект планировки территории. Графическая часть:

№ п/п	Наименование чертежа	Масштаб	Марка чертежа
	Чертеж красных линий; Чертеж границ зон планируемого размещения линейных объектов, чертеж границ зон планируемого размещения линейных объектов, подлежащих реконструкции в связи с изменением их местоположения	1:1000	ППТ

**ТОМ 2** Материалы по обоснованию проекта планировки.

Пояснительная записка.

Графические материалы:

№ п/п	Наименование чертежа	Масштаб	Марка чертежа
	Схема расположения элементов планировочной структуры	1:10000	ППТ
	Схема использования территории в период подготовки проекта планировки территории	1:1000	ППТ
	Схема вертикальной планировки территории	1:1000	ППТ
	Схема границ территорий объектов культурного наследия	1:5000	ППТ
	Схема границ зон с особыми условиями использования территорий, особо охраняемых территорий, лесничеств	1:5000	ППТ
	Схема границ территорий, подверженных риску возникновения чрезвычайных ситуаций природного и техногенного характера	1:5000	ППТ
	Схема конструктивных и планировочных решений	1:1000	ППТ

**ТОМ 3** Проект межевания.

Пояснительная записка.

Графические материалы:

№ п/п	Наименование чертежа	Масштаб	Марка чертежа
	Чертеж межевания территории	1:1000	ПМТ

**ТОМ 4** Материалы по обоснованию проекта межевания.

Пояснительная записка.

Графические материалы:

№ п/п	Наименование чертежа	Масштаб	Марка чертежа
	Чертеж межевания территории (Материалы по обоснованию)	1:5000	ПМТ
	Чертеж межевания территории (Материалы по обоснованию)	1:1000	ПМТ

Инв. № подл. Подп. и дата Взам. инв. №

Изм.	Кол.уч.	Лист	№ док.	Подп.	Дата
------	---------	------	--------	-------	------



ЮГА-181-2021-ЛО-ППТ

Лист

## Содержание

<i>1. Положение о размещении линейных объектах.....</i>	<i>5</i>
<i>1.1. Общие сведения.....</i>	<i>5</i>
<i>1.2 Исходно-разрешительная документация.....</i>	<i>5</i>
<i>2. Наименование, основные характеристики (категория, протяженность, проектная мощность, пропускная способность, грузонапряженность, интенсивность движения) и назначение планируемых для размещения линейных объектов, а также линейных объектов, подлежащих реконструкции в связи с изменением их местоположения.....</i>	<i>8</i>
<i>3. Перечень субъектов Российской Федерации, перечень муниципальных районов, городских округов в составе субъектов Российской Федерации, перечень поселений, населенных пунктов, внутригородских территорий городов федерального значения, на территориях которых устанавливаются зоны планируемого размещения линейных объектов.....</i>	<i>9</i>
<i>4. Перечень координат характерных точек границ зон планируемого размещения линейных объектов.....</i>	<i>10</i>
<i>5. Перечень координат характерных точек границ зон планируемого размещения линейных объектов, подлежащих реконструкции в связи с изменением их местоположения.....</i>	<i>12</i>
<i>6. Предельные параметры разрешенного строительства, реконструкции объектов капитального строительства, входящих в состав линейных объектов в границах зон их планируемого размещения.....</i>	<i>12</i>
<i>7. Информация о необходимости осуществления мероприятия по защите сохраняемых объектов капитального строительства (здание, строение, сооружение, объекты, строительство, которых не завершено), существующих и строящихся на момент подготовки проекта планировки территории, а также объектов капитального строительства, планируемых к капитальному строительству в соответствии с ранее утвержденной документацией по планировке территории, от возможного негативного воздействия в связи с размещением линейных объектов.....</i>	<i>13</i>
<i>8. Информация о необходимости осуществления мероприятий по сохранению объектов культурного наследия от возможного негативного воздействия в связи с размещением линейных объектов.....</i>	<i>13</i>
<i>9. Информация о необходимости осуществления мероприятий по охране окружающей среды.....</i>	<i>14</i>
<i>10. Информация о необходимости осуществления мероприятий по защите территории от чрезвычайных ситуаций природного и техногенного характера, в том числе по обеспечению пожарной безопасности и гражданской обороне.....</i>	<i>16</i>
<i>10.1 Защита территории от чрезвычайных ситуаций природного и техногенного характера и гражданской обороне.....</i>	<i>16</i>
<i>Нормативные документы.....</i>	<i>18</i>

И-в. N подл. Подп. и дата. Взам. инв. N

Изм.	Кол.уч.	Лист	№ док.	Подп.	Дата		



**ЮГА-181-2021-ЛО-ППТ**

Лист

4

## 1. Положение о размещении линейных объектах

### 1.1. Общие сведения

Документация по планировке территории линейного объекта «Для размещения линейного объекта «Строительство водопровода Ду-500 мм в сторону улицы Красных Партизан вдоль Западного Обхода» от улицы им. Дзержинского в районе улицы им. Куликовского М.А., в сторону улицы Народной в Прикубанском внутригородском округе города Краснодара».

(Членство в СРО «Краснодарские проектировщики») в соответствии с требованиями действующих норм и правил, инструкций и государственных стандартов, в том числе по взрыво- и пожароопасности, экологических и санитарно-гигиенических норм, действующих на территории РФ, и обеспечивает безопасную для здоровья людей эксплуатацию объекта при соблюдении предусмотренных в проекте мероприятий.

Мероприятия по разработке документации по планировке территории линейного объекта «Для размещения линейного объекта «Строительство водопровода Ду-500 мм в сторону улицы Красных Партизан вдоль Западного Обхода» от улицы им. Дзержинского в районе улицы им. Куликовского М.А., в сторону улицы Народной в Прикубанском внутригородском округе города Краснодара» предусмотрены в целях реализации инвестиционной программы ООО «Краснодар Водоканал» на 2014–2021 гг., утвержденной решением Городской Думы Краснодара от 17.12.2013 №56 п.15, с продлением срока реализации до 2025 года «Об утверждении инвестиционной программы ООО «Краснодар Водоканал» по строительству, реконструкции и модернизации объектов централизованной системы холодного водоснабжения и водоотведения муниципального образования город Краснодар на 2014–2025 годы», в редакции решений городской Думы Краснодара.

Граница подготовки проекта планировки территории устанавливается по внешним границам максимально удаленных от трассы линейного объекта зон с особыми условиями использования территории, которые подлежат установлению в связи с размещением этого линейного объекта.

### 1.2 Исходно-разрешительная документация

Проект планировки территории для размещения линейного объекта, разработан в соответствии со следующей нормативно-правовой документацией:

1. Градостроительный кодекс Российской Федерации от 29.12.2004 года № 190-ФЗ;
2. Градостроительный кодекс Краснодарского края от 21 июля 2008 года № 1540-КЗ ст.32;
3. Земельный кодекс Российской Федерации от 25.10.2001 N 136-ФЗ;

И-в. N подл. / Подп. и дата / Взам. инв. N

Изм.	Кол.уч.	Лист	№ док.	Подп.	Дата



ЮГА-181-2021-ЛО-ППТ

Лист

5

4. Федеральный закон от 10.01.2002 № 7-ФЗ «Об охране окружающей среды»;
5. Федеральный закон от 18.06.2001 № 78-ФЗ «О Землеустройстве»;
6. Федеральный закон от 13.07.2015 № 218-ФЗ «О государственной регистрации недвижимости»;
7. Постановление Правительства РФ от 12.05.2017 № 564 «Положение о составе и содержании проектов планировки территории, предусматривающих размещение одного или нескольких линейных объектов»;
8. Решение городской Думы Краснодара от 02.09.2020 № 100 п.1 «О генеральном плане муниципального образования город Краснодар»;
9. Решение городской Думы Краснодара №19 п.6 от 30.01.2007 «Об утверждении правил землепользования и застройки на территории муниципального образования город Краснодар»;
10. Свод правил СП 42.13330.2016 Градостроительство. Планировка и застройка городских и сельских поселений. Актуализированная редакция СНиП 2.07.01-89\* (с Изменениями N 1, 2)».

Основанием для разработки проекта планировки территории, предусматривающего размещение линейного объекта, является:

- Постановление Администрации муниципального образования город Краснодар от 30.04.2021 № 1739 «О разрешении подготовки документации по планировке территории (проекта планировки территории и проекта межевания территории), ограниченной улицами им. Дзержинского, Конгрессной, Народной, Мартыновской, им. Героя Пешкова, Ветеранов, Кореновской, в районе аэродрома Краснодар-Центральный, вдоль улицы Западный Обход до улицы Красных Партизан в Прикубанском внутригородском округе города Краснодара, для размещения линейного объекта «Строительство водопровода Ду-500 мм в сторону улицы Красных Партизан вдоль улицы Западный Обход»;

- Постановление Администрации муниципального образования город Краснодар от 02.09.2021 № 3920 «О внесении изменений в постановление администрации муниципального образования город Краснодар от 30.04.2021 № 1739 «О разрешении подготовки документации по планировке территории (проекта планировки территории и проекта межевания территории), ограниченной улицами им. Дзержинского, Конгрессной, Народной, Мартыновской, им. Героя Пешкова, Ветеранов, Кореновской, в районе аэродрома Краснодар-Центральный, вдоль улицы Западный Обход до улицы Красных Партизан в Прикубанском внутригородском округе города Краснодара, для размещения линейного объекта «Строительство водопровода Ду-500 мм в сторону улицы Красных Партизан вдоль улицы Западный Обход».

И-в. N подл. Погр. и дата. Взам. инв. N

Изм.	Кол.ч.	Лист	№ док.	Подп.	Дата
------	--------	------	--------	-------	------



ЮГА-181-2021-ЛО-ППТ

Лист

6

При разработке настоящей документации использованы:

- Письмо Департамента архитектуры и градостроительства Администрации МО город Краснодар от 25.06.2021 № 29/9159-1, со сведениями государственной информационной системы обеспечения градостроительной деятельности муниципального образования город Краснодар (далее - ГИСОГД), на земельный участок, расположенный по адресу: г. Краснодар, Прикубанский внутригородской округ;

- Письмо Департамента архитектуры и градостроительства Администрации МО город Краснодар от 07.07.2021 № 29/9861-1, со сведениями государственной информационной системы обеспечения градостроительной деятельности муниципального образования город Краснодар (далее - ГИСОГД), на земельный участок, расположенный по адресу: г. Краснодар, Прикубанский внутригородской округ;

- Письмо Управления государственной охраны объектов культурного наследия «О предоставлении информации» № 78-19-9106/21 от 16.06.2021 г.;

- Материалы инженерно-геодезических изысканий.

И-в. N подл. Подп. и дата Взам. инв. N

Изм.	Кол.уч.	Лист	№ док.	Подп.	Дата



ЮГА-181-2021-ЛО-ППТ

Лист

**2. Наименование, основные характеристики (категория, протяженность, проектная мощность, пропускная способность, грузонапряженность, интенсивность движения) и назначение планируемых для размещения линейных объектов, а также линейных объектов, подлежащих реконструкции в связи с изменением их местоположения**

Наименование линейного объекта - «Для размещения линейного объекта «Строительство водовода Ду-500 мм в сторону улицы Красных Партизан вдоль Западного Обхода» от улицы им. Дзержинского в районе улицы им. Куликовского М.А., в сторону улицы Народной в Прикубанском внутригородском округе города Краснодара».

Основные характеристики, согласно техническим условиям на строительство сети водоснабжения:

- Строительство водовода Ду-500мм с точками подключения к водоводам 2Ду-600мм по ул. Дзержинского в районе ул. Куликовского;
- Ориентировочная протяжённость - 2917 м;
- Рекомендуемый материал труб - полиэтилен ПЭ;
- Рабочее давление - 1 МПа;
- Гарантируемый свободный напор в точке присоединения - 10 м водяного столба;
- Установленный режим водопотребления объекта капитального строительства - круглосуточный, равномерный в течение суток.

Категория сети водоснабжения - III. Сети относятся к III классу ответственности (СП 31.13330.2012 Водоснабжение. Наружные сети и сооружения). По пожарной безопасности сети водоснабжения относятся к категории Д.

Проектная мощность, пропускная способность - 17280,00 м<sup>3</sup>/сут.

Грузонапряженность, интенсивность движения для данного линейного объекта в рамках проекта не приводится ввиду размещения исключительно сетей водоснабжения.

**Оборудование сети водоснабжения**

Водоснабжение представляет собой водоподготовку, транспортировку и подачу питьевой или технической воды абонентам с использованием централизованных или нецентрализованных систем холодного водоснабжения (холодное водоснабжение) или приготовление, транспортировка и подача горячей воды абонентам с использованием централизованных или нецентрализованных систем горячего водоснабжения (горячее водоснабжение);

И-в. N подл. | Подп. и дата | Взам. инв. N

Изм.	Кол.уч.	Лист	№ док.	Подп.	Дата



ЮГА-181-2021-ЛО-ППТ

Лист

Основная задача сети подачи воды – доставка жидкости ко всем абонентам – физическое либо юридическое лицо, заключившее или обязанное заключить договор горячего водоснабжения, холодного водоснабжения и (или) договор водоотведения, единый договор холодного водоснабжения и водоотведения, а также соблюдение таких параметров как напор и качество. Забор жидкости происходит с определённого источника, для частного дома – скважина или колодец, для многоэтажек – водохранилище.

После прохождения сквозь систему фильтров (для больших объёмов используют очистные сооружения), вода под действием насосных станций поступает к абоненту. Прежде чем жидкость попадёт в дом, она должна пройти по трубопроводу, длина которого варьируется, в зависимости от нахождения поблизости источника.

### **3. Перечень субъектов Российской Федерации, перечень муниципальных районов, городских округов в составе субъектов Российской Федерации, перечень поселений, населенных пунктов, внутригородских территорий городов федерального значения, на территориях которых устанавливаются зоны планируемого размещения линейных объектов**

Проектируемый линейный объект запроектирован в Краснодарском крае, в муниципальном образовании город Краснодар вдоль Западного Обхода, от улицы им. Дзержинского в районе улицы им. Куликовского М.А., в сторону улицы Народной в Прикубанском внутригородском округе города Краснодара.

Затрагиваемые земли представлены землями, на территории МО г. Краснодар, предназначенными для застройки и развития населенного пункта и землями сторонних землепользователей. Обоснование необходимости размещения объекта и его инфраструктуры на землях сельскохозяйственного назначения, лесного, водного фондов, землях особо охраняемых природных территорий не требуется.

По данным от 07.07.2021 № 29/9861-1, предоставленным департаментом по архитектуре и градостроительству Краснодарского края сведения о разработанной документации по планировке территории объектов регионального значения в отношении формируемого земельного участка, расположенного по адресу: Прикубанский внутригородской округ, рассматриваемый земельный участок пересекает границы территории, в отношении которой утверждена документация по планировке территории:

- приказом департамента от 05.03.2015 № 43 "Об утверждении документации по планировке территории для размещения объекта

И-в. N подл. Подп. и дата. Взам. инв. N

Изм.	Кол.уч.	Лист	№ док.	Подп.	Дата
------	---------	------	--------	-------	------



ЮГА-181-2021-ЛО-ППТ

Лист

9

“Спортивная школа-интернат для детей среднего и старшего школьного возраста в г. Краснодаре”;

- приказом департамента от 05.10.2015 № 192 “Об утверждении документации по планировке территории для размещения объекта капитального строительства “Автомобильная дорога г. Темрюк-г.Краснодар-г.Кропоткин-граница Ставропольского края, км. 162+000-164+500 в г.Краснодар”.

Сведения об объектах федерального значения в государственной информационной системе обеспечения градостроительной деятельности муниципального образования город Краснодар отсутствуют.

Согласно сведениям функционального зонирования из генерального плана МО г. Краснодар, утвержденного решением городской Думы г. Краснодар от 02.09.2020 № 100 п. 1 в границах земельного участка предусмотрены: планируемые для размещения зоны объектов местного значения (улицы и дороги местного значения), (магистральные улицы общегородского и районного значения), планируемые к реконструкции объекты местного значения (автомобильные дороги).

#### 4. Перечень координат характерных точек границ зон планируемого размещения линейных объектов

Границы зон планируемого размещения линейных объектов, установленные в соответствии с нормами отвода земельных участков для конкретных видов линейных объектов с указанием границ зон планируемого размещения объектов капитального строительства, проектируемых в составе линейных объектов осуществляется в соответствии с системой координат, используемой для ведения Единого государственного реестра недвижимости.

Таблица 1 - Ведомость координат характерных точек границ зон планируемого размещения линейных объектов

КАТАЛОГ КООРДИНАТ ЗЕМЕЛЬНОГО УЧАСТКА В МСК-23		
Название (номер) межевого знака	X координата	Y координата
1	487065,89	1376333,02
2	487071,77	1376334,2
3	487012,22	1376685,24
4	487011,19	1376691,34

5	486997,43	1376688,97
6	486973,6	1376842,87
7	486964,43	1376902,78
8	486927,01	1377145,84
9	486925,39	1377156,01
10	486923,22	1377169,61
11	486871,82	1377162,28
12	486861,3	1377231,01
13	486836,14	1377394,64
14	486830,38	1377432,08

И-в. N подл. Подп. и дата Взам. инв. N

Изм.	Кол.уч.	Лист	№ док.	Подп.	Дата



ЮГА-181-2021-ЛО-ППТ

Лист

10



15	486826,47	1377452,16
16	486820,31	1377456,9
17	486795,85	1377623,41
18	486791,49	1377652
19	486775,74	1377755,59
20	486744,55	1377778,5
21	486684,69	1378165,65
22	486803,31	1378183,87
23	486803,55	1378182,27
24	486811,94	1378183,67
25	486811,83	1378184,42
26	486822,7	1378186,21
27	486822,85	1378185,25
28	486831,27	1378186,51
29	486829,92	1378195,42
30	486828,73	1378195,24
31	486784,96	1378479,76
32	486785,61	1378482,13
33	486781,24	1378510,53
34	486782,51	1378510,71
35	486781,19	1378519,62
36	486772,79	1378518,36
37	486772,93	1378517,39
38	486759,57	1378515,07
39	486759,47	1378515,79
40	486758,37	1378515,63
41	486757,71	1378519,31
42	486754,22	1378521,78
43	486719,06	1378740,16
44	486674	1378732,82
45	486660,82	1378816,69
46	486661,93	1378816,86
47	486660,61	1378825,75
48	486659,44	1378825,57
49	486651,68	1378875,52
50	486652,94	1378875,72
51	486651,65	1378884,63
52	486643,23	1378883,39
53	486644,55	1378874,49
54	486645,75	1378874,66
55	486647,96	1378860,39
56	486643,25	1378859,59
57	486644,17	1378854,2
58	486645,4	1378854,41
59	486651,2	1378816,72
60	486653,32	1378817,07
61	486653,54	1378815,57

62	486654,89	1378815,77
63	486669,01	1378725,92
64	486714,09	1378733,29
65	486748,7	1378518,33
66	486752,22	1378515,84
67	486752,38	1378514,75
68	486751,07	1378514,56
69	486752,38	1378505,65
70	486760,78	1378506,89
71	486760,65	1378507,82
72	486767,09	1378508,93
73	486774	1378510,16
74	486774,11	1378509,45
75	486775,3	1378509,64
76	486779,49	1378482,45
77	486778,84	1378480,08
78	486822,91	1378193,62
79	486810,74	1378191,75
80	486810,63	1378192,55
81	486802,21	1378191,29
82	486802,45	1378189,76
83	486677,83	1378170,65
84	486678,9	1378163,85
85	486738,99	1377775,12
86	486770,2	1377752,19
87	486785,56	1377651,09
88	486789,92	1377622,54
89	486814,7	1377453,61
90	486821,25	1377448,73
91	486824,45	1377431,17
92	486830,22	1377393,66
93	486855,37	1377230,1
94	486864,08	1377173,28
95	486866,66	1377155,47
96	486917,05	1377162,68
97	486918,17	1377162,87
98	486921,07	1377144,97
99	486942,3	1377006,75
100	486958,53	1376901,01
101	486967,81	1376841,08
102	486992,43	1376682,06
103	487006,29	1376684,38

И-б. N подл. Погр. и дата Взам. инд. N

Изм.	Кол.уч.	Лист	№ док.	Подп.	Дата
------	---------	------	--------	-------	------



ЮГА-181-2021-ЛО-ППТ

Лист

11

### **5. Перечень координат характерных точек границ зон планируемого размещения линейных объектов, подлежащих реконструкции в связи с изменением их местоположения**

*Перечень координат характерных точек границ зон планируемого размещения линейных объектов, подлежащих реконструкции в связи с изменением их местоположения настоящим проектом не приводится ввиду отсутствия сетей инженерно-технического обеспечения, подлежащих реконструкции в связи с изменением их местоположения из зоны планируемого размещения данного линейного объекта.*

### **6. Предельные параметры разрешенного строительства, реконструкции объектов капитального строительства, входящих в состав линейных объектов в границах зон их планируемого размещения**

*Проектируемый линейный объект (сети водоснабжения) согласно «Правилами землепользования и застройки на территории МО город Краснодар» (далее – ПЗЗ) расположен*

- зона озеленённых территорий общего пользования (лесопарки, парки, сады, скверы, бульвары, городские леса) (планируемая);*
- зона застройки многоэтажными жилыми домами (9 этажей и более) (планируемая);*
- зона транспортной инфраструктуры (планируемая);*
- зона улично-дорожной сети;*
- зона застройки многоэтажными жилыми домами (9 этажей и более);*
- зона транспортной инфраструктуры;*
- зона улично-дорожной сети.*

*Действие градостроительного регламента не распространяется на земельные участки предназначенные для размещения линейных объектов и (или) занятые линейными объектами (согласно п.4 ст.36 ГрК РФ).*

Инв. N подл. Подп. и дата Взам. инв. N

Изм.	Кол.уч.	Лист	№ док.	Подп.	Дата



ЮГА-181-2021-ЛО-ППТ

Лист

12

**7. Информация о необходимости осуществления мероприятия по защите сохраняемых объектов капитального строительства (здание, строение, сооружение, объекты, строительство, которых не завершено), существующих и строящихся на момент подготовки проекта планировки территории, а также объектов капитального строительства, планируемых к капитальному строительству в соответствии с ранее утвержденной документацией по планировке территории, от возможного негативного воздействия в связи с размещением линейных объектов**

Согласно сведениям функционального зонирования из генерального плана МО г. Краснодар, утвержденного решением городской Думы г. Краснодар от 02.09.2020 № 100 п. 1 в границах земельного участка предусмотрены: планируемые для размещения зоны объектов местного значения (улицы и дороги местного значения), (магистральные улицы общегородского и районного значения), планируемые к реконструкции объекты местного значения (автомобильные дороги).

При пересечении линейного объекта: «Для размещения линейного объекта «Строительство водопровода Ду-500 мм в сторону улицы Красных Партизан вдоль Западного Обхода» от улицы им. Дзержинского в районе улицы им. Куликовского М.А., в сторону улицы Народной в Прикубанском внутригородском округе города Краснодара» с планируемыми для размещения зоны объектов местного значения, планируемыми к реконструкции объектами местного значения или сетями инженерно-технического обеспечения с подземными инженерными коммуникациями расстояния по вертикали и горизонтали необходимо выдержать в соответствии с требованиями СП 42.13330.2016 «Градостроительство. Планировка и застройка городских и сельских поселений».

**8. Информация о необходимости осуществления мероприятий по сохранению объектов культурного наследия от возможного негативного воздействия в связи с размещением линейных объектов**

В соответствии со ст.36 Федерального Закона от 25.06.2002 № 73-ФЗ "Об объектах культурного наследия (памятниках истории и культуры) народов Российской Федерации", проектирование и проведение земляных, строительных, мелиоративных, хозяйственных работ, работ по использованию лесов и иных работ осуществляются при отсутствии на

И-в. N подл. Подп. и дата. Взам. инв. N

Изм.	Кол.уч.	Лист	№ док.	Подп.	Дата
------	---------	------	--------	-------	------



ЮГА-181-2021-ЛО-ППТ

Лист

13

данной территории объектов культурного наследия, включенных в реестр, выявленных объектов культурного наследия или объектов, обладающих признаками объекта культурного наследия.

Согласно генеральному плану МО г. Краснодар, утвержденным решением городской Думы Краснодара от 2 сентября 2020 года № 100 п.1 «О генеральном плане муниципального образования город Краснодар» в районе данного объекта проектирования отсутствуют объекты культурного наследия и зоны их охраны.

В соответствии с письмом департамента архитектуры и градостроительства администрации муниципального образования город Краснодар, со сведениями ГИСОГД от 25.06.2021 г. № 29/9159-1, участок не расположен в границах объектов культурного наследия и зоны их охраны.

Согласно письму Управления государственной охраны объектов культурного наследия Краснодарского края № 78-19-9106/21 от 16.06.2020 г., специальные изыскания (сплошные археологические разведки) на предмет выявления объектов культурного наследия в объёмах, необходимых для разработки и реализации мероприятий по их сохранению, не проводились.

ООО «КраснодарВодоканал» уведомлен в том, что в границах территории, в отношении которой разработана документация по планировке территории, согласно письму Управления государственной охраны объектов культурного наследия Краснодарского края № 78-19-9106/21 от 16.06.2020 г., специальные изыскания (сплошные археологические разведки) на предмет выявления объектов культурного наследия в объёмах, необходимых для разработки и реализации мероприятий по их сохранению, не проводились.

В связи с чем на этапе проектирования и проведения землеустроительных, земляных, строительных, мелиоративных, хозяйственных и иных работ могут возникнуть дополнительные расходы на проведение сплошной археологической разведки.

## **9. Информация о необходимости осуществления мероприятий по охране окружающей среды**

Охрану окружающей среды в процессе строительства следует выполнять согласно разделам СП 48.13330.2019 Организация строительства СНиП 12-01-2004, СП 73.13330.2016 Внутренние санитарно-технические системы зданий. СНиП 3.05.01-85 (с Изменением N 1).

К первоочередным мероприятиям, направленным на охрану окружающей среды, предусмотренным проектом, относятся:

- оснащение рабочих мест и строительных площадок инвентарными контейнерами для сбора бытовых и строительных отходов;

И-в. N подл. Подп. и дата. Взам. инв. N

Изм.	Кол.уч.	Лист	№ док.	Подп.	Дата
------	---------	------	--------	-------	------



ЮГА-181-2021-ЛО-ППТ

Лист

14

- сохранение границ земельных участков, отведенных для выполнения СМР;

- слива горюче-смазочных материалов на базе строительной организации в специально отведенных для этого местах с последующей утилизацией и очисткой;

- выполнение требований местных органов охраны природы по соблюдению природоохранных мероприятий, предусмотренных настоящим проектом, изложенных в разделе «Охрана окружающей среды» проекта.

Масла со всех агрегатов и механизмов собираются в специальные емкости (бочки и др.) на базе строительной организации и отправляются на регенерацию. При случайном или аварийном разливе нефтепродукта на грунт в пределах стройплощадки принимаются меры по механическому удалению пролитой жидкости, а загрязненный грунт должен сразу же смешиваться с каким-либо сорбирующим материалом (торфом, древесной стружкой, опилками, песком), после чего смесь вывозится в специальные места захоронения отходов, согласованные с местными контролирующими органами. Твердые производственные отходы и хозяйственно-бытовые отходы собираются в специально установленные на площадке баки и регулярно вывозятся в места, отведенные местными контролирующими органами - на свалку.

В целях охраны поверхностных и подземных вод, при проведении строительных работ:

- сбор хозяйственно-бытовых стоков на площадке строительства осуществляется в металлические ёмкости. Сброс хозяйственно-бытовых стоков на рельеф или в водоток категорически запрещён.

- при откачке стоков, в целях предотвращения загрязнения поверхностных вод, следует применять пневматический способ заполнения нечистотами автоцистерн.

Сбор и накопление отработанных сточных вод в герметических емкостях позволяет предотвратить загрязнение водной среды.

Контроль за выполнением мероприятий по охране природы и состоянием окружающей среды при строительстве осуществляется руководителями подрядных организаций.

Контроль за состоянием природной среды в районах ведения строительного-монтажных работ производится в соответствии с предписаниями местных органов Госкомприроды и Санэпидемслужбы.

И-в. N подл. Подп. и дата Взам. инв. N

Изм.	Кол.уч.	Лист	№ док.	Подп.	Дата



ЮГА-181-2021-ЛО-ППТ

Лист

15

## **10. Информация о необходимости осуществления мероприятий по защите территории от чрезвычайных ситуаций природного и техногенного характера, в том числе по обеспечению пожарной безопасности и гражданской обороне**

### **10.1 Защита территории от чрезвычайных ситуаций природного и техногенного характера и гражданской обороне**

Согласно п.14 ст.48 ГрК РФ проектная документация объектов использования атомной энергии (в том числе ядерных установок, пунктов хранения ядерных материалов и радиоактивных веществ, пунктов хранения радиоактивных отходов), опасных производственных объектов, определяемых в соответствии с законодательством Российской Федерации, особо опасных, технически сложных, уникальных объектов, объектов обороны и безопасности должна содержать перечень мероприятий по гражданской обороне, мероприятий по предупреждению чрезвычайных ситуаций природного и техногенного характера, мероприятий по противодействию терроризму.

Данный объект не относится к указанным в ст.48.1 Градостроительного кодекса, в связи с чем разработка раздела по гражданской обороне, мероприятий по предупреждению чрезвычайных ситуаций природного и техногенного характера, мероприятий по противодействию терроризму не требуется.

### **10.2 Мероприятия по обеспечению пожарной безопасности**

Мероприятия по пожарной безопасности разработаны на основе требований:

Постановление Правительства Российской Федерации от 25 апреля 2012 года № 390 «О противопожарном режиме»;

ГОСТ 12.1004-91\* «Пожарная безопасность Общие требования».

До начала основных строительно-монтажных работ необходимо уточнить и обозначить места нахождения существующих пожарных гидрантов и водоемов для обеспечения требуемого радиуса их обслуживания и возможности подъезда к ним пожарных машин, а также установить пожарные щиты ЩП-А. Комплектация пожарного щита должна соответствовать требованиям. У гидрантов и водоемов, а также по направлению движения к ним должны быть установлены соответствующие указатели, на которых должны быть нанесены цифры, указывающие расстояние до водоисточника.

Во всех административно-бытовых и складских помещениях должны находиться первичные средства пожаротушения – порошковые огнетушители

вместимостью 5 литров по 2 на каждое помещение пл. до 200 кв. м, устанавливаемые на видных местах, вблизи выходов, на высоте не более 1,5 м от уровня пола. Все административно-бытовые и складские помещения на строительной площадке должны быть оборудованы автоматической пожарной сигнализацией.

Вокруг объектов строительства на площадке организовано кольцевое движение.

До начала строительства на строительной площадке должны быть снесены все препятствия (мусор), находящиеся в противопожарных разрывах.

У въезда на строительную площадку устанавливается план пожарной защиты с нанесением строящихся вспомогательных зданий и сооружений, въездами, подъездами, нахождением водоисточников, средств пожаротушения.

Территория, занятая под склады изоляционных плит, для утепления стен здания и рубероида должны быть очищены от сухой травы, дурьяна, коры и щепы.

Расстояние от площадок хранения оборудования в горючей упаковке (площадки должны быть не менее 100 м<sup>2</sup>) до строящихся и подсобных помещений должна быть не менее 24 м.


Хранение ценного оборудования в горючей упаковке разрешается при согласовании с УППС Краснодарского края.

Не гашенную известь хранить на стройплощадке запрещается.

Наружные пожарные лестницы и ограждения на крыше здания должны устанавливаться сразу же после монтажа плит перекрытия.

Леса и опалубка, размещенные внутри здания, изготовленные из древесины, должны быть пропитаны огнезащитным составом. Снаружи – только в летнее время. Конструкции лесов закрывать (утеплять) горючими материалами не разрешается.

Не разрешается производство строительно-монтажных работ с применением горючих материалов с одновременным выполнением газосварочных работ.

Инв. № подл.	Подп. и дата	Взам. инв. №					 ЮГА-181-2021-ЛО-ППТ	Лист
			Изм.	Кол.уч.	Лист	№ док.		Подп.

## Нормативные документы

В процессе разработки проекта использовались следующие материалы и нормативно – правовые документы:

Градостроительный кодекс РФ от 29.12.2004 г. №190-ФЗ;

Земельный кодекс РФ от 25.10.2001 г. №136-ФЗ;

Водный кодекс РФ от 03.06.2006 г. №74-ФЗ;

Лесной кодекс РФ от 04.12.2006 г. №200-ФЗ;

Постановление Правительства РФ от 12.05.2017 N 564 "Об утверждении Положения о составе и содержании проектов планировки территории, предусматривающих размещение одного или нескольких линейных объектов"

Схема территориального планирования Краснодарского края

Генеральный план муниципального образования город Краснодар, утвержденный решением городской Думы Краснодара от 02.09.2020 №100 п.1;

Федеральный закон "О промышленной безопасности опасных производственных объектов" от 21.07.97 №116-ФЗ в редакции Федерального закона №22-ФЗ от 04.03.2013 г.

Федеральный закон "О водоснабжении и водоотведении" от 07.12.2011 №416-ФЗ в редакции Федерального закона от 01.04.2020 г.

СНиП 12-04-2002 «Безопасность труда в строительстве»;

СНиП 12-01-2004 «Организация строительства»;

СП 129.13330.2019 Наружные сети и сооружения водоснабжения и канализации. Актуализированная редакция СНиП 3.05.04-85\*

СНKK 22-301-2000 «Строительство в сейсмических районах Краснодарского края»

СП 42.13330.2016 Градостроительство. Планировка и застройка городских и сельских поселений.

СП 438.1325800.2019 «Инженерные изыскания при планировке территорий»

СП 47.13330.2016 Актуализированная редакция СНиП 11-02-96 "Инженерные изыскания для строительства. Основные положения", М, 1997г.;

СП 11-104-97 «Инженерно-геодезические изыскания для строительства». М, Госстрой РФ, 1997 г.

И-б. N подл. Подп. и дата Взам. инб. N

Изм.	Кол.уч.	Лист	№ док.	Подп.	Дата
------	---------	------	--------	-------	------



ЮГА-181-2021-ЛО-ППТ

Лист

18



## Приложения



**ВЫПИСКА  
ИЗ РЕЕСТРА ЧЛЕНОВ САМОРЕГУЛИРУЕМОЙ ОРГАНИЗАЦИИ**

06.09.2021

2694

**Союз «Саморегулируемая организация «Краснодарские проектировщики»  
Союз «СРО «Краснодарские проектировщики»**

Саморегулируемая организация, основанная на членстве лиц, осуществляющих  
подготовку проектной документации  
350033, Российская Федерация, Краснодарский край, г.Краснодар, ул. им Суворова, д.129, помещение 25  
[www.sro93.ru](http://www.sro93.ru)

Регистрационный номер в государственном реестре саморегулируемых организаций  
СРО-П-156-06072010

выдана **Обществу с ограниченной ответственностью "ЮГ ГЕО Альянс"**

Наименование	Сведения
<b>1. Сведения о члене саморегулируемой организации:</b>	
1.1. Полное и (в случае, если имеется) сокращенное наименование юридического лица или фамилия, имя, (в случае, если имеется) отчество индивидуального предпринимателя	Общество с ограниченной ответственностью "ЮГ ГЕО Альянс" ООО "ЮГ ГЕО Альянс"
1.2. Идентификационный номер налогоплательщика (ИНН)	2311151140
1.3. Основной государственный регистрационный номер (ОГРН) или основной государственный номер индивидуального предпринимателя (ОГРНИП)	1122311012856
1.4. Адрес места нахождения юридического лица	350000, Краснодарский край, г. Краснодар, ул. им. 1 Мая, д. 184, литер А.
1.5. Место фактического осуществления деятельности (только для индивидуального предпринимателя)	
<b>2. Сведения о членстве индивидуального предпринимателя или юридического лица в саморегулируемой организации</b>	
2.1. Регистрационный номер члена в реестре членов саморегулируемой организации	292
2.2. Дата регистрации юридического лица или индивидуального предпринимателя в реестре членов саморегулируемой организации (число, месяц, год)	15.01.2018
2.3. Дата (число, месяц, год) и номер решения о приеме в члены саморегулируемой организации	15.01.2018 протокол Совета №471
2.4. Дата вступления в силу решения о приеме в члены	15.01.2018

1

И-в. N подл. Подп. и дата Взам. инв. N

Изм.	Кол.уч.	Лист	№ док.	Подп.	Дата



ЮГА-181-2021-ЛО-ППТ

Лист

19

саморегулируемой организации (число, месяц, год)	
2.5. Дата прекращения членства в саморегулируемой организации (число, месяц, год)	-
2.6. Основания прекращения членства в саморегулируемой организации	-

### 3. Сведения о наличии у члена саморегулируемой организации права выполнения работ:

3.1. Дата, с которой член саморегулируемой организации имеет право выполнять инженерные изыскания, **осуществлять подготовку проектной документации**, строительство, реконструкцию, капитальный ремонт, снос объектов капитального строительства **по договору подряда** на выполнение инженерных изысканий, **подготовку проектной документации**, по договору строительного подряда, по договору подряда на осуществление сноса (*нужное выделить*):

в отношении объектов капитального строительства (кроме особо опасных, технически сложных и уникальных объектов, объектов использования атомной энергии)	в отношении особо опасных, технически сложных и уникальных объектов капитального строительства (кроме объектов использования атомной энергии)	в отношении объектов использования атомной энергии
15.01.2018	-	-

3.2. Сведения об уровне ответственности члена саморегулируемой организации по обязательствам по договору подряда на выполнение инженерных изысканий, **подготовку проектной документации**, по договору строительного подряда, по договору подряда на осуществление сноса, и стоимости работ по одному договору, в соответствии с которым указанным членом внесен взнос в компенсационный фонд возмещения вреда (*нужное выделить*):

а) первый	X	не превышает двадцать пять миллионов рублей
б) второй		не превышает пятьдесят миллионов рублей
в) третий		не превышает триста миллионов рублей
г) четвертый		составляет триста миллионов рублей и более
д) пятый*		-
е) простой*		-

\*заполняется только для членов саморегулируемых организаций, основанных на членстве лиц, осуществляющих строительство

3.3. Сведения об уровне ответственности члена саморегулируемой организации по обязательствам по договорам подряда на выполнение инженерных изысканий, **подготовку проектной документации**, по договорам строительного подряда, по договору подряда на осуществление сноса, заключаемым с использованием конкурентных способов заключения договоров и предельному размеру обязательств по таким договорам, в соответствии с которым указанным членом внесен взнос в компенсационный фонд обеспечения договорных обязательств (*нужное выделить*):

а) первый	X	не превышает двадцать пять миллионов рублей
б) второй		не превышает пятьдесят миллионов рублей
в) третий		не превышает триста миллионов рублей
г) четвертый		составляет триста миллионов рублей и более
д) пятый*		-

\*заполняется только для членов саморегулируемых организаций, основанных на членстве лиц, осуществляющих строительство

2

И-в. N подл. Подп. и дата Взам. инв. N

Изм.	Кол.уч.	Лист	№ док.	Подп.	Дата
------	---------	------	--------	-------	------



ЮГА-181-2021-ЛО-ППТ

Лист

20

**4. Сведения о приостановлении права выполнять инженерные изыскания, осуществлять подготовку проектной документации, строительство, реконструкцию, капитальный ремонт объектов капитального строительства, снос объектов капитального строительства:**

4.1. Дата, с которой приостановлено право выполнения работ (число, месяц, год)	-
4.2. Срок, на который приостановлено право выполнения работ*	-

\* указываются сведения только в отношении действующей меры дисциплинарного воздействия

Исполнительный директор



*(Handwritten signature)*  
(подпись)

Хот Алий Гиссович

Инв. № подл.	Подп. и дата	Взам. инв. №						ЮГА-181-2021-ЛО-ППТ	Лист
			Изм.	Кол.уч.	Лист	№ док.			

УТВЕРЖДЕНА  
Приказом Федеральной службы  
по экологическому, технологическому  
и атомному надзору  
от «4» марта 2019г. №86

### ВЫПИСКА ИЗ РЕЕСТРА ЧЛЕНОВ САМОРЕГУЛИРУЕМОЙ ОРГАНИЗАЦИИ

06.09.2021 г.  
(дата)

№ 0846  
(номер)

Саморегулируемая организация Ассоциация «КубашСтройИзыскания»  
(полное и сокращенное наименование саморегулируемой организации)

Саморегулируемые организации, основанные на членстве лиц, выполняющих  
инженерные изыскания  
(вид саморегулируемой организации)

Российская Федерация, 350001, Краснодарский край, г. Краснодар,  
ул. Маяковского, д. 123/ул. Кавказская, д. 152, [www.kubstriz.ru](http://www.kubstriz.ru), [kubstriz@mail.ru](mailto:kubstriz@mail.ru)  
(адрес места нахождения саморегулируемой организации, адрес официального сайта в информационно-  
телекоммуникационной сети "Интернет", адрес электронной почты)

СРО-И-006-09112009

(регистрационный номер записи в государственном реестре саморегулируемых организаций)

выдана Обществу с ограниченной ответственностью «ЮГ ГЕО Альянс»  
(фамилия, имя, (в случае, если имеется) отчество заявителя - физического лица или полное наименование заявителя -  
юридического лица)

Наименование	Сведения
<b>1. Сведения о члене саморегулируемой организации:</b>	
1.1. Полное и (в случае, если имеется) сокращенное наименование юридического лица или фамилия, имя, (в случае, если имеется) отчество индивидуального предпринимателя	Общество с ограниченной ответственностью «ЮГ ГЕО Альянс»
1.2. Идентификационный номер налогоплательщика (ИНН)	2311151140
1.3. Основной государственный регистрационный номер (ОГРН) или основной государственный регистрационный номер индивидуального предпринимателя (ОГРНИП)	1122311012856
1.4. Адрес места нахождения юридического лица	350000, Краснодарский край, г. Краснодар, ул. 1 Мая, 184, литер А
1.5. Место фактического осуществления деятельности (только для индивидуального предпринимателя)	
<b>2. Сведения о членстве индивидуального предпринимателя или юридического лица в саморегулируемой организации:</b>	
2.1. Регистрационный номер члена в реестре членов саморегулируемой организации	1302184
2.2. Дата регистрации юридического лица или индивидуального предпринимателя в реестре членов саморегулируемой организации (число, месяц, год)	19.02.2013г.
2.3. Дата (число, месяц, год) и номер решения о приеме в члены саморегулируемой организации	19.02.2013г. Протокол №07
2.4. Дата вступления в силу решения о приеме в члены саморегулируемой организации (число, месяц, год)	19.02.2013г.
2.5. Дата прекращения членства в саморегулируемой организации (число, месяц, год)	-
2.6. Основания прекращения членства в саморегулируемой организации	-

И-в. N подл. Подп. и дата. Взам. инв. N

Изм.	Кол.ч.	Лист	№ док.	Подп.	Дата



ЮГА-181-2021-ЛО-ППТ

Лист

22

**3. Сведения о наличии у члена саморегулируемой организации права выполнения работ:**

3.1. Дата, с которой член саморегулируемой организации имеет право выполнять **инженерные изыскания**, осуществлять подготовку проектной документации, строительство, реконструкцию, капитальный ремонт, снос объектов капитального строительства по договору подряда на **выполнение инженерных изысканий**, подготовку проектной документации, по договору строительного подряда, по договору подряда на осуществление сноса:

в отношении объектов капитального строительства (кроме особо опасных, технически сложных и уникальных объектов, объектов использования атомной энергии)	в отношении особо опасных, технически сложных и уникальных объектов капитального строительства (кроме объектов использования атомной энергии)	в отношении объектов использования атомной энергии
26.02.2013г.	-	-

3.2. Сведения об уровне ответственности члена саморегулируемой организации по обязательствам по договору подряда на **выполнение инженерных изысканий**, подготовку проектной документации, по договору строительного подряда, по договору подряда на осуществление сноса, и стоимости работ по одному договору, в соответствии с которым указанным членом внесен взнос в компенсационный фонд возмещения вреда:

а) первый	V	25 000 000 (Двадцать пять миллионов) рублей
б) второй		
в) третий		
г) четвертый		
д) пятый *		
е) простой *		в случае если член саморегулируемой организации осуществляет только снос объекта капитального строительства, не связанный со строительством, реконструкцией объекта капитального строительства

\* заполняется только для членов саморегулируемых организаций, основанных на членстве лиц, осуществляющих строительство

3.3. Сведения об уровне ответственности члена саморегулируемой организации по обязательствам по договору подряда на **выполнение инженерных изысканий**, подготовку проектной документации, по договору строительного подряда, по договору подряда на осуществление сноса, заключенным с использованием конкурентных способов заключения договоров, и предельному размеру обязательств по таким договорам, в соответствии с которым указанным членом внесен взнос в компенсационный фонд обеспечения договорных обязательств:

а) первый	V	25 000 000 (Двадцать пять миллионов) рублей
б) второй		
в) третий		
г) четвертый		
д) пятый *		

\*заполняется только для членов саморегулируемых организаций, основанных на членстве лиц, осуществляющих строительство

**Сведения о приостановлении права выполнять инженерные изыскания, осуществлять подготовку проектной документации, строительство, реконструкцию, капитальный ремонт, снос объектов капитального строительства:**

4.1. Дата, с которой приостановлено право выполнения работ (число, месяц, год)	-
4.2. Срок, на который приостановлено право выполнения работ*	-

\* указываются сведения только в отношении действующей меры дисциплинарного воздействия

Генеральный директор  
(должность уполномоченного лица)  
М.П.



Т.П. Хлебникова  
(инициалы, фамилия)

И-б. N подл. Подп. и дата Взам. инб. N


Изм.	Кол.уч.	Лист	№ док.	Подп.	Дата
------	---------	------	--------	-------	------



ЮГА-181-2021-ЛО-ППТ

Ив. N подл.	Подп. и дата	Взам. инд. N

Изм.	Кол.ч.	Лист	№ док.	Подп.	Дата



**АДМИНИСТРАЦИЯ МУНИЦИПАЛЬНОГО ОБРАЗОВАНИЯ  
ГОРОД КРАСНОДАР**

**ПОСТАНОВЛЕНИЕ**

№ 1739

30.04.2021

г. Краснодар

О разрезении подготовки документации по планировке территории (проекта планировки территории и проекта межевания территории), ограниченной улицами им. Дзержинского, Конгрессной, Народной, Мартыновской, им. Героя Пешкова, Ветеранов, Кореновской, в районе аэродрома Краснодар-Центральный, вдоль улицы Западный Обход до улицы Красных Партизан в Прикубанском внутригородском округе города Краснодара, для размещения линейного объекта «Строительство водопровода Ду-500 мм в сторону улицы Красных Партизан вдоль улицы Западный Обход»

го, Конгрессной, Народной, Мартыновской, им. Героя Пешкова, Ветеранов, Кореновской, в районе аэродрома Краснодар-Центральный, вдоль улицы Западный Обход до улицы Красных Партизан в Прикубанском внутригородском округе города Краснодара, для размещения линейного объекта «Строительство водопровода Ду-500 мм в сторону улицы Красных Партизан вдоль улицы Западный Обход» (прилагается).

3. Департаменту архитектуры и градостроительства администрации муниципального образования город Краснодар (Панаэтова) после представления обществом с ограниченной ответственностью «Краснодар Водоканал» документации по планировке территории (проекта планировки территории и проекта межевания территории), ограниченной улицами им. Дзержинского, Конгрессной, Народной, Мартыновской, им. Героя Пешкова, Ветеранов, Кореновской, в районе аэродрома Краснодар-Центральный, вдоль улицы Западный Обход до улицы Красных Партизан в Прикубанском внутригородском округе города Краснодара, для размещения линейного объекта «Строительство водопровода Ду-500 мм в сторону улицы Красных Партизан вдоль улицы Западный Обход» осуществить её проверку на соответствие требованиям градостроительного законодательства.

4. Департаменту информационной политики администрации муниципального образования город Краснодар (Косарева) в течение трёх дней опубликовать официально настоящее постановление в установленном порядке.

5. Настоящее постановление вступает в силу со дня его официального опубликования.

6. Контроль за выполнением настоящего постановления возложить на первого заместителя главы муниципального образования город Краснодар Е.М.Наумова.

Е.А.Первышов



Глава муниципального  
образования город Краснодар

В соответствии со статьями 41, 42, 43, 46 Градостроительного кодекса Российской Федерации, статьи 45 Устава муниципального образования город Краснодар и на основании обращения общества с ограниченной ответственностью «Краснодар Водоканал» постановляю:

1. Разрешить обществу с ограниченной ответственностью «Краснодар Водоканал» подготовку документации по планировке территории (проекта планировки территории и проекта межевания территории), ограниченной улицами им. Дзержинского, Конгрессной, Народной, Мартыновской, им. Героя Пешкова, Ветеранов, Кореновской, в районе аэродрома Краснодар-Центральный, вдоль улицы Западный Обход до улицы Красных Партизан в Прикубанском внутригородском округе города Краснодара, для определения местоположения границ земельных участков, установления границ зон планируемого размещения линейного объекта «Строительство водопровода Ду-500 мм в сторону улицы Красных Партизан вдоль улицы Западный Обход» в соответствии с градостроительным законодательством.

2. Утвердить задание на выполнение инженерных изысканий для подготовки документации по планировке территории (проекта планировки территории и проекта межевания территории), ограниченной улицами им. Дзержинского



ЮГА-181-2021-ЛО-ППТ

И.в. И подл.	Подп. и дата	Взам. инд. И
--------------	--------------	--------------

Изм.	Кол.ч.	Лист	№ док.	Подп.	Дата
------	--------	------	--------	-------	------



АДМИНИСТРАЦИЯ МУНИЦИПАЛЬНОГО ОБРАЗОВАНИЯ  
ГОРОД КРАСНОДАР

**ПОСТАНОВЛЕНИЕ**

*02.09.2021* № 3920

г. Краснодар

**О внесении изменений в постановление администрации муниципального образования город Краснодар от 30.04.2021 № 1739 «О разрешении подготовки документации по планировке территории (проекта планировки территории и проекта межевания территории), ограниченной улицами им. Держинского, Конгрессной, Народной, Мартыновской, им. Героя Пешкова, Ветеранов, Кореновской, в районе аэродрома Краснодар-Центральный, вдоль улицы Западный Обход до улицы Красных Партизан в Прикубанском внутригородском округе города Краснодара, для размещения линейного объекта «Строительство водопровода Ду-500 мм в сторону улицы Красных Партизан вдоль улицы Западный Обход»**

В связи с необходимостью внесения редакционного уточнения, в соответствии со статьёй 45 Устава муниципального образования город Краснодар и на основании обращения общества с ограниченной ответственностью «Краснодар Водоканал» постановляю:

1. Внести в постановление администрации муниципального образования город Краснодар от 30.04.2021 № 1739 «О разрешении подготовки документации по планировке территории (проекта планировки территории и проекта межевания территории), ограниченной улицами им. Держинского, Конгрессной, Народной, Мартыновской, им. Героя Пешкова, Ветеранов, Кореновской, в районе аэродрома Краснодар-Центральный, вдоль улицы Западный Обход до улицы Красных Партизан в Прикубанском внутригородском округе города Краснодара, для размещения линейного объекта «Строительство водопровода Ду-500 мм в сторону улицы Красных Партизан вдоль улицы Западный Обход» следующие изменения:

1.1. В наименовании, пунктах 1 – 3 слова «, ограниченной улицами им. Держинского, Конгрессной, Народной, Мартыновской, им. Героя Пешкова, Ветеранов, Кореновской, в районе аэродрома Краснодар-Центральный, вдоль улицы Западный Обход до улицы Красных Партизан в Прикубанском внутригородском округе города Краснодара, для размещения

линейного объекта «Строительство водопровода Ду-500 мм в сторону улицы Красных Партизан вдоль улицы Западный Обход» заменить словами «для размещения линейного объекта «Строительство водопровода Ду-500 мм в сторону улицы Красных Партизан вдоль Западного Обхода» от улицы им. Держинского в районе улицы им. Куликовского М.А., в сторону улицы Народной в Прикубанском внутригородском округе города Краснодара».

1.2. В наименовании, пункте 1 приложения слова «, ограниченной улицами им. Держинского, Конгрессной, Народной, Мартыновской, им. Героя Пешкова, Ветеранов, Кореновской, в районе аэродрома Краснодар-Центральный, вдоль улицы Западный Обход до улицы Красных Партизан в Прикубанском внутригородском округе города Краснодара, для размещения линейного объекта «Строительство водопровода Ду-500 мм в сторону улицы Красных Партизан вдоль улицы Западный Обход» заменить словами «для размещения линейного объекта «Строительство водопровода Ду-500 мм в сторону улицы Красных Партизан вдоль Западного Обхода» от улицы им. Держинского в районе улицы им. Куликовского М.А., в сторону улицы Народной в Прикубанском внутригородском округе города Краснодара».

1.3. В пункте 5 приложения слова «Ориентировочная площадь территории – 8,10 га, уточняется в ходе разработки документации по планировке территории» заменить словами «Площадь земельного участка уточняется в ходе разработки документации по планировке территории».

1.4. В пункте 10 приложения слова «Территория, ограниченная улицами им. Держинского, Конгрессной, Народной, Мартыновской, им. Героя Пешкова, Ветеранов, Кореновской, в районе аэродрома Краснодар-Центральный, вдоль улицы Западный Обход до улицы Красных Партизан в Прикубанском внутригородском округе города Краснодара» заменить словами «Российская Федерация, Краснодарский край, муниципальное образование город Краснодар, Прикубанский внутригородской округ, от улицы им. Держинского в районе улицы им. Куликовского М.А., в сторону улицы Народной».

2. Департаменту архитектуры и градостроительства администрации муниципального образования город Краснодар (Панаева) обеспечить внесение соответствующих изменений в государственную информационную систему обеспечения градостроительной деятельности.

3. Департаменту информационной политики администрации муниципального образования город Краснодар (Косарева) опубликовать официально постановление в установленном порядке.

4. Настоящее постановление вступает в силу со дня его официального опубликования.

5. Контроль за исполнением настоящего постановления возложить на первого заместителя главы муниципального образования город Краснодар Е.М.Наумова.



Глава муниципального образования город Краснодар

*Е.А.Первышов*  
— Е.А.Первышов



9300



ДЕПАРТАМЕНТ АРХИТЕКТУРЫ  
И ГРАДОСТРОИТЕЛЬСТВА  
АДМИНИСТРАЦИИ  
МУНИЦИПАЛЬНОГО ОБРАЗОВАНИЯ  
ГОРОД КРАСНОДАР

Коммунаров ул., д. 173, г. Краснодар, 350015  
Тел. (861) 298-01-20, e-mail: str@krd.ru  
ИНН 2310095359 КПП 231001001  
ОГРН 1042305701954

25.06.2021

№

29/14614-1

Уманец О.М.  
Ростовское шоссе ул., 30В, к. 1, кв. 37,  
г. Краснодар

На № 29/14614-1 от 09.06.2021

О предоставлении сведений

Уважаемая Ольга Михайловна!

Департаментом архитектуры и градостроительства администрации муниципального образования город Краснодар рассмотрено Ваше обращение по вопросу предоставления сведений, документов и материалов государственной информационной системы обеспечения градостроительной деятельности муниципального образования город Краснодар (далее – ГИСОГД), на земельный участок, расположенный по адресу: **Прикубанский внутригородской округ** (согласно представленного каталога координат).

По результатам рассмотрения обращения, и направляем Вам запрашиваемые сведения ГИСОГД, по состоянию на 24.06.2021.

Приложение: на 10 л. в 1 экз.

Заместитель директора департамента

М.А.Дементеева

А.А.Кравченко  
2980743

И-в. N подл. Подп. и дата Взам. ин-в. N

Изм.	Кол.уч.	Лист	№ док.	Подп.	Дата



ЮГА-181-2021-ЛО-ППТ

Лист

26



**СВЕДЕНИЯ, ДОКУМЕНТЫ И МАТЕРИАЛЫ  
государственной информационной системы  
обеспечения градостроительной деятельности  
муниципального образования город Краснодар**

по запросу на земельный участок, расположенный по адресу: **Прикубанский внутригородской округ** (согласно представленного каталога координат), по состоянию на 24.06.2021.

1. III раздел ГИСОГД – документы территориального планирования муниципального образования – приложение №1;
2. VII раздел ГИСОГД – планировка территории – приложение №2;
3. X раздел ГИСОГД – зоны с особыми условиями использования территории – приложение №3;
4. XV раздел ГИСОГД – особо охраняемые природные территории – приложение №4;
5. XVI раздел ГИСОГД – лесничества – приложение №5.

**Приложение: на 9 л. в 1 экз.**

Сведения государственной информационной системы обеспечения градостроительной деятельности муниципального образования город Краснодар носят информационный характер, обеспечивают органы государственной власти, органы местного самоуправления, физических и юридических лиц достоверными сведениями, необходимыми для осуществления градостроительной деятельности.

А.А.Кравченко  
Я.И.Белова  
2980743

И-в. N подл. Подп. и дата Взам. инв. N

Изм.	Кол.уч.	Лист	№ док.	Подп.	Дата



**ЮГА-181-2021-ЛО-ППТ**

Лист

27

## Приложение №1

**III раздел ГИСОГД – документы территориального планирования муниципального образования**

Сведения функционального зонирования из генерального плана МО г. Краснодар, утвержденного *решением городской Думы Краснодара от 02.09.2020 № 100 п. 1 (в редакции решения городской Думы Краснодара от 08.10.2020 № 2 п. 5, с изменением, внесённым решением городской Думы Краснодара от 22.10.2020 № 3 п. 5).*

Рассматриваемый земельный участок расположен:

код зоны – Зона озелененных территорий общего пользования (лесопарки, парки, сады, скверы, бульвары, городские леса) (планируемая);

код зоны – Зона застройки многоэтажными жилыми домами (9 этажей и более) (планируемая);

код зоны – Зона транспортной инфраструктуры (планируемая),  
вид зоны – Зона улично-дорожной сети.;

код зоны – Зона застройки многоэтажными жилыми домами (9 этажей и более);

код зоны – Зона транспортной инфраструктуры,  
вид зоны – Зона улично-дорожной сети.

В границах земельного участка предусмотрены зоны планируемых к размещению объектов местного значения (Магистральные улицы районного значения, Дошкольная образовательная организация, Магистральная улица общегородского значения регулируемого движения).

Сведения государственной информационной системы обеспечения градостроительной деятельности муниципального образования город Краснодар носят информационный характер, обеспечивают органы государственной власти, органы местного самоуправления, физических и юридических лиц достоверными сведениями, необходимыми для осуществления градостроительной деятельности.

А.А.Кравченко  
Я.И.Белова  
2980743

И-в. N подл. Подп. и дата Взам. инв. N

Изм.	Кол.уч.	Лист	№ док.	Подп.	Дата



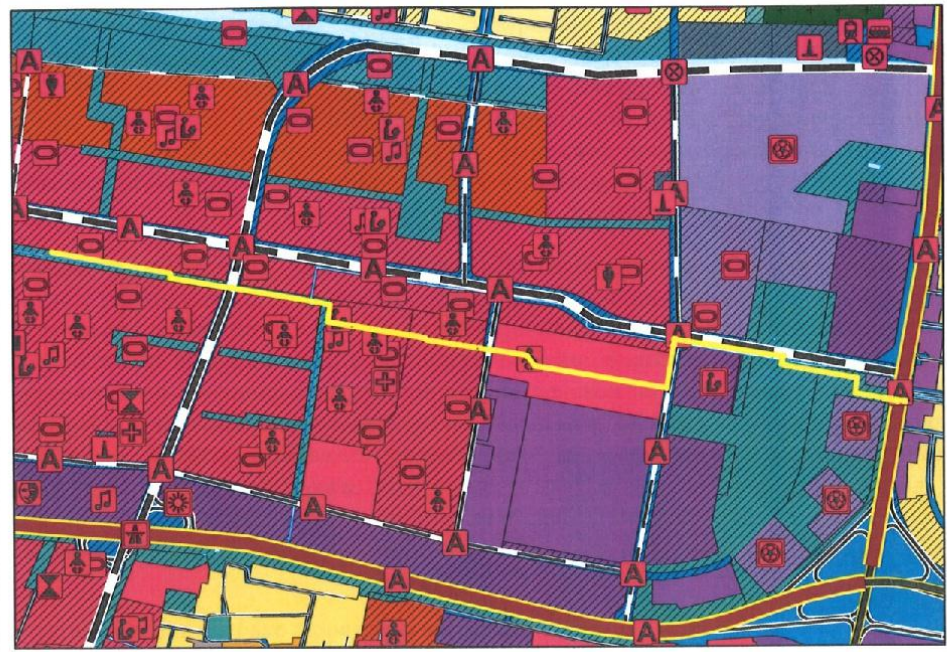
ЮГА-181-2021-ЛО-ППТ

Лист

28

2

Выкопировка из карты функциональных зон генерального плана муниципального образования город Краснодар



Условные обозначения

границы земельного участка

Зоны рекреационного назначения

зона озелененных территорий общего пользования (лесопарки, парки, сады, скверы, бульвары, городские леса)

Жилые зоны

зона застройки многоквартирными жилыми домами (9 этажей и более)

Производственные зоны, зоны инженерной и транспортной инфраструктуры

зона транспортной инфраструктуры

Объекты местного значения

Транспортная инфраструктура

Автомобильный транспорт

автомобильные дороги  
 магистральные улицы общегородского и районного значения  
 улицы и дороги местного значения

Объекты образования

дошкольная образовательная организация



А.А.Кравченко

Исполнитель

Я.И.Белова

И-в. N подл. Подп. и дата Взам. инв. N

Изм.	Кол.уч.	Лист	№ док.	Подп.	Дата
------	---------	------	--------	-------	------



ЮГА-181-2021-ЛО-ППТ

### VII раздел ГИСОГД – планировка территории

Документация по планировке территории утверждена постановлением администрации муниципального образования город Краснодар от 17.05.2019 № 2049 «Об утверждении документации по планировке территории (проекта планировки территории и проекта межевания территории) в целях корректировки проекта планировки территории в границах улиц Пригородной, Звенигородской, Луганской, Народной, имени Александра Покрышкина в Прикубанском внутригородском округе города Краснодара» (Pt-268)

постановление АМОГК от 25.07.2019 № 3282 «Об утверждении документации по планировке территории (проекта планировки территории и проекта межевания территории) для размещения линейного объекта (подъездной автомобильной дороги, подводящих сетей электроснабжения и ливнеотвода) по объекту: «Музейно-выставочный комплекс «Россия – моя история» в районе улицы Конгрессной в Прикубанском внутригородском округе города Краснодара»  
 Об утверждении документации по планировке территории (проекта планировки территории и проекта межевания территории) для размещения линейного объекта (подъездной автомобильной дороги, подводящих сетей электроснабжения и ливнеотвода) по объекту: «Музейно-выставочный комплекс «Россия – моя история» в районе улицы Конгрессной в Прикубанском внутригородском округе города Краснодара» (Pt-281)

Документация по планировке территории утверждена постановлением администрации муниципального образования город Краснодар от 15.07.2011 № 5187 «Об утверждении проекта планировки территории в границах улиц Пригородной, Звенигородской, Луганской, Народной, им. Александра Покрышкина в Прикубанском внутригородском округе города Краснодара»;  
 постановлением администрации муниципального образования от 21.04.2014 №2482 «Об утверждении корректировки проекта планировки территории в границах улиц Пригородной, Звенигородской, Луганской, Народной, им. Александра Покрышкина в Прикубанском внутригородском округе города Краснодара» об утверждении корректировки проекта планировки территории (Pt-69).

Документация по планировке территории утверждена постановлением администрации муниципального образования город Краснодар от 12.04.2021 №1463 «Об утверждении проекта планировки территории в целях внесения изменений в проект планировки территории в границах улиц Пригородной, Звенигородской, Луганской, Народной, им. Александра Покрышкина в Прикубанском внутригородском округе города Краснодара и проекта межевания территории в границах улиц Пригородной, Звенигородской, Луганской, Народной, им. Александра Покрышкина в Прикубанском внутригородском округе города Краснодара» (Pt-365).

Документация по планировке территории утверждена постановлением администрации муниципального образования от 04.05.2017 № 1828 "Об утверждении документации по планировке территории (в составе проекта планировки территории и проекта межевания территории) для размещения линейного объекта (головного капитализационного коллектора N 20, 2-я очередь) от ул.Западно-Кругликовской до ул.им.Тургенева, через ул. Лучезарную, Уссурийскую, Российскую, им. Кухаренко Я.Г., им. Сергея Есенина, Ангарскую, Московскую, им. Петра Метальникова, Яхотловую, и. Дзержинского, Народную, Среднюю, проспект Европейский, ул. им. Писателя Степанова, Красных Партизан, Круговую, им. Смирненко в Прикубанском внутригородском округе города Краснодара» (Pt-206).

И-в. N подл. Подп. и дата. Взам. инв. N

Изм.	Кол.ч.	Лист	№ док.	Подп.	Дата



ЮГА-181-2021-ЛО-ППТ

Лист

30

Документация по планировке территории утверждена постановлением администрации муниципального образования от 12.09.2019 № 4065 «Об утверждении проекта планировки территории в целях внесения изменений в проект планировки территории в границах улиц Пригородной, Звенигородской, Луганской, Народной, имени Александра Покрышкина в Прикубанском внутригородском округе города Краснодара» (Pt-292).

Документация по планировке территории утверждена постановлением администрации муниципального образования от 11.02.2020 №637 «Об утверждении документации по планировке территории (проекта планировки территории и проекта межевания территории), в целях внесения изменений в проект планировки территории в границах улиц Пригородной, Звенигородской, Луганской, Народной, им. Александра Покрышкина в Прикубанском внутригородском округе города Краснодара» (Pt-329).

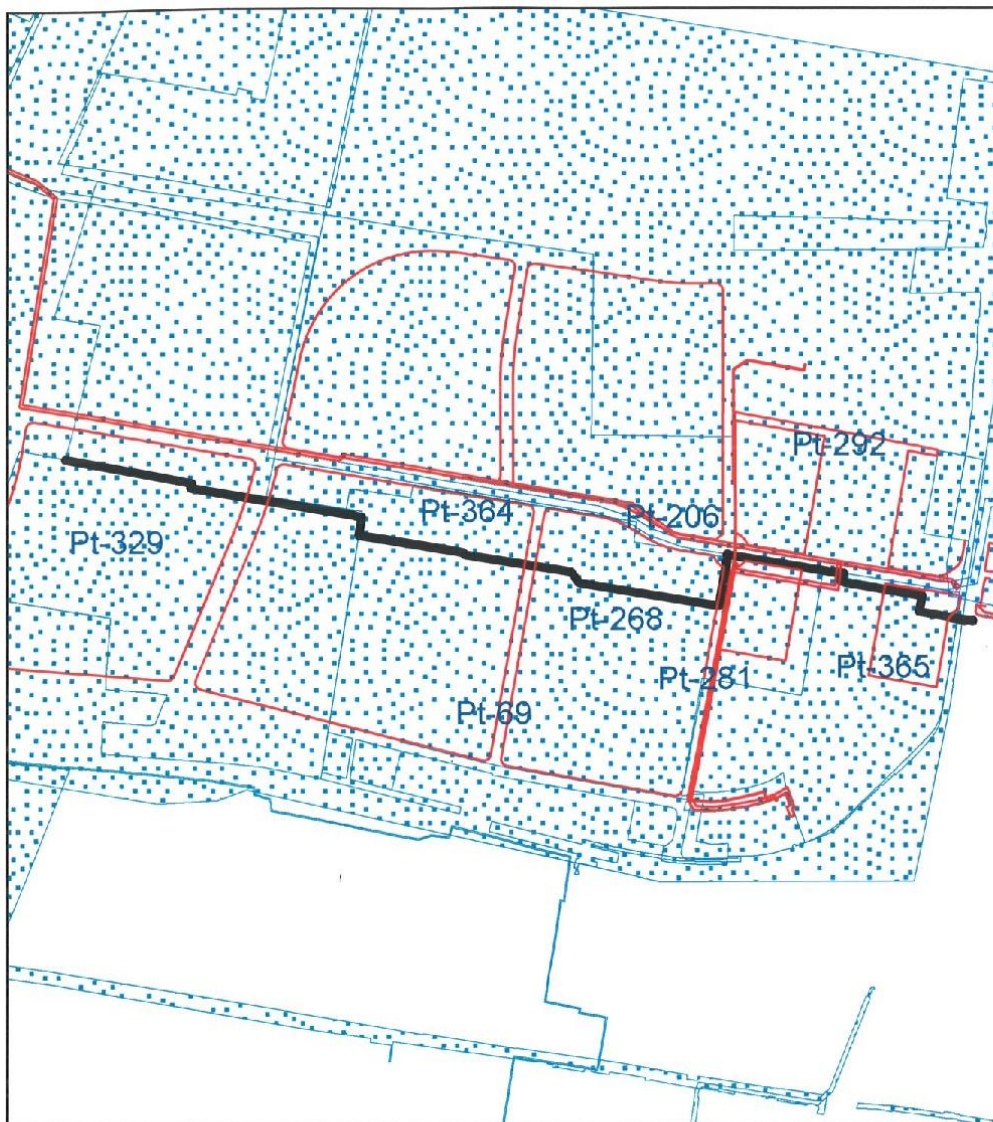
Документация по планировке территории утверждена постановлением администрации муниципального образования от 17.03.2021 № 1009 «Об утверждении проекта планировки территории в целях внесения изменений в проект планировки территории в границах улиц Пригородной, Звенигородской, Луганской, Народной, им. Александра Покрышкина в Прикубанском внутригородском округе города Краснодара и проекта межевания территории в границах улиц Пригородной, Звенигородской, Луганской, Народной, им. Александра Покрышкина в Прикубанском внутригородском округе города Краснодара» (Pt-364).




Сведения государственной информационной системы обеспечения градостроительной деятельности муниципального образования город Краснодар носят информационный характер, обеспечивают органы государственной власти, органы местного самоуправления, физических и юридических лиц достоверными сведениями, необходимыми для осуществления градостроительной деятельности.

А.А.Кравченко  
Я.И.Белова  
2980743

Инв. № подл.	Подп. и дата	Взам. инв. №						ЮГА-181-2021-ЛО-ППТ	Лист
			Изм.	Кол.уч.	Лист	№ док.			

Графический план



-  рассматриваемый участок
-  Границы проекта планировки территории
-  Красная линия утверждена

Исполнитель  Я.И.Белова

И-в. N подл. Подп. и дата Взам. инв. N

Изм.	Кол.уч.	Лист	№ док.	Подп.	Дата



ЮГА-181-2021-ЛО-ППТ

Приложение №3

**Х раздел ГИСОГД - зоны с особыми условиями использования территории**

*Приаэродромная территория аэродрома «Краснодар-Центральный» о необходимых согласованиях см. ст.34 решения городской Думы Краснодара от 30.01.2007 19 п.6 "Об утверждении правил землепользования и застройки на территории МОГК" (в редакции решения городской Думы Краснодара от 16.07.2018 57 п.12); Центр судебных экспертиз определен выполнять исследования о возможности строительства.*

*Основание: решение городской Думы Краснодара XIX заседание Думы четвёртого созыва от 16.07.2018 N 57 п. 12 о внесении изменения в решение городской Думы Краснодара (об утверждении ПЗЗ) № 19 п. 6 от 30.01.2007, письмо Центра судебных экспертиз по Южному округу 2662 от 04.09.2019 (вх29/5381) о начале проведения комплексных экспертных исследований по определению возможности строительства объектов различного назначения в зонах приаэродромной территории.*

*Охранная зона аэропорта и аэродрома гражданской авиации до установления приаэродромной территории, о необходимых согласованиях см. статью 34 решения городской Думы Краснодара от 30.01.2007 г. N 19 п. 6 "Об утверждении правил землепользования и застройки на территории МОГК" (в редакции решения городской Думы Краснодара от 16.07.2018 N 57 п.12), Центр судебных экспертиз определен выполнять исследования о возможности строительства.*

*Основание: решение городской Думы Краснодара XIX заседание Думы четвёртого созыва от 16.07.2018 N 57 п. 12 о внесении изменения в решение городской Думы Краснодара (об утверждении ПЗЗ) № 19 п. 6 от 30.01.2007, письмо Центра судебных экспертиз по Южному округу 2662 от 04.09.2019 (вх29/5381) о начале проведения комплексных экспертных исследований по определению возможности строительства объектов различного назначения в зонах приаэродромной территории.*

Сведения государственной информационной системы обеспечения градостроительной деятельности муниципального образования город Краснодар носят информационный характер, обеспечивают органы государственной власти, органы местного самоуправления, физических и юридических лиц достоверными сведениями, необходимыми для осуществления градостроительной деятельности.

А.А.Кравченко  
Я.И.Белова  
2980743

И-в. N подл. Подп. и дата Взам. инв. N

Изм.	Кол.уч.	Лист	№ док.	Подп.	Дата



ЮГА-181-2021-ЛО-ППТ

Лист

33





Приложение №4

**XV раздел ГИСОГД – особо охраняемые природные территории**

Рассматриваемый земельный участок расположен вне границ особо охраняемых природных территорий.

Сведения государственной информационной системы обеспечения градостроительной деятельности муниципального образования город Краснодар носят информационный характер, обеспечивают органы государственной власти, органы местного самоуправления, физических и юридических лиц достоверными сведениями, необходимыми для осуществления градостроительной деятельности.

А.А.Кравченко  
Я.И.Белова  
2980743

Инв. № подл.

Подп. и дата

Взам. инв. №

Изм.	Кол.уч.	Лист	№ док.	Подп.	Дата



ЮГА-181-2021-ЛО-ППТ

Лист

35

## Приложение №5

**XVI раздел ГИСОГД – лесничества**

В ГИСОГД сведения о границах лесничества в границах рассматриваемого земельного участка отсутствуют.

Сведения государственной информационной системы обеспечения градостроительной деятельности муниципального образования город Красноярск носят информационный характер, обеспечивают органы государственной власти, органы местного самоуправления, физических и юридических лиц достоверными сведениями, необходимыми для осуществления градостроительной деятельности.

А.А.Кравченко  
Я.И.Белова  
2980743

И-в. N подл. Подп. и дата Взам. инв. N

Изм.	Кол.уч.	Лист	№ док.	Подп.	Дата



ЮГА-181-2021-ЛО-ППТ

Лист

36



ДЕПАРТАМЕНТ АРХИТЕКТУРЫ  
И ГРАДОСТРОИТЕЛЬСТВА  
АДМИНИСТРАЦИИ  
МУНИЦИПАЛЬНОГО ОБРАЗОВАНИЯ  
ГОРОД КРАСНОДАР

Коммунаров ул., д. 173, г. Краснодар, 350015  
Тел. (861) 298-01-20, e-mail: str@krd.ru  
ИНН 2310095359 КПП 231001001  
ОГРН 1042305701954

07.07.2021

№

29/16045-1

На № 29/16045-1 от 24.06.2021

Уманец О.М.  
Ростовское Шоссе ул., 30В, к. 1, кв. 37,  
г. Краснодар

О предоставлении сведений

Уважаемая Ольга Михайловна!

Департаментом архитектуры и градостроительства администрации муниципального образования город Краснодар рассмотрено Ваше обращение по вопросу предоставления сведений, документов и материалов государственной информационной системы обеспечения градостроительной деятельности муниципального образования город Краснодар (далее – ГИСОГД), на земельный участок, расположенный по адресу: **Прикубанский внутригородской округ** (согласно представленного каталога координат).

По результатам рассмотрения обращения, и направляем Вам запрашиваемые сведения ГИСОГД, по состоянию на 05.07.2021.

Приложение: на 3 л. в 1 экз.

Заместитель директора департамента

М.А.Дементеева

А.А.Кравченко  
2980743

И-в. N подл. Подп. и дата Взам. инв. N

Изм.	Кол.уч.	Лист	№ док.	Подп.	Дата



ЮГА-181-2021-ЛО-ППТ

Лист

37

**СВЕДЕНИЯ, ДОКУМЕНТЫ И МАТЕРИАЛЫ  
государственной информационной системы  
обеспечения градостроительной деятельности  
муниципального образования город Краснодар**

по запросу на земельный участок, расположенный по адресу: **Прикубанский внутригородской округ** (согласно представленного каталога координат), по состоянию на 05.07.2021.

1. II раздел ГИСОГД – документы территориального планирования двух и более субъектов РФ, документы территориального планирования субъекта РФ – приложение №1.

Приложение: на 2 л. в 1 экз.

Сведения государственной информационной системы обеспечения градостроительной деятельности муниципального образования город Краснодар носят информационный характер, обеспечивают органы государственной власти, органы местного самоуправления, физических и юридических лиц достоверными сведениями, необходимыми для осуществления градостроительной деятельности.

А.А.Кравченко  
Я.И.Белова  
2980743

И-в. N подл. Подп. и дата Взам. инв. N

Изм.	Кол.уч.	Лист	№ док.	Подп.	Дата



ЮГА-181-2021-ЛО-ППТ

Лист

38

## Приложение №1


**II раздел ГИСОГД – документы территориального планирования двух и более субъектов РФ, документы территориального планирования субъекта РФ.**

По данным, предоставленным департаментом по архитектуре и градостроительству Краснодарского края сведения о разработанной документации по планировке территории объектов регионального значения в отношении формируемого земельного участка, расположенного по адресу: Прикубанский внутригородской округ (согласно представленного каталога координат), рассматриваемый участок пересекает границы территории, в отношении которой приказом департамента от 05.03.2015г № 43 «Об утверждении документации по планировке территории для размещения объекта «Спортивная школа-интернат для детей среднего и старшего школьного возраста в г. Краснодаре»; приказом департамента от 05.10.2015 № 192 «Об утверждении документации по планировке территории для размещения объекта капитального строительства «Автомобильная дорога г. Темрюк - г. Краснодар – г. Кропоткин – граница Ставропольского края, км 162+000-164+500 в г. Краснодар»

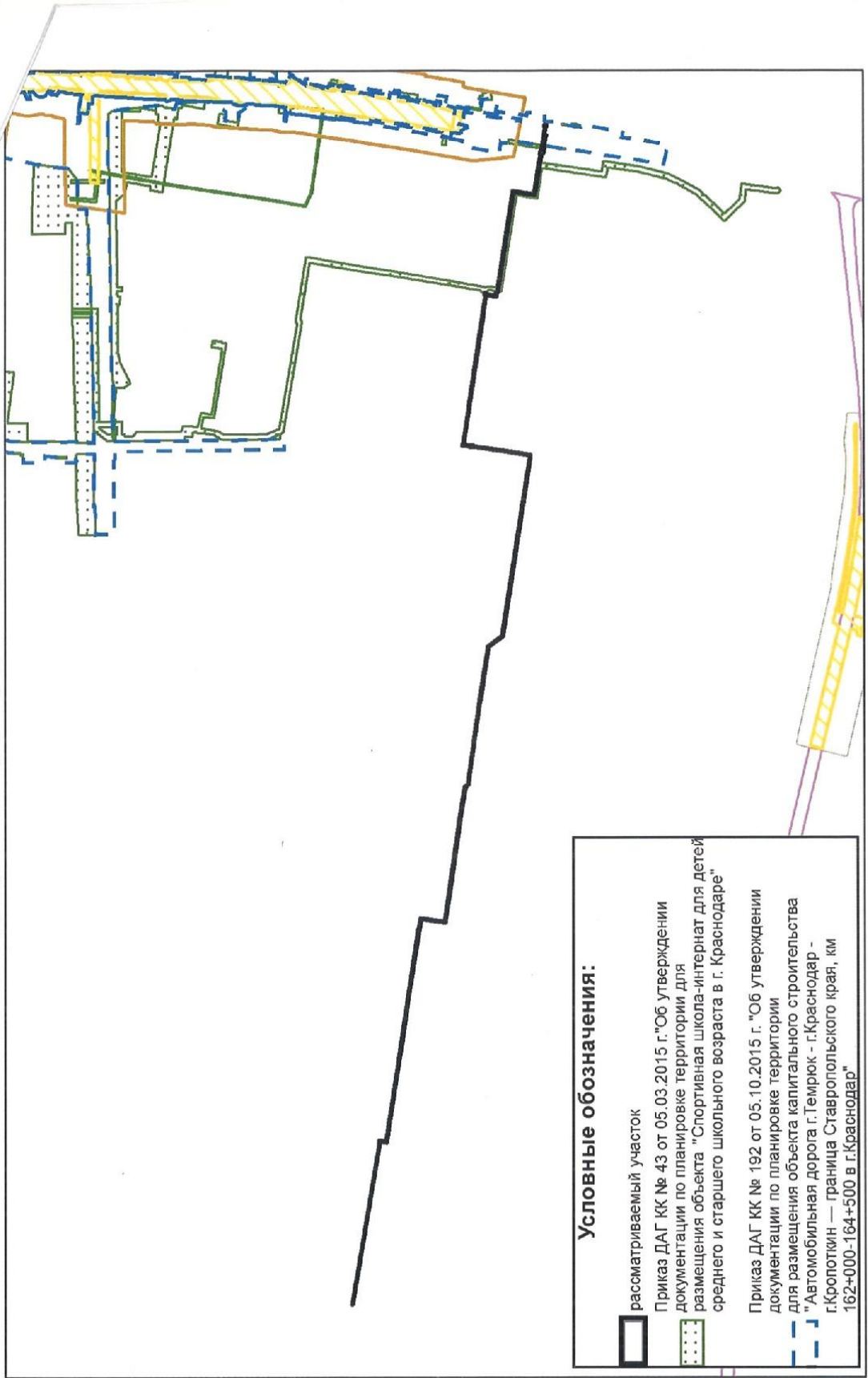
Сведения об объектах федерального значения в государственной информационной системе обеспечения градостроительной деятельности муниципального образования город Краснодар отсутствуют.

Сведения государственной информационной системы обеспечения градостроительной деятельности муниципального образования город Краснодар носят информационный характер, обеспечивают органы государственной власти, органы местного самоуправления, физических и юридических лиц достоверными сведениями, необходимыми для осуществления градостроительной деятельности.

А.А.Кравченко  
Я.И.Белова  
2980743

И-в. N подл.	Подп. и дата	Взам. инв. N							 ЮГА-181-2021-ЛО-ППТ	Лист
			Изм.	Кол.уч.	Лист	№ док.	Подп.	Дата		

г. Краснодар  
Прикубанский внутригородской округ



**Условные обозначения:**

- рассматриваемый участок
- Приказ ДАГ КК № 43 от 05.03.2015 г. "Об утверждении документации по планировке территории для размещения объекта "Спортивная школа-интернат для детей среднего и старшего школьного возраста в г. Краснодаре"
- Приказ ДАГ КК № 192 от 05.10.2015 г. "Об утверждении документации по планировке территории для размещения объекта капитального строительства "Автомобильная дорога г.Темрюк - г.Краснодар - г.Кропоткин — граница Ставропольского края, км 162+000-164+500 в г.Краснодар"

Ив. N подл.	Подп. и дата	Взам. инв. N

Изм.	Кол.ч.	Лист	№ док.	Подп.	Дата



ЮГА-181-2021-ЛО-ППТ

9041  
110  
7



АДМИНИСТРАЦИЯ  
КРАСНОДАРСКОГО КРАЯ  
УПРАВЛЕНИЕ  
ГОСУДАРСТВЕННОЙ ОХРАНЫ  
ОБЪЕКТОВ КУЛЬТУРНОГО  
НАСЛЕДИЯ

Советская ул., д. 49, г. Краснодар, 350063  
Тел. /факс (861) 268-32-23  
E-mail: uorn@krasnodar.ru

ООО «ЮГ ГЕО Альянс»

им. 1 Мая ул., д. 184, литер А,  
г. Краснодар, 350029

umanets@uga23.ru

16.06.2021 № 78-19-9106/21

На № \_\_\_\_\_ от \_\_\_\_\_

О предоставлении информации

Управлением государственной охраны объектов культурного наследия администрации Краснодарского края (далее - Управление) рассмотрено Ваше обращение от 08.06.2021 № 1 (вх. от 10.06.2021 № 78-11034/21-0) о предоставлении информации об объектах культурного наследия, расположенных на земельном участке ориентировочной площадью 1,8 га для размещения объекта «Строительство водопровода Ду-500 мм в сторону улицы Красных Партизан вдоль улицы Западный обход» на территории Прикубанского внутригородского округа г. Краснодар.

В границах рассматриваемого земельного участка специальные изыскания (сплошные археологические разведки) на предмет выявления объектов культурного наследия в объемах, необходимых для разработки и реализации мероприятий по их сохранению, не проводились. В связи с чем, объективная информация об объекте культурного наследия и выявленном объекте культурного наследия на рассматриваемом земельном участке в Управлении отсутствует. Сведений, содержащихся в документах государственного учёта по Краснодарскому краю, для обеспечения сохранности объекта культурного наследия, включенного в реестр, выявленного объекта культурного наследия либо объекта, обладающего признаками объекта культурного наследия, в ходе проектирования и строительства на земельном участке недостаточно.

Согласно п.1 ст. 36 Федерального закона от 25.06.2002 № 73-ФЗ «Об объектах культурного наследия (памятниках истории и культуры) народов Российской Федерации» (далее - Федеральный закон) проектирование и проведение земляных, строительных, мелиоративных, хозяйственных работ, работ по использованию лесов и иных работ осуществляются при отсутствии на данной территории объектов культурного наследия, включенных в реестр, выявленных объектов культурного наследия или объектов, обладающих признаками объекта культурного наследия. В случае, если орган охраны



И-в. N подл. Подп. и дата Взам. инд. N

Изм.	Кол.уч.	Лист	№ док.	Подп.	Дата
------	---------	------	--------	-------	------



ЮГА-181-2021-ЛО-ППТ

объектов культурного наследия не имеет данных об отсутствии на земельных участках, подлежащих воздействию земляных, строительных, мелиоративных, хозяйственных работ, работ по использованию лесов и иных работ, в целях определения наличия или отсутствия объектов культурного наследия, включенных в реестр, выявленных объектов культурного наследия либо объектов, обладающих признаками объекта культурного наследия, на указанных земельных участках проводится государственная историко-культурная экспертиза путем археологической разведки в порядке, установленном ст. 45.1 Федерального закона.

До начала проектирования и проведения землеустроительных, земляных, строительных, мелиоративных, хозяйственных и иных работ осуществляется разработка и реализация необходимых мер по обеспечению сохранности объектов культурного наследия, в том числе археологические полевые работы (разведки) в целях выявления в зонах производства данных работ неучтенных объектов культурного наследия, за счет средств физических лиц, юридических лиц, органов государственной власти, органов местного самоуправления, являющихся заказчиками проводимых работ (пп. 6, 7 ст. 7 Закона Краснодарского края от 23.07.2015 № 3223-КЗ «Об объектах культурного наследия (памятниках истории и культуры) народов Российской Федерации, расположенных на территории Краснодарского края»).

Археологические исследования на территории РФ проводят специализированные организации, уставной целью деятельности которых является проведение археологических полевых работ. Исследователь, проводящий археологические полевые работы, получает выдаваемый сроком не более чем на один год в порядке, устанавливаемом Правительством Российской Федерации, разрешение (открытый лист) на право проведения работ определенного вида на объекте археологического наследия (ст. 45.1 Федерального закона).

Согласно п. 3.19 - п. 3.20 Положения «О порядке проведения археологических полевых работ (археологических раскопок и разведок) и составлении научной отчётной документации», утверждённого постановлением Отделения историко-филологических наук Российской академии наук № 32 от 20.06.2018, особым видом работ при археологических разведках являются работы на землеотводах: обследование земельных участков при изменении форм их хозяйственного использования или форм собственности. Полевое обследование участков землеотводов в обязательном порядке предусматривает выполнение шурфовки и зачисток существующих обнажений. При этом на всех участках, перспективных для размещения памятников археологии любого типа, закладывается не менее одного шурфа на 1 га (при площадных обследованиях) или на 1 линейный километр (при обследованиях трасс).

В соответствии с п. 2 ст. 33 Федерального закона и Положением об управлении государственной охраны объектов культурного наследия администрации Краснодарского края, утверждённым постановлением главы администрации (губернатора) Краснодарского края от 08.12.2016 № 1000,

И-в. N подл.	И-в. N инд.	Взам.
		и дата

Изм.	Кол.уч.	Лист	№ док.	Подп.	Дата
------	---------	------	--------	-------	------



ЮГА-181-2021-ЛО-ППТ



Управление осуществляет согласование проведения земляных, строительных, мелиоративных, хозяйственных работ, работ по использованию лесов и иных работ, проектов их проведения, а также согласование актов выбора земельных участков под проектирование (реконструкцию) и строительство, перевода земель или земельных участков из одной категории в другую, выдачу заключений о возможности проведения работ на территориях, подлежащих хозяйственному освоению, в порядке, установленном административным регламентом Управления по предоставлению государственной услуги «Выдача заключений о возможности проведения землеустроительных, земляных, строительных, мелиоративных, хозяйственных работ на территории, подлежащей хозяйственному освоению», утвержденным приказом руководителя Управления от 23.07.2012 № 70 (далее - Регламент).

Согласно п. 1.1 Регламента под хозяйственным освоением земельного участка понимается, в том числе, проектирование и размещение (в том числе строительство) на земельном участке (его части) строений, сооружений, коммуникаций и прочих объектов, если на данном земельном участке отсутствуют какие-либо ранее возведенные аналогичные объекты.

Учитывая вышеизложенное, для принятия решения о возможности хозяйственного освоения рассматриваемого земельного участка необходимо представить в адрес Управления результаты археологических исследований (разведок) на территории земельного участка, подлежащего хозяйственному освоению.

Начальник управления

Г.Г. Давыденко

Святковская Алёна Владимировна  
+7 (861) 267-31-37

И-в. N подл.	Подп. и дата	Взам. инв. N	

Изм.	Кол.уч.	Лист	№ док.	Подп.	Дата



ЮГА-181-2021-ЛО-ППТ