

Россия
Муниципальное бюджетное учреждение
«Институт Горкадастрпроект»
муниципального образования город Краснодар
350000, г. Краснодар, ул. Красная, 89/3
ИНН 2310037903 КПП 230801001
ОГРН 1022301629426

**Проект межевания территории, ограниченной
улицами имени Володи Головатого, имени
Кутузова, Кузнечной, Садовой в Центральном
внутригородском округе города Краснодара**

МЗ-124/2021 - ДПТ

ПРОЕКТ МЕЖЕВАНИЯ ТЕРРИТОРИИ

Основная часть
Текстовая часть
Чертежи межевания территории
Материалы по обоснованию
Чертежи

Том 1
(листы 1 - 3)

Краснодар 2021

Россия
Муниципальное бюджетное учреждение
«Институт Горкадастрпроект»
муниципального образования город Краснодар
350000, г. Краснодар, ул. Красная, 89/3
ИНН 2310037903 КПП 230801001
ОГРН 1022301629426

Заказчик: ДАиГ МО г. Краснодар

**Проект межевания территории, ограниченной
улицами имени Володи Головатого, имени
Кутузова, Кузнечной, Садовой в Центральном
внутригородском округе города Краснодара**

МЗ-124/2021 - ДПТ

ПРОЕКТ МЕЖЕВАНИЯ ТЕРРИТОРИИ

**Основная часть
Текстовая часть
Чертежи межевания территории
Материалы по обоснованию
Чертежи**

Том 1
(листы 1 - 3)

Директор

ГИП



Зайцев Д.С.

Сечь Д.Е.

Краснодар 2021

Обозначение	Наименование	Примечание
МЗ-124/2021- С1	Содержание тома 1	
МЗ-124/2021- ПЗ 1	<p>Проект межевания территории Основная часть</p> <p>Пояснительная записка:</p> <ol style="list-style-type: none"> 1. Положение о проекте межевания территории 2. Проектное решение 3. Образование земельных участков <ol style="list-style-type: none"> 3.1 Перечень и сведения о площади образуемых земельных участков, в том числе возможные способы их образования 3.2 Перечень и сведения о площади образуемых земельных участков, которые будут отнесены к территориям общего пользования или имуществу общего пользования, в том числе в отношении которых предполагаются резервирование и (или) изъятие для государственных или муниципальных нужд 3.3 Вид разрешенного использования образуемых земельных участков 4. Целевое назначение лесов, вид (виды) разрешенного использования лесного участка, количественные и качественные характеристики лесного участка, сведения о нахождении лесного участка в границах особо защитных участков лесов 5. Сведения о границах территории, в отношении которой утвержден проект межевания, содержащие перечень координат характерных точек этих границ в системе координат, используемой для ведения Единого 	

МЗ-124/2021 - С

Изм.	Кол.уч.	Лист	Недок	Подпись	Дата				
ГИП		Сечь Д.Е.			05.21	Содержание тома	Стадия	Лист	Листов
							ПМТ	1	2
Спец. 1 кат.		Гришко А.В.			05.21		МБУ «Институт Горкадастрпроект»		
Н.Контроль		Сечь Д.Е.			05.21				

государственного реестра недвижимости
6. Красная линия
7. Ограничения использования территории
8. Сведения о границах зон действия публичных сервитутов
9. Сведения об объектах федерального, регионального, местного значения
10. Наличие объектов культурного наследия (памятников истории и культуры)

ИСХОДНЫЕ ДОКУМЕНТЫ:

- постановление администрации муниципального образования город Краснодар от 29.03.2021 № 1212 "О разрешении подготовки проекта межевания территории, ограниченной улицами имени Володи Головатого, имени Кутузова, Кузнечной, Садовой в центральном внутригородском округе города Краснодара";
- техническое задание на разработку проектной документации;
- сведения государственной информационной системы обеспечения градостроительной деятельности муниципального образования город Краснодар;
- сведения государственного кадастра недвижимости, выданные филиалом ФГБУ «Федеральная кадастровая палата Федеральной службы государственной регистрации, кадастра и картографии» по Краснодарскому краю;
- письмо управления государственной охраны объектов культурного наследия;
- схема границ земельного участка, согласованная заказчиком.

ГРАФИЧЕСКИЕ МАТЕРИАЛЫ:

МЗ-124/2021- ДПТ лист 1

Чертеж межевания территории. М 1:1000


МЗ-124/2021- ДПТ лист 2

Чертеж красных линий М 1:1000

МЗ-124/2021- ДПТ лист 3

Чертеж обоснования проекта межевания территории М 1:1000.

Но- мер тома	Обозначение	Наименование	Приме- чание
1	МЗ-124/2020 – ДПТ (листы 1-3) Приложение	Проект межевания территории Основная часть Текстовая часть Чертежи межевания территории Материалы по обоснованию Чертежи Технический отчёт о выполнении инженер- но - геодезических изысканий	

						МЗ-124/2021- СГ		
Изм.	Кол.уч.	Лист	№док	Подпись	Дата	Стадия	Лист	Листов
					05.21	ПМТ	1	1
Состав градостроительной документации						МБУ «Институт Горкадастрпроект»		

1. Положение о проекте межевания территории.

Основные положения о межевании территории изложены в ст. 43 Градостроительного Кодекса Российской Федерации и Нормативах градостроительного проектирования Краснодарского края.

Подготовка проекта межевания территории осуществляется применительно к территории, расположенной в границах одного или нескольких смежных элементов планировочной структуры, границах определенной правилами землепользования и застройки территориальной зоны и (или) границах установленной схемой территориального планирования муниципального района, генеральным планом поселения, городского округа функциональной зоны.




Подготовка проекта межевания территории осуществляется для:

- определения местоположения границ образуемых и изменяемых земельных участков;

- установления, изменения, отмены красных линий для застроенных территорий, в границах которых не планируется размещение новых объектов капитального строительства, а также для установления, изменения, отмены красных линий в связи с образованием и (или) изменением земельного участка, расположенного в границах территории, применительно к которой не предусматривается осуществление деятельности по комплексному и устойчивому развитию территории, при условии, что такие установление, изменение, отмена влекут за собой исключительно изменение границ территории общего пользования.

Разработка проектной документации выполнена на основании следующих нормативно - правовых документов:

- градостроительный кодекс РФ от 29.12.2004г. №190-ФЗ
- земельный кодекс РФ от 25.10.2001г. №136-ФЗ;

Изм.	Кол.уч	Лист	№ док	Подпись	Дата	МЗ-124/2021-ПЗ			
ГИП		Сечь Д.Е.			05.21	Пояснительная записка Основная часть	Стадия	Лист	Листов
							ПМТ	1	12
Спец.1кат		Гришко А.В.			05.21		МБУ «Институт Горкадастр-проект»		
Н.Контроль		Сечь Д.Е.			05.21				

ного кадастрового учета земельного участка, на котором расположен многоквартирный дом и иные входящие в состав такого дома объекты недвижимого имущества, такой земельный участок переходит бесплатно в общую долевую собственность собственников помещений в многоквартирном доме.

В соответствии со ст. 262 "Гражданский кодекс Российской Федерации" от 30.11.1994 №51-ФЗ доступ к землям общего пользования образуемых земельных участков обеспечивается за счет земель общего пользования.

В соответствии с Законом Краснодарского края от 10.03.2004 №670-КЗ "Об установлении границ муниципального образования город Краснодар и наделенный его статусом городского округа" формируемые земельные участки расположены на землях населенных пунктов.

Для определения координат точек земной поверхности и для установления границ земельных участков на местности использовался картометрический метод. Подготовка проекта межевания территории осуществляется в соответствии с системой координат, используемой для ведения государственного кадастра недвижимости (МСК-23).

Ведомость координат поворотных точек образуемого земельного участка

Таблица 1

Условный номер земельного участка :ЗУ1

Площадь контура земельного участка :ЗУ1 438 кв.м.

№ точек	Координаты	
	X	Y
1	478385.32	1379806.7
2	478382.33	1379825.6
3	478381.84	1379825.51
4	478381.27	1379829.61
5	478380.71	1379829.56
6	478379.02	1379843.06
7	478364.05	1379841.27

№ точек	Координаты	
	X	Y
8	478365.62	1379835.43
9	478370.49	1379826.5
10	478371.59	1379823.88
11	478372.31	1379821.03
12	478373.58	1379813.83
13	478374.11	1379810.26
14	478374.53	1379804.7

3.2 Перечень и сведения о площади образуемых земельных участков, которые будут отнесены к территориям общего пользования или имуществу общего пользования, в том числе в отношении которых предполагаются резервирование и (или) изъятие для государственных или муниципальных нужд.

Образование земельных участков, которые будут отнесены к территориям общего пользования или имуществу общего пользования, в том числе в отношении которых предполагаются резервирование и (или) изъятие для государственных или муниципальных нужд не предусматриваются данным проектом межевания территории.

3.3 Вид разрешенного использования образуемых земельных участков.

Вид разрешенного использования образуемого земельного участка малоэтажная многоквартирная жилая застройка в соответствии с правилами землепользования и застройки на территории муниципального образования город Краснодар, утвержденные решением городской Думы Краснодара от 30.01.2007 № 19 п.6.

4. Целевое назначение лесов, вид (виды) разрешенного использования лесного участка, количественные и качественные характеристики лесного участка, сведения о нахождении лесного участка в границах особо защитных участков лесов.

Проект межевания территории не включает в себя участки лесов, лесничеств, лесопарков, лесных кварталов, лесотаксационных выделов или частей лесотаксационных выделов, не определяет их количественные и качественные характеристики, не содержит сведений о нахождении лесного участка в границах особо защитных участков лесов.

5. Сведения о границах территории, в отношении которой утвержден проект межевания, содержащие перечень координат характерных точек этих границ в системе координат, используемой для ведения Единого государственного реестра недвижимости

Ранее в отношении указанной территории проект межевания не утверждался.

6. Красная линия.

Красные линии представляют собой границы, отделяющие территории кварталов, микрорайонов и других элементов планировочной структуры от улиц, проездов и площадей в городских и сельских поселениях. Соблюдение красных линий обязательно при межевании и инвентаризации застроенных и подлежащих застройке земель в границах города или другого поселения, при оформлении документов гражданами и юридическими лицами на право собственности, владения, пользования и распоряжения земельными участками и другими объектами недвижимости, их государственной регистрации. Красные линии являют-

ся основой для разбивки и установления на местности других линий градостроительного регулирования, в том числе и границ землепользований.

Проектом межевания территории, не планируется размещение новых объектов капитального строительства, а также не предусматривается осуществление деятельности по комплексному и устойчивому развитию территории.

Проектом межевания территории устанавливается красная линия квартала.

Ведомость координат поворотных точек утверждаемой красной линии

Таблица 2

№ точек	Координаты	
	X	Y
1	478441.65	1379698.02
2	478433.91	1379735.25
3	478431.82	1379744.42
4	478431	1379748.34
5	478430.37	1379748.22
6	478428.11	1379759.91
7	478426.05	1379769.93
8	478422.83	1379787.08
9	478419.92	1379798.76
10	478418.07	1379808.62
11	478416.95	1379812.4
12	478415.28	1379821.57
13	478413.6	1379829.98
14	478410.99	1379843.64
15	478410.66	1379843.57
16	478409.87	1379847.67
17	478409.72	1379847.65
18	478379.02	1379843.06

№ точек	Координаты	
	X	Y
19	478364.05	1379841.27
20	478356.98	1379840.16
21	478335.71	1379836.73
22	478317.01	1379834.07
23	478293.85	1379830.62
24	478288.81	1379830.05
25	478275.98	1379827.82
26	478269.9	1379827.25
27	478258.14	1379825.03
28	478261.05	1379810.34
29	478263.15	1379799.91
30	478266.18	1379786.51
31	478268.31	1379775.01
32	478270.53	1379763.06
33	478273.13	1379749.01
34	478276.23	1379734.53
35	478279.4	1379720.56
36	478280.08	1379717.11
37	478278.98	1379716.89
38	478279.65	1379713.9
39	478281.02	1379714.04
40	478282.25	1379707.76
41	478284.56	1379695.6
42	478285.91	1379689.08
43	478287.45	1379681.33
44	478289.2	1379672.35
45	478288.47	1379671.43
46	478290.41	1379670.12
47	478291.08	1379671.02

№ точек	Координаты	
	X	Y
48	478311.56	1379674.86
49	478320.39	1379676.38
50	478323.58	1379677.07
51	478328.47	1379678.12
52	478329.09	1379677.87
53	478347.83	1379680.88
54	478350.93	1379681.92
55	478359.47	1379683.42
56	478360.22	1379684.16
57	478365.23	1379684.9
58	478369.11	1379684.82
59	478374.21	1379685.26
60	478377.15	1379685.7
61	478378.81	1379686.15
62	478378.83	1379685.95
63	478384.1	1379686.83
64	478384.05	1379687.15
65	478390.44	1379688.38
66	478397.05	1379689.68
67	478403.6	1379690.86
68	478405.32	1379691.57
69	478416.11	1379693.68
70	478424.83	1379695.03
71	478427.29	1379695.22

- сведения о разработанной документации по планировке территории объектов регионального, федерального значения в границах проектируемой территории отсутствуют;

- в соответствии с генеральным планом муниципального образования город Краснодар, утвержденный решением городской Думы Краснодара от 02.09.2020 № 100 п. 1 " Об утверждении генерального плана муниципального образования город Краснодар", В границах проектируемой территории зоны планируемых к размещению и реконструкции объектов местного значения не предусмотрены.

10. Наличие объектов культурного наследия (памятников истории и культуры)

В соответствии с Постановлением коллегии Министерства культуры РСФСР от 28.02.1990 и президиума Центрального совета ВООПИК от 16.02.1990, а также Законом Краснодарского края от 23.07.2015 №3223-КЗ "Об объектах культурного наследия (памятников истории и культуры) народов Российской Федерации, расположенных на территории Краснодарского края", город Краснодар внесен в Список исторических городов Российской Федерации и является историческим поселением регионального значения. Администрацией Краснодарского края принят приказ от 01.03.2019 № 26-КН "Об утверждении предмета охраны, границ территорий и требований к градостроительным регламентам в границах территории исторического поселения регионального значения город Краснодар Краснодарского края". Рассматриваемая территория находится за границами территории исторического поселения регионального значения город Краснодар.

По данным единого государственного реестра объектов культурного наследия (памятников истории и культуры) народов Российской Федерации, перечня выявленных объектов культурного наследия, списка объектов, обладающих признаками объектов культурного наследия, материалов архива управления, на

рассматриваемой территории объекты культурного наследия, выявленные объекты культурного наследия, объекты, обладающие признаками объектов культурного наследия, а также их зоны охраны и защитные зоны отсутствуют.

В соответствии с п. 4 ст. 36 Федерального закона от 25.06.2002 № 73-ФЗ "Об объектах культурного наследия (памятниках истории и культуры) народов Российской Федерации" в случае обнаружения в ходе проведения изыскательских, проектных, земляных, строительных, мелиоративных, хозяйственных работ, работ по использованию лесов и иных работ объекта, обладающего признаками объекта культурного наследия, в том числе объекта археологического наследия, заказчик указанных работ, технический заказчик (застройщик) объекта капитального строительства, лицо, проводящее указанные работы, обязаны незамедлительно приостановить указанные работы и в течение трех дней со дня обнаружения такого объекта направить в управление письменное заявление об обнаруженном объекте культурного наследия, провести согласование вышеуказанных работ с управлением.



АДМИНИСТРАЦИЯ МУНИЦИПАЛЬНОГО ОБРАЗОВАНИЯ
ГОРОД КРАСНОДАР

ПОСТАНОВЛЕНИЕ

29.03.2021

№ 1212

г. Краснодар

О разрешении подготовки проекта межевания территории, ограниченной улицами имени Володи Головатого, имени Кутузова, Кузнечной, Садовой в Центральном внутригородском округе города Краснодара

В соответствии с постановлением администрации муниципального образования город Краснодар от 31.12.2015 № 8947 «Об утверждении Порядка образования земельных участков под многоквартирными домами за счёт средств местного бюджета (бюджета муниципального образования город Краснодар)» департаментом архитектуры и градостроительства администрации муниципального образования город Краснодар осуществляется образование земельных участков под многоквартирными домами.

В соответствии со статьями 41, 43, 45, 46 Градостроительного кодекса Российской Федерации, статьёй 45 Устава муниципального образования город Краснодар постановляю:

1. Департаменту архитектуры и градостроительства администрации муниципального образования город Краснодар (Панаева) разрешить подготовку проекта межевания территории, ограниченной улицами имени Володи Головатого, имени Кутузова, Кузнечной, Садовой в Центральном внутригородском округе города Краснодара, в границах центральной общественно-деловой зоны (ОД.1) в целях определения местоположения границ образуемых земельных участков, а также изменения красных линий.
2. Утвердить задание на выполнение инженерных изысканий для подготовки проекта межевания территории, ограниченной улицами имени Володи Головатого, имени Кутузова, Кузнечной, Садовой в Центральном внутригородском округе города Краснодара (прилагается).
3. Департаменту информационной политики администрации муниципального образования город Краснодар (Косарева) в течение трёх дней опубликовать официально настоящее постановление в установленном порядке.

4. Настоящее постановление вступает в силу со дня его официального опубликования.

5. Контроль за выполнением настоящего постановления возложить на первого заместителя главы муниципального образования город Краснодар Е.М.Наумова.



Глава муниципального образования
город Краснодар

Е.А.Первышов

УТВЕРЖДЕНО
постановлением администрации
муниципального образования

город Краснодар
от 29.03.2014 № 12/12

ЗАДАНИЕ
на выполнение инженерных изысканий для подготовки
проекта межевания территории, ограниченной улицами имени Володи
Головатого, имени Кутузова, Кузнечной, Садовой в Центральном
внутригородском округе города Краснодара

1. Наименование объекта	Проект межевания территории, ограниченной улицами имени Володи Головатого, имени Кутузова, Кузнечной, Садовой в Центральном внутригородском округе города Краснодара
2. Местоположение объекта	Российская Федерация, г. Краснодар, Центральный внутригородской округ, территория, ограниченная улицами имени Володи Головатого, имени Кутузова, Кузнечной, Садовой
3. Заказчик изысканий	Департамент архитектуры и градостроительства администрации муниципального образования город Краснодар
4. Характеристика объекта	Планируется образовать земельный участок под существующим многоквартирным домом
5. Цели и виды работ	Для обеспечения процесса проектирования необходимых данными выполнить комплекс инженерно-геодезических изысканий согласно требованиям СП 47.13330.2016
6. Требования к точности, надёжности, достоверности и обеспеченности необходимыми данными и характеристикам инженерных изысканий	В соответствии с требованиями настоящего задания, СП 47.13330.2016 и других действующих нормативных документов, ГОСТ 21.301-2014, ГОСТ Р 21.101-2020
7. Требования к материалам и результатам инженерных изысканий	По результатам выполненных работ представить отчёт по инженерным изысканиям в двух экземплярах. Отчёт должен сопровождаться текстовыми и графическими приложениями в соответствии с требованиями СП 47.13330.2016 и настоящим заданием

Директор департамента
архитектуры и градостроительства
администрации муниципального
образования город Краснодар



Н.А.Панастова

ТЕХНИЧЕСКОЕ ЗАДАНИЕ

на выполнение работ по формированию за счёт средств местного бюджета (бюджета муниципального образования город Краснодар) земельных участков под многоквартирными домами.

Объект закупки:

Выполнение работ по формированию за счёт средств местного бюджета (бюджета муниципального образования город Краснодар) земельных участков под многоквартирными домами.

1. Описание:

1.1. Виды выполняемых работ:

1. Проведение анализа поступивших от Заказчика материалов на предмет возможности проведения полного комплекса работ по формированию земельных участков и постановки их на государственный кадастровый учёт, а также на предмет возможности возникновения спорных ситуаций в процессе проведения публичных слушаний.

2. Выполнение топографического плана территории.

3. Запрос и получение сведений, содержащихся в государственном кадастре недвижимости, сведений информационной системы обеспечения градостроительной деятельности муниципального образования город Краснодар, необходимых для выполнения работ по формированию земельного участка и проведению его государственного кадастрового учёта.

4. Изготовление материалов аналитических (инструментальных) измерений.

5. Изготовление проекта межевания территории.

6. Передача изготовленного проекта межевания территории в департамент архитектуры и градостроительства администрации муниципального образования город Краснодар для последующего его утверждения.

7. В случае утверждения проекта межевания территории, изготовление межевого плана земельного участка с подготовкой извещения о проведении собрания о согласовании местоположения границ (при необходимости).

8. Передача изготовленного межевого плана Заказчику для последующей постановки земельных участков на государственный кадастровый учёт.

1.2. Место выполнения работ:

Российская Федерация, Краснодарский край, территория муниципального образования город Краснодар.

1.3. Цели использования результатов работ:

В соответствии со статьей 16 Федерального закона от 29.12.2004 № 189-ФЗ «О введении в действие Жилищного кодекса Российской Федерации» администрацией муниципального образования город Краснодар осуществляется формирование и проведение государственного кадастрового учёта земельных участков под многоквартирными домами за счёт средств местного бюджета (бюджета муниципального образования город Краснодар).

Целью данного мероприятия является выполнение работ по формированию и проведению государственного кадастрового учёта земельных участков, на которых расположены многоквартирные дома.

Основанием для выполнения работ является: статья 16 Федерального закона от 29.12.2004 № 189-ФЗ «О введении в действие Жилищного кодекса Российской Федерации».

1.4. Требования по выполнению сопутствующих работ, оказанию сопутствующих услуг, поставкам необходимых товаров, в т.ч. оборудования: отсутствуют.

1.5. Общие требования к выполнению работ:

Работы выполняются по заданию Заказчика, в котором будут указаны, адресные ориентиры кварталов и земельных участков под многоквартирными домами, нанесены области обновления топографических планов и другие исходные материалы.

Вручение задания на выполнение работ Подрядчику или его доверенному лицу, получение Заказчиком изготовленных материалов осуществляется по месту нахождения Заказчика по адресу: г. Краснодар, ул. Коммунаров, 173, каб. 316.

За основу выполнения работ по формированию земельных участков под многоквартирными домами в соответствии со статьей 11.3 Земельного кодекса РФ взят минимальный элемент планировочной структуры – квартал.

Квартал может содержать более одного, подлежащего в соответствии с настоящим техническим заданием формированию, земельного участка под многоквартирным домом.

До начала проведения комплекса работ по формированию земельного участка Подрядчик должен провести подробный анализ всех территорий на предмет наличия либо отсутствия причин, препятствующих завершению выполнения данных работ и проведению государственного кадастрового учёта, а также на предмет возможности возникновения спорных ситуаций в процессе проведения общественных обсуждений. В случае выявления таких причин, незамедлительно письменно уведомить Заказчика для принятия дальнейшего решения о начале выполнения комплекса работ.

Работы должны быть выполнены в установленный срок, проектировщиком, кадастровым инженером, имеющим квалификационный аттестат, а также в соответствии с требованиями действующего законодательства, методической, нормативной документацией, и с учётом следующих требований:

1. Выполнение топографического плана территории в масштабе (в масштабе М 1:500 – на земельный участок, необходимый для эксплуатации многоквартирного дома).

1.1. Топографический план выполнить в местной системе координат и Балтийской системе высот.

1.2. Съёмку осуществить выходом на место, в присутствии уполномоченного лица по представлению интересов собственников помещений многоквартирного дома или заявителя, указанного в исходном материале, для определения фактических границ, занимаемых многоквартирным домом.

1.3. Объём топографического плана должен соответствовать заданию на проведение работ.

1.4. При выполнении топографических работ качественно указывать местоположение подземных коммуникаций для последующего отображения на проектах межевания территории охранных зон.

1.5. На изготовленных топографических планах земельных участков в М 1:500 указывать фактические границы территории, занимаемой многоквартирным жилым домом с учетом строений вспомогательного использования, элементов озеленения, благоустройства, детских, бельевых и спортивных площадок.

1.6. Определить принадлежность строений вспомогательного использования к тому, либо иному многоквартирному дому, указать на топографическом плане строения вспомогательного использования, находящиеся в едином литере с разбивкой на отдельные помещения, дать полную расшифровку вида и назначения строения вспомогательного использования.

1.7. Топографические планы должны быть изготовлены в соответствии с действующими нормативными документами и требованиями органов Федеральной службы государственной регистрации, кадастра и картографии.

1.8. Изготовленный современный топографический план необходимо передать Заказчику для определения границ формируемой территории, необходимой для эксплуатации многоквартирного дома (при необходимости).

1.9. Подрядчик обеспечивает обновление топографического плана местности в объеме, необходимом для установления, изменения, отмены красных линий (при необходимости).

2. Запрос и получение сведений, содержащихся в Едином государственном реестре недвижимости, сведений государственной информационной системы обеспечения градостроительной деятельности муниципального образования город Краснодар.

Сведения, содержащиеся в Едином государственном реестре недвижимости, и сведения государственной информационной системы обеспечения градостроительной деятельности муниципального образования город Краснодар должны быть получены в объёме и количестве, необходимом для образования каждой территории.

3. Изготовление проекта межевания территории.

3.1 Проект межевания территории должен быть подготовлен в соответствии с Градостроительным кодексом Российской Федерации.

3.2 При изготовлении проекта межевания территории, границы земельного участка под многоквартирным домом устанавливаются с учётом фактического землепользования, в соответствии с требованиями земельного, градостроительного и жилищного законодательства, а также с применением расчёта нормативной площади земельного участка. Местоположение границ определяется с учётом красных линий, местоположения границ смежных земельных участков (при их наличии). В границы земельного участка под многоквартирным домом включаются элементы озеленения, благоустройства, детские, бельевые и спортивные площадки.

3.3 Границы территории, необходимой для эксплуатации многоквартирного дома, устанавливаются в соответствии с заданием, согласованным с уполномоченным лицом по представлению интересов

собственников помещений в многоквартирном доме, заявителем, или Заказчиком.

3.4 Проект межевания территории должен достоверно отражать все сведения о территории.

3.5 При изготовлении проекта межевания территории необходимо учитывать не только документы Единого государственного реестра недвижимости, но и материалы (документы) государственного фонда данных, полученных в результате проведения землеустройства, для принятия решения о достоверности представленных сведений и исключения ошибок, допущенных при ведении Единого государственного реестра недвижимости. При выявлении сведений, препятствующих дальнейшей постановке на государственный кадастровый учёт формируемой территории, а также сведений о земельных участках, подлежащих снятию с кадастрового учёта (аннулированию) необходимо незамедлительно уведомлять об этом Заказчика.

3.6 Изготовленный проект межевания территории должен содержать чертеж межевания территории, который выполняется на топографической основе М 1:500 или 1:1000.

3.7 При изготовлении проекта межевания территории необходимо обеспечить установление (изменение, отмену) красных линий для застроенных территорий в соответствии с п.п. 2 п. 2 ст. 43 Градостроительного кодекса Российской Федерации (в случае необходимости).

4 Передача проекта межевания территории в департамент архитектуры и градостроительства администрации муниципального образования город Краснодар для издания постановления администрации муниципального образования город Краснодар об утверждении проекта межевания территории. Издание решения органа местного самоуправления (постановление администрации муниципального образования город Краснодар) осуществляется Заказчиком.

5 Изготовление межевого плана земельного участка с (при необходимости) подготовкой извещения о проведении собрания о согласовании местоположения границ.

5.1 Межевой план должен соответствовать требованиям действующего законодательства Российской Федерации.

5.2 При подготовке межевого плана необходимо учитывать не только документы Единого государственного реестра недвижимости, но и материалы (документы) государственного фонда данных, полученных в результате проведения землеустройства, для принятия решения о достоверности представленных сведений и исключения ошибок, допущенных при ведении Единого государственного реестра недвижимости, а также результаты общественных обсуждений.

5.3 Межевой план изготавливается на все земельные участки, необходимые для эксплуатации многоквартирных домов, входившие в соответствии с заданием в границы квартала, утвержденного проектом межевания территории.

5.4 Изготовленный межевой план передается Заказчику для последующей постановки земельных участков на государственный кадастровый учёт.

6 Результаты выполненных работ (материалы) должны передаваться Подрядчиком Заказчику одновременно в полном объёме и состоять из:

- материалов аналитических (инструментальных) измерений;
- проекта межевания территории;
- межевого плана;
- отчетной технической документации по инженерным изысканиям.

7 В случае возникновения необходимости (заявление собственников помещений в многоквартирном доме, обращение Заказчика) Подрядчик обязуется безвозмездно осуществить корректировку ранее изготовленных документов (топографический план, проект межевания территории, межевой план).

8 В случае возникновения необходимости (заявление собственников помещений в многоквартирном доме, обращение Заказчика) Подрядчик обязуется безвозмездно установить местоположение границ земельных участков на местности.

1.7. Исходные материалы, передаваемые подрядчику для выполнения работ:

- Архивный топографический план с нанесенной областью обновления (копия);
- постановление администрации муниципального образования город Краснодар «О разрешении подготовки проекта межевания территории».

Иные документы, требующиеся подрядчику для выполнения указанных работ, подрядчик получает самостоятельно, в соответствующих организациях.

2. Условия:

2.1. Срок выполнения работ: в течение 2021 года.

2.2. Порядок (последовательность, этапы) выполнения работ: работы выполняются в соответствии с календарным планом.

2.3. Порядок сдачи и приемки результатов работ: изложены в техническом задании.

2.4. Требования по передаче заказчику технических и иных документов по завершению и сдаче работ: изложены в техническом задании.

2.5. Правовое регулирование приобретения и использования выполняемых работ: изложено в техническом задании.

3. Требования к безопасности выполнения работ и безопасности результатов работ: в ходе проведения работ должны соблюдаться все необходимые требования правил и норм охраны труда, техники безопасности, пожарной безопасности, производственной санитарии и экологического законодательства.

4. Требования по техническому обучению Подрядчиком персонала Заказчика работе на подготовительных объектах: отсутствуют.

5. Авторские права: отсутствуют.

6. Иные требования к работам и условиям их выполнения по усмотрению Заказчика: отсутствуют.

7. Требования к лицам, осуществляющим выполнение работ, оказание услуг, являющихся предметом закупки (свидетельство о допуске СРО, лицензия и др.): СРО и лицензия не требуются.

Заместитель директора департамента



М.А.Дементеева



**ДЕПАРТАМЕНТ АРХИТЕКТУРЫ
И ГРАДОСТРОИТЕЛЬСТВА
АДМИНИСТРАЦИИ
МУНИЦИПАЛЬНОГО ОБРАЗОВАНИЯ
ГОРОД КРАСНОДАР**

Коммунаров ул., д. 76, г. Краснодар, 350000
тел. (861) 298-01-20, тел./факс (861) 298-01-26,
e-mail: str@krd.ru

ИНН 2310095359 КПП 231001001

ОГРН 1042305701954

16.02.2021

№

29/2033-1

Директору МБУ «Институт
Горкадастрпроект» муниципального
образования город Краснодар

В.В.Решетняку

Красная ул., 89/3,
г. Краснодар, 350000

На № 75/58-П2 от 01.02.2021

О предоставлении сведений

Уважаемый Владимир Викторович!

Департаментом архитектуры и градостроительства администрации муниципального образования город Краснодар рассмотрено Ваше обращение по вопросу предоставления сведений государственной информационной системы обеспечения градостроительной деятельности муниципального образования город Краснодар (далее – ГИСОГД), на земельный участок, согласно представленного каталога координат, расположенный по адресу: **ул. им. Кутузова, 57, Центральный внутригородской округ.**

По результатам рассмотрения обращения, сообщаем, что в соответствии с правилами землепользования и застройки муниципального образования город Краснодар, земельный участок расположен в центральной общественно-деловой зоне – **ОД.1** и направляем Вам запрашиваемые сведения ГИСОГД, по состоянию на 16.02.2021.

Приложение: на 22 л. в 1 экз.

Заместитель директора департамента

М.А.Дементеева

А.А.Кравченко
2980756

СВЕДЕНИЯ
государственной информационной системы
обеспечения градостроительной деятельности
муниципального образования город Краснодар

по запросу на земельный участок, согласно представленного каталога координат, расположенный по адресу: ул. им. Кутузова, 57, Центральный внутригородской округ, по состоянию на 16.02.2021

1. II раздел ГИСОГД – документы территориального планирования двух и более субъектов РФ, документы территориального планирования субъекта РФ (в части, касающейся территории МО г. Краснодар) – приложение №1;
2. III раздел ГИСОГД – документы территориального планирования муниципального образования – приложение №2;
3. V раздел ГИСОГД – градостроительное зонирование – приложение №3;
4. VII раздел ГИСОГД – планировка территории – приложение №4;
5. X раздел ГИСОГД – зоны с особыми условиями использования территории – приложение №5;
6. XV раздел ГИСОГД – особо охраняемые природные территории – приложение №6;
7. XVI раздел ГИСОГД – лесничества – приложение №7;

Приложение: на 21 л. в 1 экз.

Сведения государственной информационной системы обеспечения градостроительной деятельности муниципального образования город Краснодар носят информационный характер, обеспечивают органы государственной власти, органы местного самоуправления, физических и юридических лиц достоверными сведениями, необходимыми для осуществления градостроительной деятельности.

А.А.Кравченко
А.В.Чепель
2980756

II раздел ГИСОГД – документы территориального планирования двух и более субъектов РФ, документы территориального планирования субъекта РФ (в части, касающейся территории МО г. Краснодар)

По данным, предоставленным департаментом по архитектуре и градостроительству Краснодарского края сведения о разработанной документации по планировке территории объектов регионального значения в отношении земельного участка, расположенного по адресу: ул. им. Кутузова, 57, Центральный внутригородской округ, отсутствуют.

Сведения об объектах федерального значения в государственной информационной системе обеспечения градостроительной деятельности муниципального образования город Краснодар отсутствуют.

Сведения государственной информационной системы обеспечения градостроительной деятельности муниципального образования город Краснодар носят информационный характер, обеспечивают органы государственной власти, органы местного самоуправления, физических и юридических лиц достоверными сведениями, необходимыми для осуществления градостроительной деятельности.

III раздел ГИСОГД – документы территориального планирования муниципального образования, материалы их обоснования

Сведения функционального зонирования из генерального плана МО г. Краснодар, утвержденного *решением городской Думы Краснодар № 100 п. 1 от 02.09.2020 (в редакции решения городской Думы Краснодара от 08.10.2020 № 2 п. 5, с изменением, внесённым решением городской Думы Краснодара от 22.10.2020 № 3 п. 5).*

Рассматриваемый земельный участок расположен:

код зоны – зона транспортной инфраструктуры;

вид зоны – зона улично-дорожной сети;

код зоны – многофункциональная общественно-деловая зона;


вид зоны – зона делового, общественного и коммерческого назначения;

код зоны – зона застройки индивидуальными жилыми домами;

В границах земельного участка зоны планируемых к размещению и реконструкции объектов местного значения не предусмотрены.

Сведения государственной информационной системы обеспечения градостроительной деятельности муниципального образования город Краснодар носят информационный характер, обеспечивают органы государственной власти, органы местного самоуправления, физических и юридических лиц достоверными сведениями, необходимыми для осуществления градостроительной деятельности.

Выкопировка из карты функциональных зон генерального плана муниципального образования город Краснодар



Условные обозначения

граница земельного участка

Функциональные зоны
существ. планир.

Жилые зоны
 зона застройки индивидуальными жилыми домами

Производственные зоны, зоны инженерной и транспортной инфраструктур
 зона транспортной инфраструктуры

Общественно-деловые зоны
 многофункциональная общественно-деловая зона



Для документов
МКУ МОТК "Градинформ"
Директор учреждения

Исполнитель А.В.Чепель

V раздел ГИСОГД – градостроительное зонирование

Участок расположен в центральной общественно-деловой зоне – ОД.1.

Основание: решение городской Думы Краснодара от 30.01.2007 № 19 п. 6 (в редакции решения городской Думы Краснодара от 24.05.2007 № 24 п.27, от 10.04.2008 № 40 п.1, от 26.02.2009 № 53 п.9, от 24.09.2009 № 61 п.7, от 19.08.2010 № 81 п.5, от 19.07.2012 № 32 п.14, от 31.01.2013 № 42 п.10, от 22.10.2013 № 54 п.8, от 19.06.2014 № 64 п.24, от 20.11.2014 № 70 п.2, от 26.03.2015 № 76 п.19, от 17.06.2015 № 81 п.17, от 25.02.2016 № 11 п.6, от 17.11.2016 № 26 п.5, с изменениями, внесенными Решениями городской Думы Краснодара от 27.06.2012 № 31 п.20, от 19.06.2014 № 64 п.23, от 28.05.2015 № 79 п.18, от 29.12.2015 № 8 п.7, от 29.12.2015 № 8 п.8, от 29.12.2015 № 8 п.9, от 21.04.2016 № 15 п.17, от 08.12.2016 № 27 п.6, от 22.06.2017 № 38 п.19, от 21.09.2017 № 41 п.7, от 16.11.2017 № 43 п.11, от 28.11.2017 № 44 п.6, от 22.05.2018 № 55 п.9, от 21.06.2018 № 56 п.9, от 16.07.2018 № 57 п.12, от 16.07.2018 № 57 п.13, от 27.09.2018 № 60 п.11, от 27.09.2018 № 60 п.12, от 23.10.2018 № 62 п.11, от 22.11.2018 № 64 п.30, от 13.12.2018 № 65 п.28, от 28.03.2019 № 71 п.9, от 23.05.2019 № 74 п.7, от 23.05.2019 № 74 п.14, от 27.06.2019 № 76 п.27, от 27.06.2019 № 76 п.28, от 27.06.2019 № 76 п.29, от 27.06.2019 № 76 п.30, от 18.07.2019 № 77 п.22, от 24.10.2019 № 85 п.11, от 24.10.2019 № 85 п.12, от 24.10.2019 № 85 п.13, от 24.10.2019 № 85 п.23, от 21.11.2019 № 86 п.23, от 12.12.2019 № 89 п.18, от 26.12.2019 № 90 п.10, от 27.02.2020 № 93 п.6, от 27.02.2020 № 93 п.7, от 27.02.2020 № 93 п.8, от 26.03.2020 № 94 п.18, от 23.04.2020 № 95 п.9, от 23.04.2020 № 95 п.10, от 23.04.2020 № 95 п.21, от 21.05.2020 № 96 п.11, от 18.06.2020 № 97 п.4, от 18.06.2020 № 97 п.10, от 18.06.2020 № 97 п.16, от 18.06.2020 № 97 п.23, от 07.08.2020 № 99 п.3, от 08.10.2020 № 2 п.6, от 19.11.2020 № 4 п.6).

Сведения государственной информационной системы обеспечения градостроительной деятельности муниципального образования город Краснодар носят информационный характер, обеспечивают органы государственной власти, органы местного самоуправления, физических и юридических лиц достоверными сведениями, необходимыми для осуществления градостроительной деятельности.

Центральная общественно-деловая зона (ОД.1)

2.1.1. Основные виды разрешённого использования:

Наименование вида разрешённого использования земельного участка	Описание вида разрешённого использования земельного участка	Код
1	2	3
Предоставление коммунальных услуг	Размещение зданий и сооружений, обеспечивающих поставку воды, тепла, электричества, газа, отвод канализационных стоков, очистку и уборку объектов недвижимости (котельных, водозаборов, очистных сооружений, насосных станций, водопроводов, линий электропередач, трансформаторных подстанций, газопроводов, линий связи, телефонных станций, канализаций, стоянок, гаражей и мастерских для обслуживания уборочной и аварийной техники, сооружений, необходимых для сбора и плавки снега)	3.1.1
Административные здания организаций, обеспечивающих предоставление коммунальных услуг	Размещение зданий, предназначенных для приёма физических и юридических лиц в связи с предоставлением им коммунальных услуг	3.1.2
Дома социального обслуживания	Размещение зданий, предназначенных для размещения домов престарелых, домов ребёнка, детских домов, пунктов ночлега для бездомных граждан; размещение объектов капитального строительства для временного размещения вынужденных переселенцев, лиц, признанных беженцами	3.2.1
Оказание социальной помощи населению	Размещение зданий, предназначенных для служб психологической и бесплатной юридической помощи, социальных, пенсионных и иных служб (службы занятости населения, пункты питания малоимущих граждан), в которых осуществляется приём граждан по вопросам оказания социальной помощи и назначения социальных или пенсионных выплат, а также для размещения общественных некоммерческих организаций: некоммерческих фондов, благотворительных организаций, клубов по интересам	3.2.2
Оказание услуг связи	Размещение зданий, предназначенных для размещения пунктов оказания услуг почтовой, телеграфной, междугородней и международной телефонной связи	3.2.3
Общежития	Размещение зданий, предназначенных для размещения общежитий, предназначенных для проживания граждан на время их работы, службы или обучения, за исключением зданий, размещение которых предусмотрено содержанием вида разрешённого использования с кодом 4.7	3.2.4

1	2	3
Бытовое обслуживание	Размещение объектов капитального строительства, предназначенных для оказания населению или организациям бытовых услуг (мастерские мелкого ремонта, ателье, бани, парикмахерские, прачечные, химчистки, похоронные бюро)	3.3
Амбулаторно-поликлиническое обслуживание	Размещение объектов капитального строительства, предназначенных для оказания гражданам амбулаторно-поликлинической медицинской помощи (поликлиники, фельдшерские пункты, пункты здравоохранения, центры матери и ребёнка, диагностические центры, молочные кухни, станции донорства крови, клинические лаборатории)	3.4.1
Стационарное медицинское обслуживание	Размещение объектов капитального строительства, предназначенных для оказания гражданам медицинской помощи в стационарах (больницы, родильные дома, диспансеры, научно-медицинские учреждения и прочие объекты, обеспечивающие оказание услуги по лечению в стационаре); размещение станций скорой помощи; размещение площадок санитарной авиации	3.4.2
Медицинские организации особого назначения	Размещение объектов капитального строительства для размещения медицинских организаций, осуществляющих проведение судебно-медицинской и патолого-анатомической экспертизы (морги)	3.4.3
Дошкольное, начальное и среднее общее образование	Размещение объектов капитального строительства, предназначенных для просвещения, дошкольного, начального и среднего общего образования (детские ясли, детские сады, школы, лицеи, гимназии, художественные, музыкальные школы, образовательные кружки и иные организации, осуществляющие деятельность по воспитанию, образованию и просвещению), в том числе зданий, спортивных сооружений, предназначенных для занятия обучающихся физической культурой и спортом	3.5.1
Среднее и высшее профессиональное образование	Размещение объектов капитального строительства, предназначенных для профессионального образования и просвещения (профессиональные технические училища, колледжи, художественные, музыкальные училища, общества знаний, институты, университеты, организации по переподготовке и повышению квалификации специалистов и иные организации, осуществляющие деятельность по образованию и просвещению), в том числе зданий, спортивных сооружений, предназначенных для занятия обучающихся физической культурой и спортом	3.5.2
Объекты культурно-досуговой деятельности	Размещение зданий, предназначенных для размещения музеев, выставочных залов, художественных галерей, домов культуры, библиотек, кинотеатров и кинозалов, театров, филармоний, концертных залов, планетариев	3.6.1
Парки культуры и отдыха	Размещение парков культуры и отдыха	3.6.2
Цирки и зверинцы	Размещение зданий и сооружений для размещения цирков, зверинцев, зоопарков, зоосадов, океанариумов и осуществления сопутствующих видов деятельности по содержанию диких животных в неволе	3.6.3

1	2	3
Государственное управление	Размещение зданий, предназначенных для размещения государственных органов, государственного пенсионного фонда, органов местного самоуправления, судов, а также организаций, непосредственно обеспечивающих их деятельность или оказывающих государственные и (или) муниципальные услуги	3.8.1
Представительская деятельность	Размещение зданий, предназначенных для дипломатических представительств иностранных государств и субъектов Российской Федерации, консульских учреждений в Российской Федерации	3.8.2
Обеспечение деятельности в области гидрометеорологии и смежных с ней областях	Размещение объектов капитального строительства, предназначенных для наблюдений за физическими и химическими процессами, происходящими в окружающей среде, определения её гидрометеорологических, агрометеорологических и гелиогеофизических характеристик, уровня загрязнения атмосферного воздуха, почв, водных объектов, в том числе по гидробиологическим показателям, и околоземного космического пространства, зданий и сооружений, используемых в области гидрометеорологии и смежных с ней областях (доплеровские метеорологические радиолокаторы, гидрологические посты и другие)	3.9.1
Проведение научных исследований	Размещение зданий и сооружений, предназначенных для проведения научных изысканий, исследований и разработок (научно-исследовательские и проектные институты, научные центры, инновационные центры, государственные академии наук, опытно-конструкторские центры, в том числе отраслевые)	3.9.2
Амбулаторное ветеринарное обслуживание	Размещение объектов капитального строительства, предназначенных для оказания ветеринарных услуг без содержания животных	3.10.1
Деловое управление	Размещение объектов капитального строительства с целью: размещения объектов управленческой деятельности, не связанной с государственным или муниципальным управлением и оказанием услуг, а также с целью обеспечения совершения сделок, не требующих передачи товара в момент их совершения между организациями, в том числе биржевая деятельность (за исключением банковской и страховой деятельности)	4.1
Объекты торговли (торговые центры, торгово-развлекательные центры (комплексы))	Размещение объектов капитального строительства общей площадью свыше 5000 кв. м с целью размещения одной или нескольких организаций, осуществляющих продажу товаров и (или) оказание услуг в соответствии с содержанием видов разрешённого использования с кодами 4.5 – 4.8.2; размещение гаражей и (или) стоянок для автомобилей сотрудников и посетителей торгового центра	4.2
Рынки	Размещение объектов капитального строительства, сооружений, предназначенных для организации постоянной или временной торговли (ярмарка, рынок, базар), с учётом того, что каждое из торговых мест не располагает торговой площадью более 200 кв. м; размещение гаражей и (или) стоянок для автомобилей сотрудников и посетителей рынка	4.3
Магазины	Размещение объектов капитального строительства, предназначенных	4.4

1	2	3
	для продажи товаров, торговая площадь которых составляет до 5000 кв. м	
Банковская страховая деятельность	и Размещение объектов капитального строительства, предназначенных для размещения организаций, оказывающих банковские и страховые услуги	4.5
Общественное питание	Размещение объектов капитального строительства в целях устройства мест общественного питания (рестораны, кафе, столовые, закусочные, бары)	4.6
Гостиничное обслуживание	Размещение гостиниц, а также иных зданий, используемых с целью извлечения предпринимательской выгоды из предоставления жилого помещения для временного проживания в них	4.7
Развлекательные мероприятия	Размещение зданий и сооружений, предназначенных для организации развлекательных мероприятий, путешествий, для размещения дискотек и танцевальных площадок, ночных клубов, аквапарков, боулинга, аттракционов и т.п., игровых автоматов (кроме игрового оборудования, используемого для проведения азартных игр), игровых площадок	4.8.1
Проведение азартных игр	Размещение зданий и сооружений, предназначенных для размещения букмекерских контор, тотализаторов, их пунктов приёма ставок вне игорных зон	4.8.2
Служебные гаражи	Размещение постоянных или временных гаражей, стоянок для хранения служебного автотранспорта, используемого в целях осуществления видов деятельности, предусмотренных видами разрешённого использования с кодами 3.0, 4.0, а также для стоянки и хранения транспортных средств общего пользования, в том числе в депо	4.9
Обеспечение спортивно-зрелищных мероприятий	Размещение спортивно-зрелищных зданий и сооружений, имеющих специальные места для зрителей от 500 мест (стадионов, дворцов спорта, ледовых дворцов, ипподромов)	5.1.1
Обеспечение занятий спортом в помещениях	Размещение спортивных клубов, спортивных залов, бассейнов, физкультурно-оздоровительных комплексов в зданиях и сооружениях	5.1.2
Площадки для занятий спортом	Размещение площадок для занятия спортом и физкультурой на открытом воздухе (физкультурные площадки, беговые дорожки, поля для спортивной игры)	5.1.3
Оборудованные площадки для занятий спортом	Размещение сооружений для занятия спортом и физкультурой на открытом воздухе (теннисные корты, автодромы, мотодромы, трамплины, спортивные стрельбища)	5.1.4
Туристическое обслуживание	Размещение пансионатов, туристических гостиниц, кемпингов, домов отдыха, не оказывающих услуги по лечению, а также иных зданий, используемых с целью извлечения предпринимательской выгоды из предоставления жилого помещения для временного проживания в них; размещение детских лагерей	5.2.1

1	2	3
Обеспечение внутреннего правопорядка	Размещение объектов капитального строительства, необходимых для подготовки и поддержания в готовности органов внутренних дел, Росгвардии и спасательных служб, в которых существует военизированная служба; размещение объектов гражданской обороны, за исключением объектов гражданской обороны, являющихся частями производственных зданий	8.3
Историко-культурная деятельность	Сохранение и изучение объектов культурного наследия народов Российской Федерации (памятников истории и культуры), в том числе: объектов археологического наследия, достопримечательных мест, мест бытования исторических промыслов, производств и ремёсел, исторических поселений, недействующих военных и гражданских захоронений, объектов культурного наследия, хозяйственная деятельность, являющаяся историческим промыслом или ремеслом, а также хозяйственная деятельность, обеспечивающая познавательный туризм	9.3
Общее пользование водными объектами	Использование земельных участков, примыкающих к водным объектам способами, необходимыми для осуществления общего водопользования (водопользования, осуществляемого гражданами для личных нужд, а также забор (изъятие) водных ресурсов для целей питьевого и хозяйственно-бытового водоснабжения, купание, использование маломерных судов, водных мотоциклов и других технических средств, предназначенных для отдыха на водных объектах, водопой, если соответствующие запреты не установлены законодательством)	11.1
Улично-дорожная сеть	Размещение объектов улично-дорожной сети: автомобильных дорог, трамвайных путей и пешеходных тротуаров в границах населённых пунктов, пешеходных переходов, бульваров, площадей, проездов, велодорожек и объектов велотранспортной и инженерной инфраструктуры; размещение придорожных стоянок (парковок) транспортных средств в границах городских улиц и дорог, за исключением предусмотренных видами разрешённого использования с кодами 2.7.1, 4.9, 7.2.3, а также некапитальных сооружений, предназначенных для охраны транспортных средств	12.0.1
Благоустройство территории	Размещение декоративных, технических, планировочных, конструктивных устройств, элементов озеленения, различных видов оборудования и оформления, малых архитектурных форм, некапитальных нестационарных строений и сооружений, информационных щитов и указателей, применяемых как составные части благоустройства территории, общественных туалетов	12.0.2

2.1.2. Условно разрешённые виды использования:

Наименование вида разрешённого использования земельного участка	Описание вида разрешённого использования земельного участка	Код

1	2	3
Для индивидуально-го жилищного строительства	Размещение жилого дома (отдельно стоящего здания количеством надземных этажей не более чем три, высотой не более двадцати метров, которое состоит из комнат и помещений вспомогательного использования, предназначенных для удовлетворения гражданами бытовых и иных нужд, связанных с их проживанием в таком здании, не предназначенного для раздела на самостоятельные объекты недвижимости); выращивание сельскохозяйственных культур; размещение индивидуальных гаражей и хозяйственных построек	2.1
Малоэтажная многоквартирная жилая застройка	Размещение малоэтажных многоквартирных домов (многоквартирные дома высотой до 4 этажей, включая мансардный); обустройство спортивных и детских площадок, площадок для отдыха; размещение объектов обслуживания жилой застройки во встроенных, пристроенных и встроенно-пристроенных помещениях малоэтажного многоквартирного дома, если общая площадь таких помещений в малоэтажном многоквартирном доме не составляет более 15% общей площади помещений дома	2.1.1
Среднеэтажная жилая застройка	Размещение многоквартирных домов этажностью не выше восьми этажей; благоустройство и озеленение; размещение подземных гаражей и автостоянок; обустройство спортивных и детских площадок, площадок для отдыха; размещение объектов обслуживания жилой застройки во встроенных, пристроенных и встроенно-пристроенных помещениях многоквартирного дома, если общая площадь таких помещений в многоквартирном доме не составляет более 20% общей площади помещений дома	2.5
Многоэтажная жилая застройка (высотная застройка)	Размещение многоквартирных домов этажностью девять этажей и выше; благоустройство и озеленение придомовых территорий; обустройство спортивных и детских площадок, хозяйственных площадок и площадок для отдыха; размещение подземных гаражей и автостоянок, размещение объектов обслуживания жилой застройки во встроенных, пристроенных и встроенно-пристроенных помещениях многоквартирного дома в отдельных помещениях дома, если площадь таких помещений в многоквартирном доме не составляет более 15% от общей площади дома	2.6
Хранение автотранспорта	Размещение отдельно стоящих и пристроенных гаражей, в том числе подземных, предназначенных для хранения автотранспорта, в том числе с разделением на машино-места, за исключением гаражей, размещение которых предусмотрено содержанием вида разрешённого использования с кодом 4.9	2.7.1
Осуществление религиозных обрядов	Размещение зданий и сооружений, предназначенных для совершения религиозных обрядов и церемоний (в том числе церкви, соборы, храмы, часовни, мечети, молельные дома, синагоги)	3.7.1

1	2	3
Религиозное управление и образование	Размещение зданий, предназначенных для постоянного местонахождения духовных лиц, паломников и послушников в связи с осуществлением ими религиозной службы, а также для осуществления благотворительной и религиозной образовательной деятельности (монастыри, скиты, дома священнослужителей, воскресные и религиозные школы, семинарии, духовные училища)	3.7.2
Заправка транспортных средств	Размещение автозаправочных станций; размещение магазинов сопутствующей торговли, зданий для организации общественного питания в качестве объектов дорожного сервиса	4.9.1.1
Автомобильные мойки	Размещение автомобильных моек, а также размещение магазинов сопутствующей торговли	4.9.1.3
Ремонт автомобилей	Размещение мастерских, предназначенных для ремонта и обслуживания автомобилей, и прочих объектов дорожного сервиса, а также размещение магазинов сопутствующей торговли	4.9.1.4
Связь	Размещение объектов связи, радиовещания, телевидения, включая воздушные радиорелейные, надземные и подземные кабельные линии связи, линии радиофикации, антенные поля, усилительные пункты на кабельных линиях связи, инфраструктуру спутниковой связи и телерадиовещания, за исключением объектов связи, размещение которых предусмотрено содержанием видов разрешённого использования с кодами 3.1.1, 3.2.3	6.8

2.1.3. Предельные (минимальные и (или) максимальные) размеры земельных участков и предельные параметры разрешённого строительства, реконструкции объектов капитального строительства:

1) минимальная площадь земельных участков – 300 кв. м, максимальная площадь – не подлежит установлению;

2) минимальный отступ зданий, сооружений, строений и сооружений вспомогательного использования от границы, отделяющей земельный участок от территории общего пользования, – 3 метра (за исключением навесов, беседок, мангалов, вольеров);

3) минимальный отступ зданий, сооружений, строений и сооружений вспомогательного использования от границ смежных земельных участков (за исключением навесов, беседок, мангалов, вольеров) – 3 метра;

минимальный отступ навесов, беседок, мангалов, вольеров от границ смежных земельных участков – 1 метр;

4) максимальное количество надземных этажей зданий (за исключением строений и сооружений вспомогательного использования) – 24;

максимальное количество надземных этажей для строений и сооружений вспомогательного использования – 2;

5) максимальный процент застройки земельного участка – 60 % (за исключением площади подземных парковок).

Требования к предельным минимальным размерам земельных участков не применяются в случаях, указанных в пункте 12 статьи 7 настоящих Правил.

Предельные параметры разрешённого строительства, реконструкции объектов капитального строительства в отношении земельных участков, единственным видом разрешённого использования которых является вид «Предоставление коммунальных услуг» (код 3.1.1), не подлежат установлению.

Предельные параметры разрешённого строительства, реконструкции объектов капитального строительства в отношении земельных участков, единственным видом разрешённого использования которых является вид «Улично-дорожная сеть» (код 12.0.1), не подлежат установлению.

Предельные параметры разрешённого строительства, реконструкции объектов капитального

строительства в отношении земельных участков, единственным видом разрешённого использования которых является вид «Благоустройство территории» (код 12.0.2), не подлежат установлению.

2.1.4. Застройку земельных участков следует осуществлять в соответствии с предельными параметрами разрешённого строительства, установленными пунктом 2.1.3 раздела 2.1 настоящей статьи, и с учётом положений статьи 27 настоящих Правил.

Статья 27. Застройка земельных участков

1. При размещении зданий, строений и сооружений должны соблюдаться предельные параметры разрешенного строительства, установленные для соответствующей территориальной зоны статьями 32, 32.1, 32.2 настоящих Правил, местные нормативы градостроительного проектирования, а также установленные законодательством о пожарной безопасности и законодательством в области обеспечения санитарно-эпидемиологического благополучия населения минимальные нормативные противопожарные и санитарно-эпидемиологические разрывы между зданиями, строениями и сооружениями, в том числе и расположенными на соседних земельных участках.

1.1. Предельные значения коэффициентов плотности застройки территории составляют:

Территориальные зоны	Коэффициент плотности застройки
1	2
Жилая	
Застройка многоквартирными многоэтажными жилыми домами	1,2
То же, реконструируемая	1,6
Застройка многоквартирными жилыми домами малой и средней этажности	0,8
Застройка блокированными жилыми домами с приквартирными земельными участками	0,6
Застройка одно-, двухквартирными жилыми домами с приусадебными земельными участками	0,4
Общественно-деловая	
Многофункциональная застройка	3,0
Специализированная общественная застройка	2,4
Производственная	
Промышленная	2,4
Научно-производственная	1,0
Коммунально-складская	1,8

Примечания:

- Для жилых, общественно-деловых зон коэффициенты плотности застройки приведены для территории квартала (брутто) с учетом необходимых по расчету учреждений и предприятий обслуживания, гаражей, стоянок автомобилей, зеленых насаждений, площадок и других объектов благоустройства. Для производственных зон указанные коэффициенты приведены для кварталов производственной застройки, включающей в себя один или несколько объектов.
- При подсчёте коэффициентов плотности застройки площадь этажей определяется по внешним размерам здания. Учитываются только надземные этажи, включая мансардные. Подземные этажи зданий и сооружений не учитываются. Подземное

сооружение не учитывается, если поверхность земли (надземная территория) над ним используется под озеленение, организацию площадок, стоянок автомобилей и другие виды благоустройства.

- Границами кварталов являются красные линии.
- При реконструкции сложившихся кварталов жилых, общественно-деловых зон (включая надстройку этажей, мансард) необходимо предусматривать требуемый по расчету объем учреждений, организаций и предприятий обслуживания для проживающего в этих кварталах населения. Допускается учитывать имеющиеся в соседних кварталах учреждения обслуживания при соблюдении нормативных радиусов их доступности (кроме дошкольных образовательных организаций и общеобразовательных организаций начального общего образования). В условиях реконструкции существующей застройки плотность застройки допускается повышать, но не более чем на 30% при соблюдении санитарно-гигиенических и противопожарных норм.

2. Лицо, осуществляющее строительство, обязано осуществлять строительство, реконструкцию, капитальный ремонт объекта капитального строительства в соответствии с заданием застройщика, технического заказчика, лица, ответственного за эксплуатацию здания, сооружения, или регионального оператора (в случае осуществления строительства, реконструкции, капитального ремонта на основании договора строительного подряда), проектной документацией, требованиями к строительству, реконструкции объекта капитального строительства, установленными на дату выдачи представленного для получения разрешения на строительство градостроительного плана земельного участка, разрешенным использованием земельного участка, ограничениями, установленными в соответствии с земельным и иным законодательством Российской Федерации, требованиями технических регламентов и при этом обеспечивать безопасность работ для третьих лиц и окружающей среды, выполнение требований безопасности труда, сохранности объектов культурного наследия.

Лицо, осуществляющее строительство, также обязано обеспечивать доступ на территорию, на которой осуществляются строительство, реконструкция, капитальный ремонт объекта капитального строительства, представителей застройщика, технического заказчика, лица, ответственного за эксплуатацию здания, сооружения, или регионального оператора, органов государственного строительного надзора, представлять им необходимую документацию, проводить строительный контроль, обеспечивать ведение исполнительной документации, извещать застройщика, технического заказчика, лицо, ответственное за эксплуатацию здания, сооружения, или регионального оператора, представителей органов государственного строительного надзора о сроках завершения работ, которые подлежат проверке, обеспечивать устранение выявленных недостатков и не приступать к продолжению работ до составления актов об устранении выявленных недостатков, обеспечивать контроль за качеством применяемых строительных материалов.

Отклонение параметров объекта капитального строительства от проектной документации, необходимость которого выявилась в процессе строительства, реконструкции, капитального ремонта такого объекта, допускается только на основании вновь утвержденной застройщиком, техническим заказчиком, лицом, ответственным за эксплуатацию здания, сооружения, или региональным оператором проектной документации после внесения в нее соответствующих изменений в порядке, установленном уполномоченным Правительством Российской Федерации федеральным органом исполнительной власти.

3. Допускается:

- блокировка зданий, строений и сооружений, расположенных на смежных земельных участках, по письменному согласию правообладателей смежных земельных участков и (или) объектов капитального строительства, подпись которых должна быть удостоверена нотариально;
- поднятие уровня земельного участка путем отсыпки грунта при наличии письменного согласия правообладателей смежных земельных участков, подпись которых должна быть удостоверена нотариально.

4. Объекты по оказанию услуг и обслуживанию населения допускается размещать в отдельно стоящих, встроенных или пристроенных строениях с изолированными от жилых зданий или их частей входами с учетом следующих условий:

- обустройство входа с созданием условий для беспрепятственного доступа маломобильных граждан к месту получения услуги (обслуживания);

- оборудование площадок для стоянки автомобилей посетителей;
- соблюдение норм благоустройства, установленных соответствующими муниципальными правовыми актами.

5. На придомовой территории в границах земельных участков многоквартирных домов должны быть предусмотрены площадки (спортивные, для игр детей и отдыха взрослых, сушки белья, установки контейнеров для сбора бытовых отходов и мусора) и стоянки для хранения автомобилей в соответствии с местными нормативами градостроительного проектирования.

Размещение объектов на территории дворов жилых домов осуществляется в соответствии с требованиями пункта 2.10 раздела II «Гигиенические требования к участку и территории жилых зданий при их размещении» СанПиН 2.1.2.2645-10 «Санитарно-эпидемиологические требования к условиям проживания в жилых зданиях и помещениях».

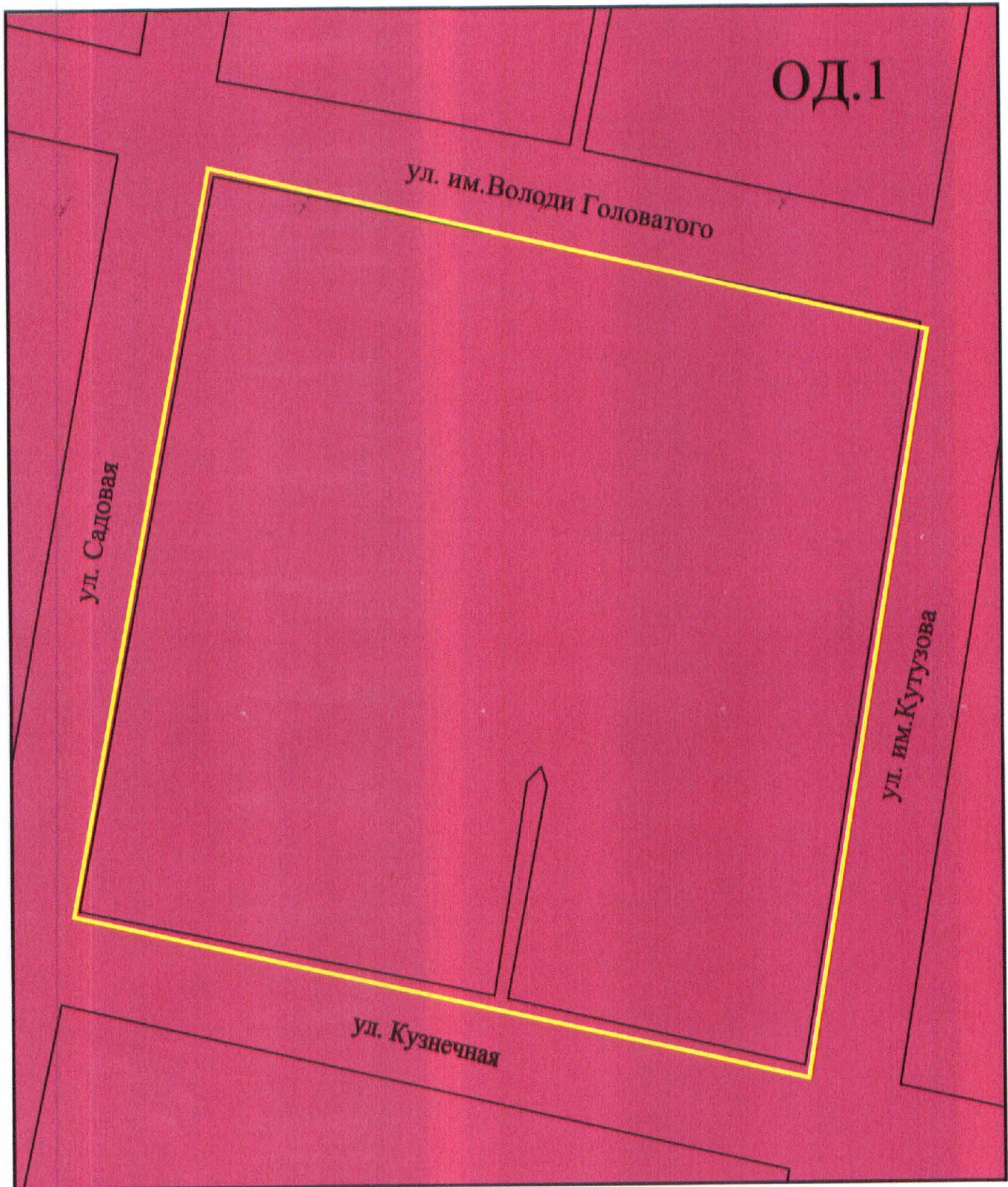
6. Характер ограждения земельных участков со стороны улицы должен быть выдержан в едином стиле как минимум на протяжении одного квартала с обеих сторон улиц с максимально допустимой высотой ограждений 2 метра.

По границе со смежным земельным участком ограждения должны быть проветриваемыми на высоту не менее 0,5 метра от уровня земли в месте ограждения.

7. На территориях общего пользования не разрешается возведение объектов капитального строительства, за исключением объектов инженерной инфраструктуры, линейных объектов, а также объектов, создаваемых в целях использования неограниченным кругом лиц (объекты благоустройства, объекты, предназначенные для обеспечения дорожного движения и т.п.).

Расстояние от объектов капитального строительства до объектов, расположенных на смежных земельных участках, следует принимать на основании действующих строительных, экологических, санитарно-эпидемиологических, противопожарных норм, местных нормативов градостроительного проектирования и настоящих Правил.

Выкопировка из фрагмента карты градостроительного зонирования территории
муниципального образования город Краснодар



МКУ МОГК "ГрадИнформ"

Директор учреждения

Исполнитель



Чепель

АА

А.А.Кравченко

А.В.Чепель

Условные обозначения:

 рассматриваемый земельный участок

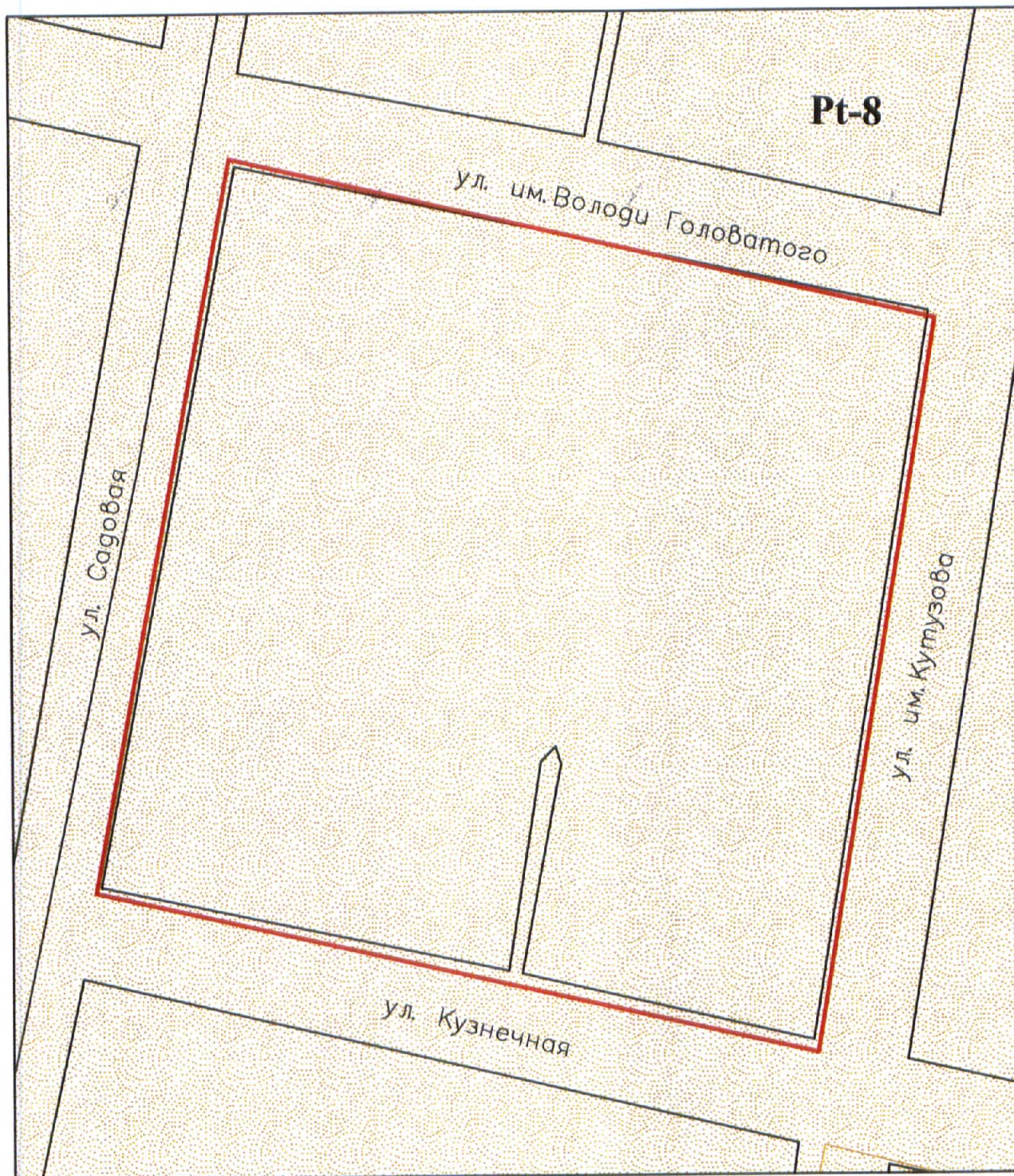
 ОД.1 Центральная общественно-деловая зона



· VII раздел ГИСОГД – планировка территории

Документация по планировке территории утверждена постановлением администрации муниципального образования от 18.03.2009 № 815 "Об утверждении проекта планировки центральной части города Краснодара" (Pt-8).

Сведения государственной информационной системы обеспечения градостроительной деятельности муниципального образования город Краснодар носят информационный характер, обеспечивают органы государственной власти, органы местного самоуправления, физических и юридических лиц достоверными сведениями, необходимыми для осуществления градостроительной деятельности.

Графический план



-  - рассматриваемая территория (по каталогу координат)
-  - граница планировки территории

X раздел ГИСОГД - зоны с особыми условиями использования территории

Приаэродромная территория аэродрома "Краснодар-Центральный" о необходимости согласования смотреть ст.34 решения городской Думы Краснодара 30.01.2007 19 п.6 "Об утверждении правил землепользования и застройки на территории МОГК" (в редакции решения городской Думы Краснодара 16.07.2018 57 п.12); Центр судебных экспертиз определен выполнять исследования о возможности строительства.

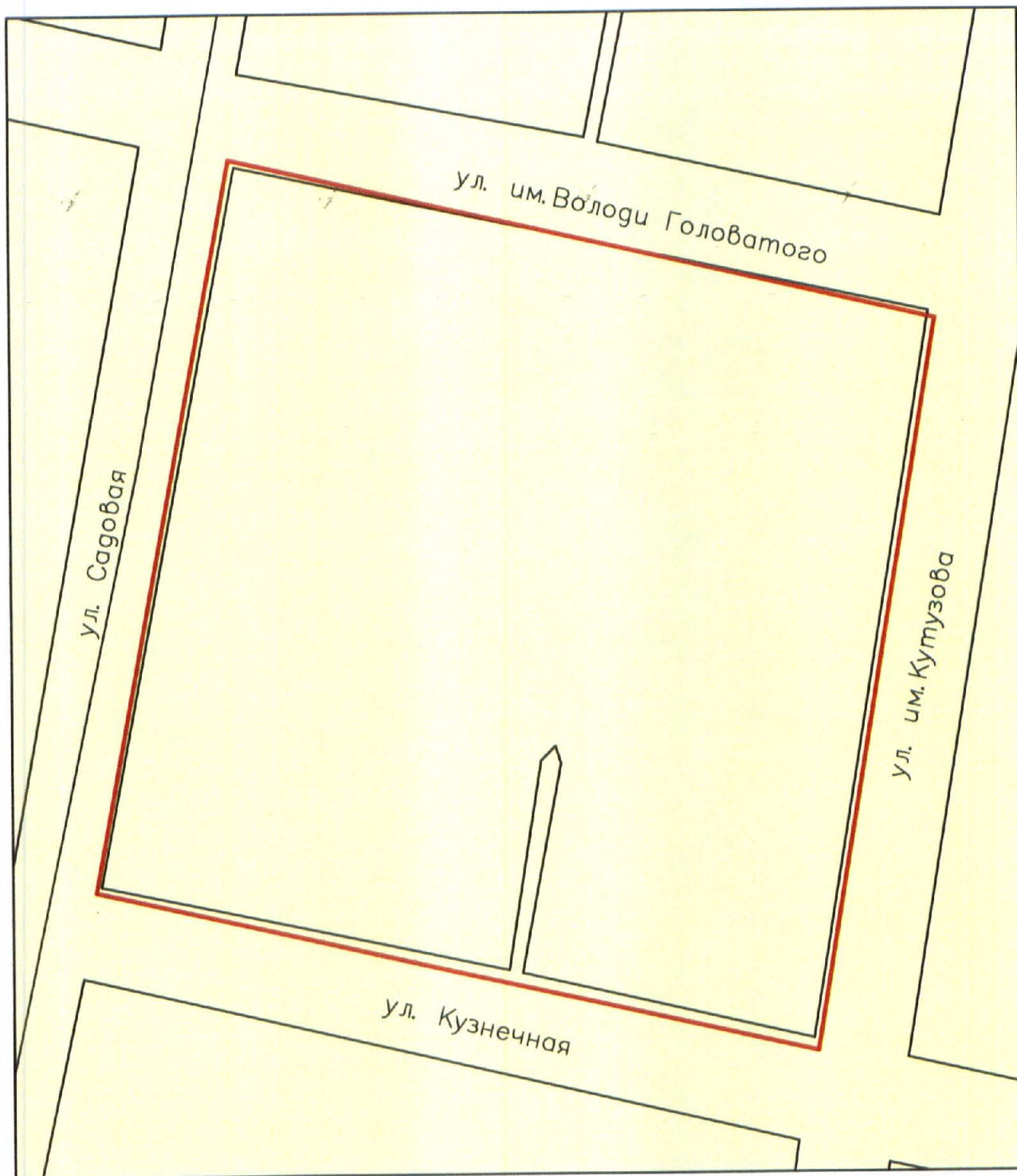
Основание: решение городской Думы Краснодара XIX заседание Думы четвёртого созыва от 16.07.2018 N 57 п. 12 о внесении изменения в решение городской Думы Краснодара (об утверждении ПЗЗ) № 19 п. 6 от 30.01.2007, письмо Центра судебных экспертиз по Южному округу 2662 от 04.09.2019 (вх.29/5381 10.09.2019) о начале проведения комплексных экспертных исследований по определению возможности строительства объектов различного назначения в зонах приаэродромной территории



охранная зона аэропорта и аэродрома гражданской авиации до установления приаэродромной территории о необходимых согласованиях см. статью 34 решения городской Думы Краснодара от 30.01.2007 19 п.6 "Об утверждении правил землепользования и застройки на территории МОГК" (в редакции решения городской Думы Краснодара от 16.07.2018 N 57 п. 12). Центр судебных экспертиз определен выполнять исследования о возможности строительства.

Основание: решение городской Думы Краснодара XIX заседание Думы четвёртого созыва от 16.07.2018 N 57 п. 12 о внесении изменения в решение городской Думы Краснодара (об утверждении ПЗЗ) № 19 п. 6 от 30.01.2007, письмо Центра судебных экспертиз по Южному округу 2662 от 04.09.2019 (вх.29/5381 10.09.2019) о начале проведения комплексных экспертных исследований по определению возможности строительства объектов различного назначения в зонах приаэродромной территории

Сведения государственной информационной системы обеспечения градостроительной деятельности муниципального образования город Краснодар носят информационный характер, обеспечивают органы государственной власти, органы местного самоуправления, физических и юридических лиц достоверными сведениями, необходимыми для осуществления градостроительной деятельности.

Графический план



-  - рассматриваемая территория (по каталогу координат)
-  - приаэродромная территория "Краснодар-Центральный"

Исполнитель А.В.Чепель А.В.Чепель

XV раздел ГИСОГД – особо охраняемые природные территории

Рассматриваемый земельный участок расположен вне границ особо охраняемых природных территорий.

Сведения государственной информационной системы обеспечения градостроительной деятельности муниципального образования город Краснодар носят информационный характер, обеспечивают органы государственной власти, органы местного самоуправления, физических и юридических лиц достоверными сведениями, необходимыми для осуществления градостроительной деятельности.

XVI раздел ГИСОГД – лесничества

Рассматриваемый земельный участок расположен вне границ лесничества.

Сведения государственной информационной системы обеспечения градостроительной деятельности муниципального образования город Краснодар носят информационный характер, обеспечивают органы государственной власти, органы местного самоуправления, физических и юридических лиц достоверными сведениями, необходимыми для осуществления градостроительной деятельности.

КАДАСТРОВЫЙ ПЛАН ТЕРРИТОРИИ

На основании запроса от _____, поступившего на рассмотрение _____, сообщаем, что согласно записям Единого государственного реестра недвижимости:

Лист № 1	раздела 1	Всего листов раздела 1: 39	Всего разделов: 8	Всего листов: 801
« 03 » февраля 2021 г. № КУВИ-002/2021-7608851				
Номер кадастрового квартала: 23:43:0303073			Площадь кадастрового квартала: 44.28 Га	

Общие сведения об объектах недвижимости в кадастровом квартале

Номер п/п	Кадастровый номер объекта недвижимости	Вид объекта недвижимости	Адрес	Площадь или основная характеристика	Категория земель	Виды разрешенного использования	Назначение (проектируемое назначение)	Кадастровая стоимость (руб)
1	2	3	4	5	6	7	8	9
1	23:43:0303056:51	Земельный участок	край Краснодарский, г. Краснодар, Центральный внутригородской округ, угол ул. Гоголя и Коммунаров	18 +/-1.49	Земли населённых пунктов	Для эксплуатации павильона	—	375173.48
2	23:43:0303073:1	Земельный участок	край Краснодарский, г. Краснодар, Центральный внутригородской округ, ул. Будённого - Коммунаров	143 +/-4.19	Земли населённых пунктов	Для эксплуатации нежилого здания	—	1936484.55
3	23:43:0303073:107	Земельный участок	край Краснодарский, г. Краснодар, Центральный внутригородской округ, ул. Коммунаров, напротив кооперативного рынка	18	Земли населённых пунктов	Для временного размещения торгово-остановочного комплекса	—	300385.08
4	23:43:0303073:115	Земельный участок	край Краснодарский, г. Краснодар, Центральный внутригородской округ, на пересечении улиц Северной и Садовой, (вблизи дома по уливе Садовой 109)	8 +/-1.72	Земли населённых пунктов	Для временного размещения мастерской по ремонту и реализации обуви из облегченных конструкций	—	118154
5	23:43:0303073:129	Земельный участок	край Краснодарский, г. Краснодар, Центральный внутригородской округ, на пересечении улиц Будённого и Красноармейской	21	Земли населённых пунктов	для размещения и эксплуатации торгово-остановочного комплекса	—	497927.85

_____ полное наименование должности

М.П.

_____ подпись

_____ инициалы, фамилия

КАДАСТРОВЫЙ ПЛАН ТЕРРИТОРИИ

Лист № 1	раздела 2	Всего листов раздела 2: 1	Всего разделов: 8	Всего листов: 801
« 03 » февраля 2021 г. № КУВИ-002/2021-7608851				
Номер кадастрового квартала: 23:43:0303073				

План (чертеж, схема) объектов недвижимости, расположенных в кадастровом квартале



Масштаб:

полное наименование должности

М.П.

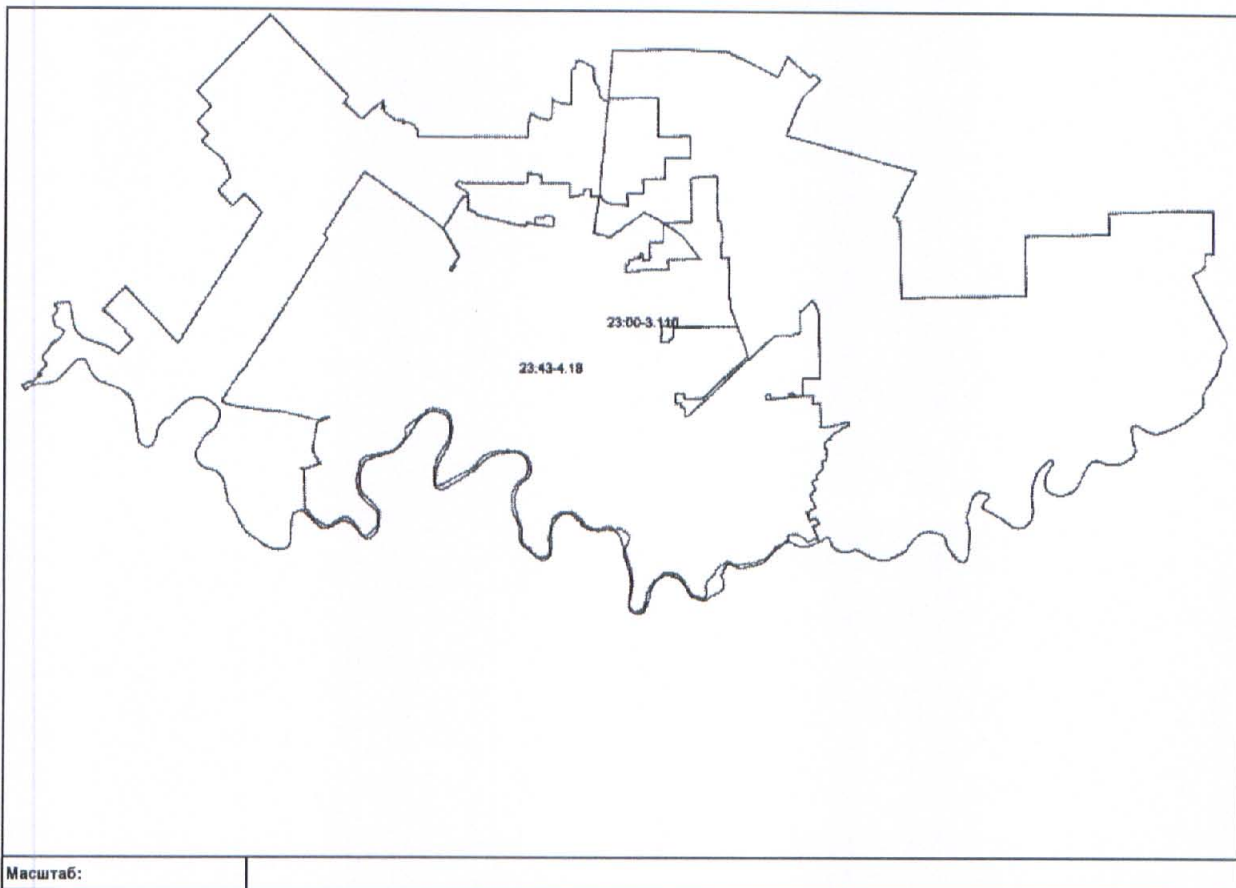
подпись

инициалы, фамилия

КАДАСТРОВЫЙ ПЛАН ТЕРРИТОРИИ

Лист № 1	раздела 3	Всего листов раздела 3: 1	Всего разделов: 8	Всего листов: 801
« 03 » февраля, 2021 г. № КУВИ-002/2021-7608851				
Номер кадастрового квартала: 23:43:0303073				

План (чертеж, схема) границ между субъектами Российской Федерации, границ муниципальных образований, границ населенных пунктов, расположенных в кадастровом квартале



Масштаб:

полное наименование должности

М.П.

подпись

инициалы, фамилия

Филиал Федерального государственного бюджетного учреждения "Федеральная кадастровая палата Федеральной службы государственной регистрации, кадастра и картографии" по Краснодарскому краю

(полное наименование органа регистрации прав)

Раздел 1

КАДАСТРОВЫЙ ПЛАН ТЕРРИТОРИИ

На основании запроса от _____, поступившего на рассмотрение _____, сообщаем, что согласно записям Единого государственного реестра недвижимости:

Лист № 1	раздела 1	Всего листов раздела 1: 20	Всего разделов: 8	Всего листов: 527
« 03 » февраля 2021 г. № КУВИ-002/2021-7607400				
Номер кадастрового квартала: 23:43:0304013			Площадь кадастрового квартала: 2.4 Га	

Общие сведения об объектах недвижимости в кадастровом квартале

Номер п/п	Кадастровый номер объекта недвижимости	Вид объекта недвижимости	Адрес	Площадь или основная характеристика	Категория земель	Виды разрешенного использования	Назначение (проектируемое назначение)	Кадастровая стоимость (руб)
1	2	3	4	5	6	7	8	9
1	23:43:0304013:1	Земельный участок	край Краснодарский, г. Краснодар, Центральный внутригородской округ, ул. Головатого, 460	473	Земли населённых пунктов	Для ведения личного подсобного хозяйства	—	—
2	23:43:0304013:10	Земельный участок	Краснодарский край, г. Краснодар, Центральный внутригородской округ, ул. им. Володи Головатого, 476	485 +/-7	Земли населённых пунктов	для индивидуального жилищного строительства; магазины	—	5183355.05
3	23:43:0304013:103	Земельный участок	Краснодарский край, г. Краснодар, ул. Садовая, уч. 72/1	150 +/-4	Земли населённых пунктов	Для ведения личного подсобного хозяйства	—	1633642.5
4	23:43:0304013:104	Земельный участок	Краснодарский край, г. Краснодар, ул. Садовая, уч. 72	100 +/-4	Земли населённых пунктов	Для ведения личного подсобного хозяйства	—	1089654
5	23:43:0304013:11	Земельный участок	край Краснодарский, г. Краснодар, Центральный внутригородской округ, ул. Головатого, 478	542 +/-11	Земли населённых пунктов	Для ведения личного подсобного хозяйства	—	5557516.12

_____ полное наименование должности

_____ М.П.

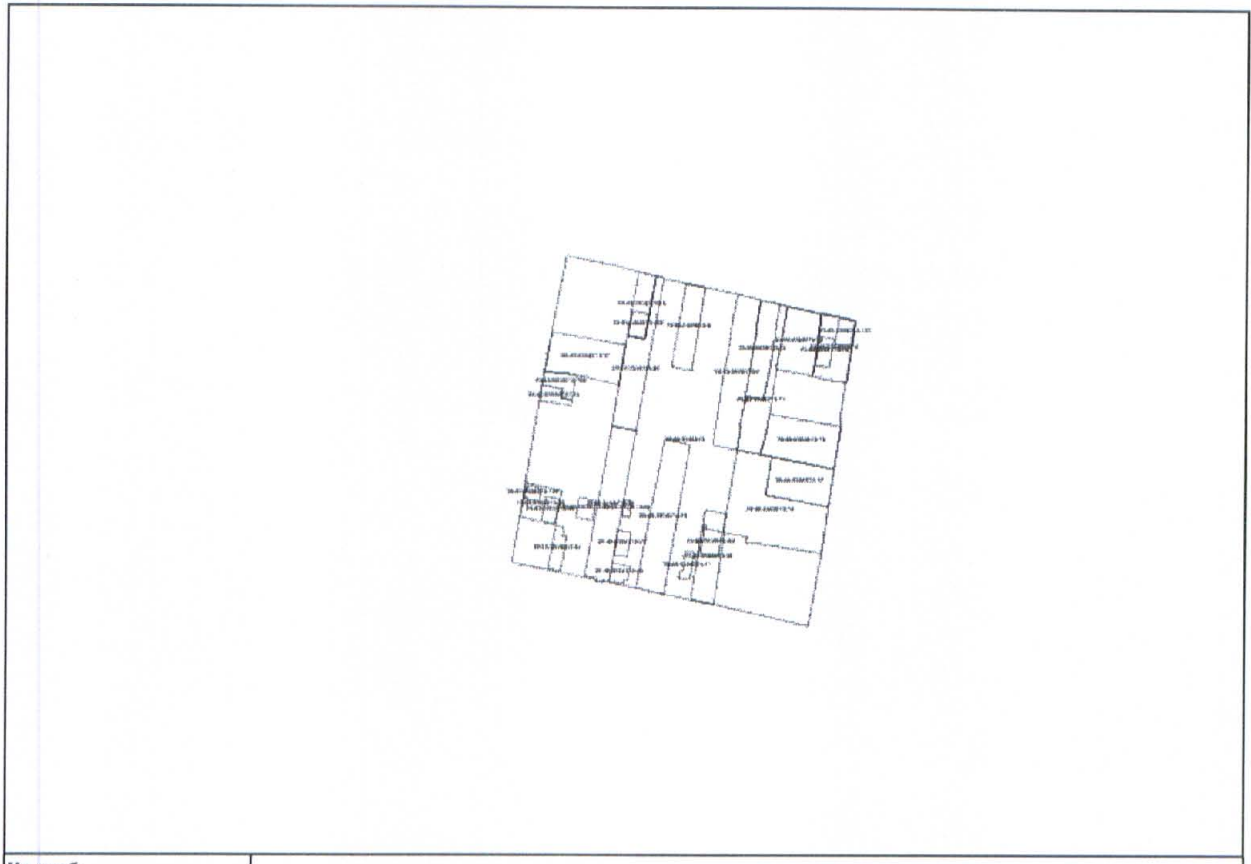
_____ подпись

_____ инициалы, фамилия

КАДАСТРОВЫЙ ПЛАН ТЕРРИТОРИИ

Лист № 1	раздела 2	Всего листов раздела 2: 1	Всего разделов: 8	Всего листов: 527
« 03 » февраля, 2021 г. № КУВИ-002/2021-7607400				
Номер кадастрового квартала: 23:43:0304013				

План (чертеж, схема) объектов недвижимости, расположенных в кадастровом квартале



Масштаб:

полное наименование должности

М.П.

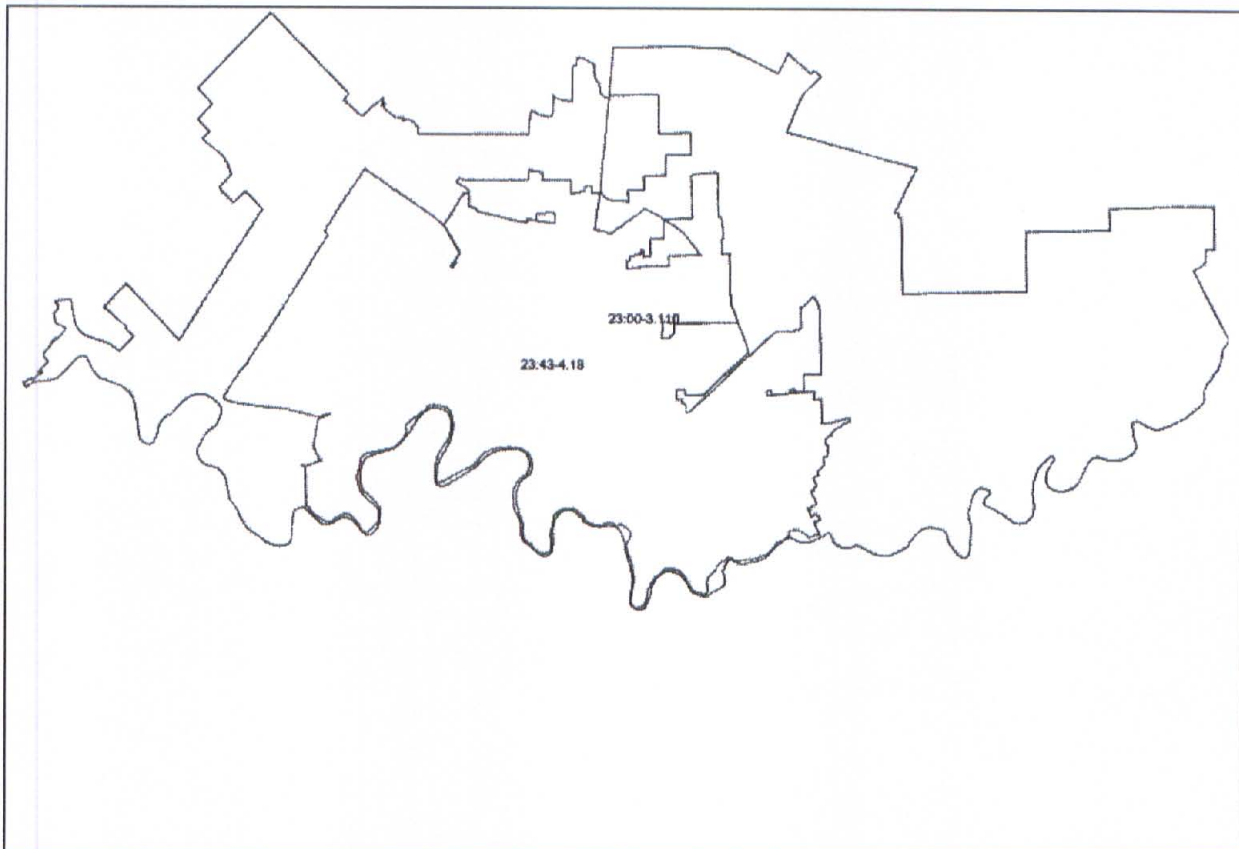
подпись

инициалы, фамилия

КАДАСТРОВЫЙ ПЛАН ТЕРРИТОРИИ

Лист № 1	раздела 3	Всего листов раздела 3: 1	Всего разделов: 8	Всего листов: 527
« 03 » февраля, 2021 г. № КУВИ-002/2021-7607400				
Номер кадастрового квартала: 23:43:0304013				

План (чертеж, схема) границ между субъектами Российской Федерации, границ муниципальных образований, границ населенных пунктов, расположенных в кадастровом квартале



Масштаб:

полное наименование должности

М.П.

подпись

инициалы, фамилия

Филиал Федерального государственного бюджетного учреждения "Федеральная кадастровая палата Федеральной службы государственной регистрации, кадастра и картографии" по Краснодарскому краю

(полное наименование органа регистрации прав)

Раздел 1

КАДАСТРОВЫЙ ПЛАН ТЕРРИТОРИИ

На основании запроса от _____, поступившего на рассмотрение _____, сообщаем, что согласно записям Единого государственного реестра недвижимости:

Лист № 1	раздела 1	Всего листов раздела 1: 44	Всего разделов: 9	Всего листов: 1079
« 19 » января 2021 г. № КУВИ-002/2021-1690073				
Номер кадастрового квартала: 23:43:0304074			Площадь кадастрового квартала: 54.69 Га	

Общие сведения об объектах недвижимости в кадастровом квартале

Номер п/п	Кадастровый номер объекта недвижимости	Вид объекта недвижимости	Адрес	Площадь или основная характеристика	Категория земель	Виды разрешенного использования	Назначение (проектируемое назначение)	Кадастровая стоимость (руб)
1	2	3	4	5	6	7	8	9
1	23:43:0304073:108	Земельный участок	край Краснодарский, г. Краснодар, Центральный внутригородской округ, на пересечении улиц Филатова и Тихорецкой	3164 +/-20	Земли населённых пунктов	Земельные участки (территории) общего пользования	—	11306047.76
2	23:43:0304073:124	Земельный участок	Краснодарский край, г. Краснодар, ул. им. Ломоносова, уч. 41	14	Земли населённых пунктов	Для установки трансформаторной подстанции контейнерного типа и дальнейшей её эксплуатации	—	71139.48
3	23:43:0304073:130	Земельный участок	край Краснодарский, г. Краснодар, Центральный внутригородской округ, ул. 9-го Мая, 52	309 +/-7	Земли населённых пунктов	Для эксплуатации зданий и сооружений	—	4015711.47
4	23:43:0304073:131	Земельный участок	край Краснодарский, г. Краснодар, Центральный внутригородской округ, ул. 9-го Мая, 52	61 +/-3	Земли населённых пунктов	Для строительства здания кафе с надстройкой второго этажа	—	792713.3
5	23:43:0304074:114	Земельный участок	Краснодарский край, г. Краснодар, ул. им. Щорса, уч. 62	3180	Земли населённых пунктов	Для эксплуатации автостоянки, размещения и эксплуатации металлических гаражей	—	20359531.92

М.П.

полное наименование должности

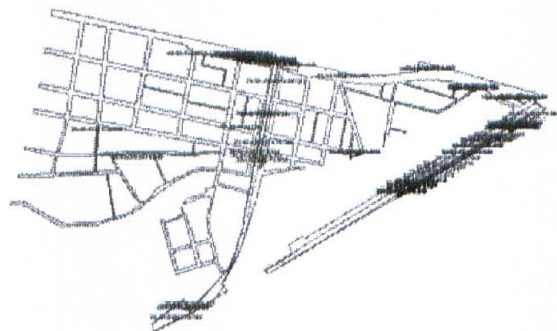
подпись

инициалы, фамилия

КАДАСТРОВЫЙ ПЛАН ТЕРРИТОРИИ

Лист № 1	раздела 2	Всего листов раздела 2: 1	Всего разделов: 9	Всего листов: 1079
« 19 » января, 2021 г. № КУВИ-002/2021-1690073				
Номер кадастрового квартала: 23:43:0304074				

План (чертеж, схема) объектов недвижимости, расположенных в кадастровом квартале



Масштаб:

полное наименование должности

М.П.

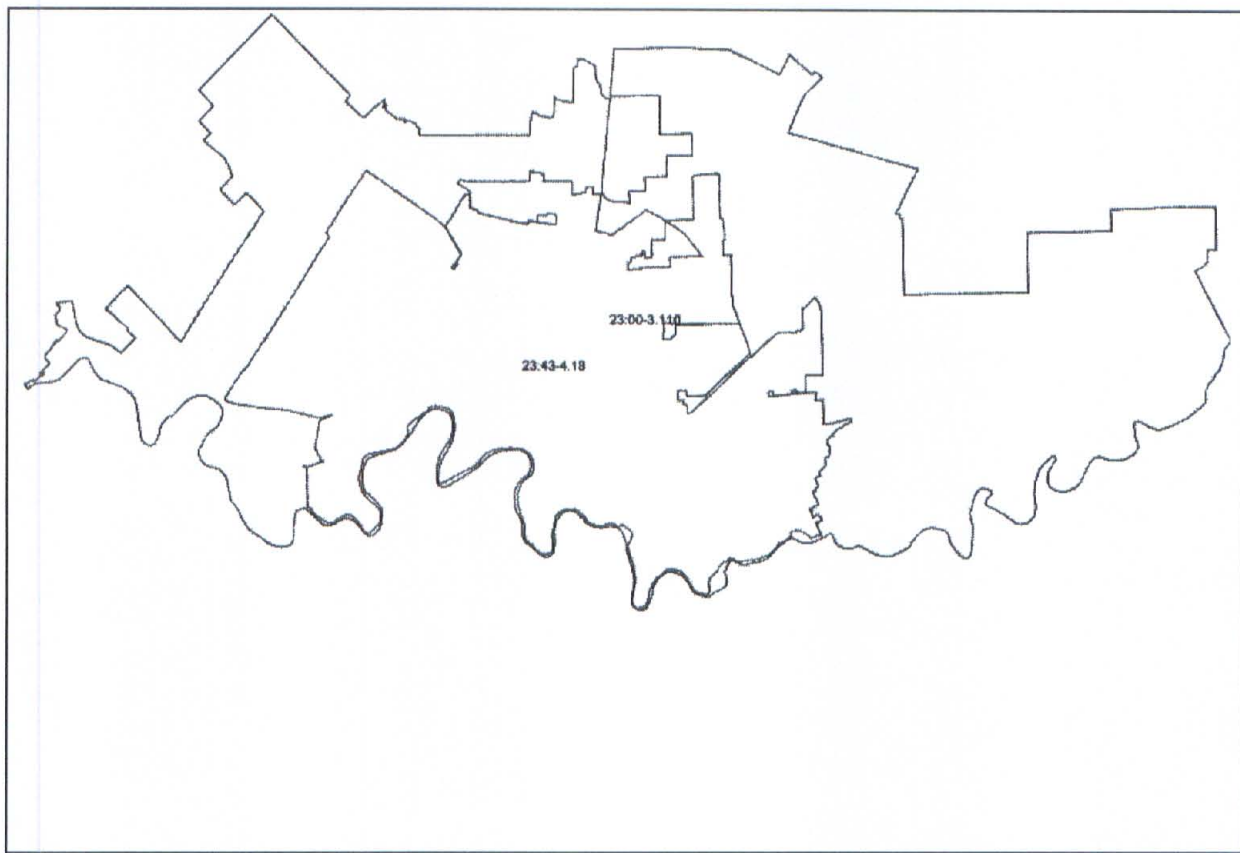
подпись

инициалы, фамилия

КАДАСТРОВЫЙ ПЛАН ТЕРРИТОРИИ

Лист № 1	раздела 3	Всего листов раздела 3: 1	Всего разделов: 9	Всего листов: 1079
« 19 » января, 2021 г. № КУВИ-002/2021-1690073				
Номер кадастрового квартала: 23:43:0304074				

План (чертеж, схема) границ между субъектами Российской Федерации, границ муниципальных образований, границ населенных пунктов, расположенных в кадастровом квартале



Масштаб:

полное наименование должности

М.П.

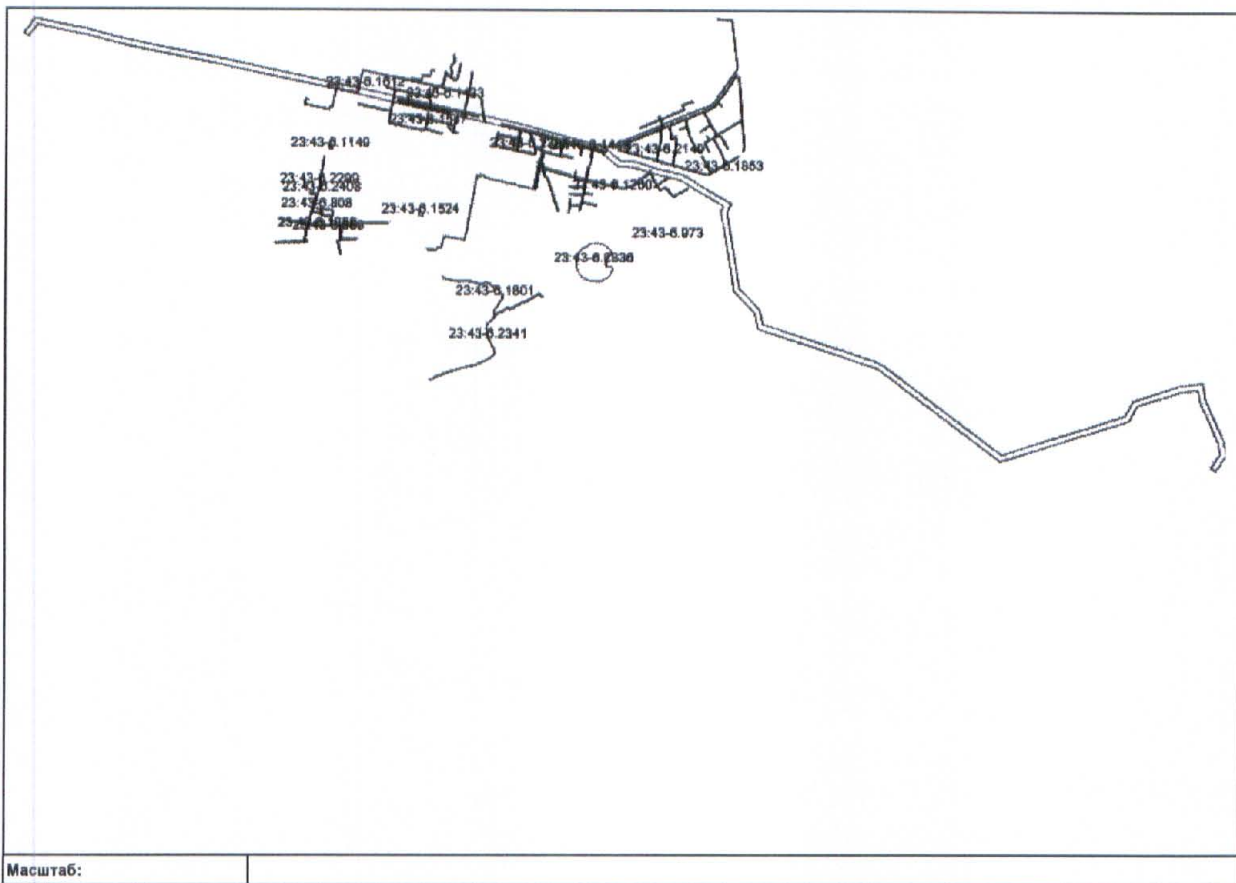
подпись

инициалы, фамилия

КАДАСТРОВЫЙ ПЛАН ТЕРРИТОРИИ

Лист № 1	раздела 4	Всего листов раздела 4: 1	Всего разделов: 9	Всего листов: 1079
« 19 » января 2021 г. № КУВИ-002/2021-1690073				
Номер кадастрового квартала: 23:43:0304074				

План (чертеж, схема) зон с особыми условиями использования территорий, расположенных в кадастровом квартале



Масштаб:

полное наименование должности

М.П.

подпись

инициалы, фамилия



АДМИНИСТРАЦИЯ
КРАСНОДАРСКОГО КРАЯ
**УПРАВЛЕНИЕ
ГОСУДАРСТВЕННОЙ ОХРАНЫ
ОБЪЕКТОВ КУЛЬТУРНОГО
НАСЛЕДИЯ**

Советская ул., д. 49, г. Краснодар, 350063
Тел. /факс (861) 268-32-23
E-mail: uorn@krasnodar.ru

Заместителю начальника
отдела проектных и
изыскательских работ
МБУ «Институт
Горкадастрпроект»

Сечь Д.Е.

Красная ул., 89/3,
г. Краснодар, 350000,
darya.sech@mail.ru

№ _____
На № _____ от _____



О предоставлении информации

Уважаемая Дарья Евгеньевна!

Управлением государственной охраны объектов культурного наследия администрации Краснодарского края (далее – управление) рассмотрено Ваше обращение от 28.01.2021 № 75/31-П2 (вх. упр. от 29.01.2021 № 78-1361/21-0) о предоставлении информации о наличии (отсутствии) объектов культурного наследия на территории, ограниченной улицами им. Володи Головатого, им. Кутузова, Кузнечной, Садовой в Центральном внутригородском округе города Краснодара, для подготовки проекта межевания территории.

В соответствии с Постановлением коллегии Министерства культуры РСФСР от 19.02.1990, коллегии Госстроя РСФСР от 28.02.1990 и президиума Центрального совета ВООПИК от 16.02.1990, а также Законом Краснодарского края от 23.07.2015 № 3223-КЗ «Об объектах культурного наследия (памятников истории и культуры) народов Российской Федерации, расположенных на территории Краснодарского края», город Краснодар внесен в Список исторических городов Российской Федерации и является историческим поселением регионального значения. Администрацией Краснодарского края принят приказ от 01.03.2019 № 26-КН «Об утверждении предмета охраны, границ территорий и требований к градостроительным регламентам в границах территории исторического поселения регионального значения город Краснодар Краснодарского края». Рассматриваемая территория находится за границами территории исторического поселения регионального значения город Краснодар.

По данным единого государственного реестра объектов культурного наследия (памятников истории и культуры) народов Российской Федерации, перечня выявленных объектов культурного наследия, списка объектов, обладающих признаками объектов культурного наследия, материалов архива управления на рассматриваемой территории объекты культурного наследия,

выявленные объекты культурного наследия, объекты, обладающие признаками объектов культурного наследия, а также их зоны охраны и защитные зоны отсутствуют.

В соответствии с п. 4 ст. 36 Федерального закона от 25.06.2002 № 73-ФЗ «Об объектах культурного наследия (памятниках истории и культуры) народов Российской Федерации» в случае обнаружения в ходе проведения изыскательских, проектных, земляных, строительных, мелиоративных, хозяйственных работ, работ по использованию лесов и иных работ объекта, обладающего признаками объекта культурного наследия, в том числе объекта археологического наследия, заказчик указанных работ, технический заказчик (застройщик) объекта капитального строительства, лицо, проводящее указанные работы, обязаны незамедлительно приостановить указанные работы и в течение трех дней со дня обнаружения такого объекта направить в управление письменное заявление об обнаруженном объекте культурного наследия, провести согласование вышеуказанных работ с управлением.

Начальник управления



Г.Г. Давыденко



С границами территории Красной усадьбы
14.04.2021г.
Д.Иванов ИТ

Красная линия

23:43:0304014:6
ШКОЛА

23:43:0304014:6
ШКОЛА

23:43:0304019
КРАСНАЯ ЛИНИЯ

23:43:0304018
КРАСНАЯ ЛИНИЯ

23:43:0304017
КРАСНАЯ ЛИНИЯ

23:43:0304022
КРАСНАЯ ЛИНИЯ

23:43:0304023
КРАСНАЯ ЛИНИЯ

23:43:03040110

23:43:0304013:12

23:43:0304013:13

23:43:0600004:10

23:43:0304013:1

23:43:0304013:1

23:43:0304013:1

23:43:0304013:1

23:43:0304014:8

23:43:0304011:30

23:43:0304014:1

23:43:0304014:2

23:43:0304014:3

23:43:0304014:4

23:43:0304019:5

23:43:0304019:6

23:43:0304019:7

23:43:0304019:8

23:43:0304019:9

23:43:0304019:10

23:43:0304019:11

23:43:0304019:12

23:43:0304019:13

23:43:0304019:14

23:43:0304019:15

23:43:0304019:16

23:43:0304019:17

23:43:0304019:18

23:43:0304019:19

23:43:0304019:20

23:43:0304019:21

23:43:0304019:22

23:43:0304019:23

23:43:0304019:24

23:43:0304019:25

23:43:0304019:26

23:43:0304019:27

23:43:0304019:28

23:43:0304019:29

23:43:0304019:30

23:43:0304019:31

23:43:0304019:32

23:43:0304019:33

23:43:0304019:34

23:43:0304019:35

23:43:0304019:36

23:43:0304019:37

23:43:0304019:38

23:43:0304019:39

23:43:0304019:40

23:43:0304019:41

23:43:0304019:42

23:43:0304019:43

23:43:0304019:44

23:43:0304019:45

23:43:0304019:46

23:43:0304019:47

23:43:0304019:48

23:43:0304019:49

23:43:0304019:50

23:43:0304019:51

23:43:0304019:52

23:43:0304019:53

23:43:0304019:54

23:43:0304019:55

23:43:0304019:56

23:43:0304019:57

23:43:0304019:58

23:43:0304019:59

23:43:0304019:60

23:43:0304019:61

23:43:0304019:62

23:43:0304019:63

23:43:0304019:64

23:43:0304019:65

23:43:0304019:66

23:43:0304019:67

23:43:0304019:68

23:43:0304019:69

23:43:0304019:70

23:43:0304019:71

23:43:0304019:72

23:43:0304019:73

23:43:0304019:74

23:43:0304019:75

23:43:0304019:76

23:43:0304019:77

23:43:0304019:78

23:43:0304019:79

23:43:0304019:80

23:43:0304019:81

23:43:0304019:82

23:43:0304019:83

23:43:0304019:84

23:43:0304019:85

23:43:0304019:86

23:43:0304019:87

23:43:0304019:88

23:43:0304019:89

23:43:0304019:90

23:43:0304019:91

23:43:0304019:92

23:43:0304019:93

23:43:0304019:94

23:43:0304019:95

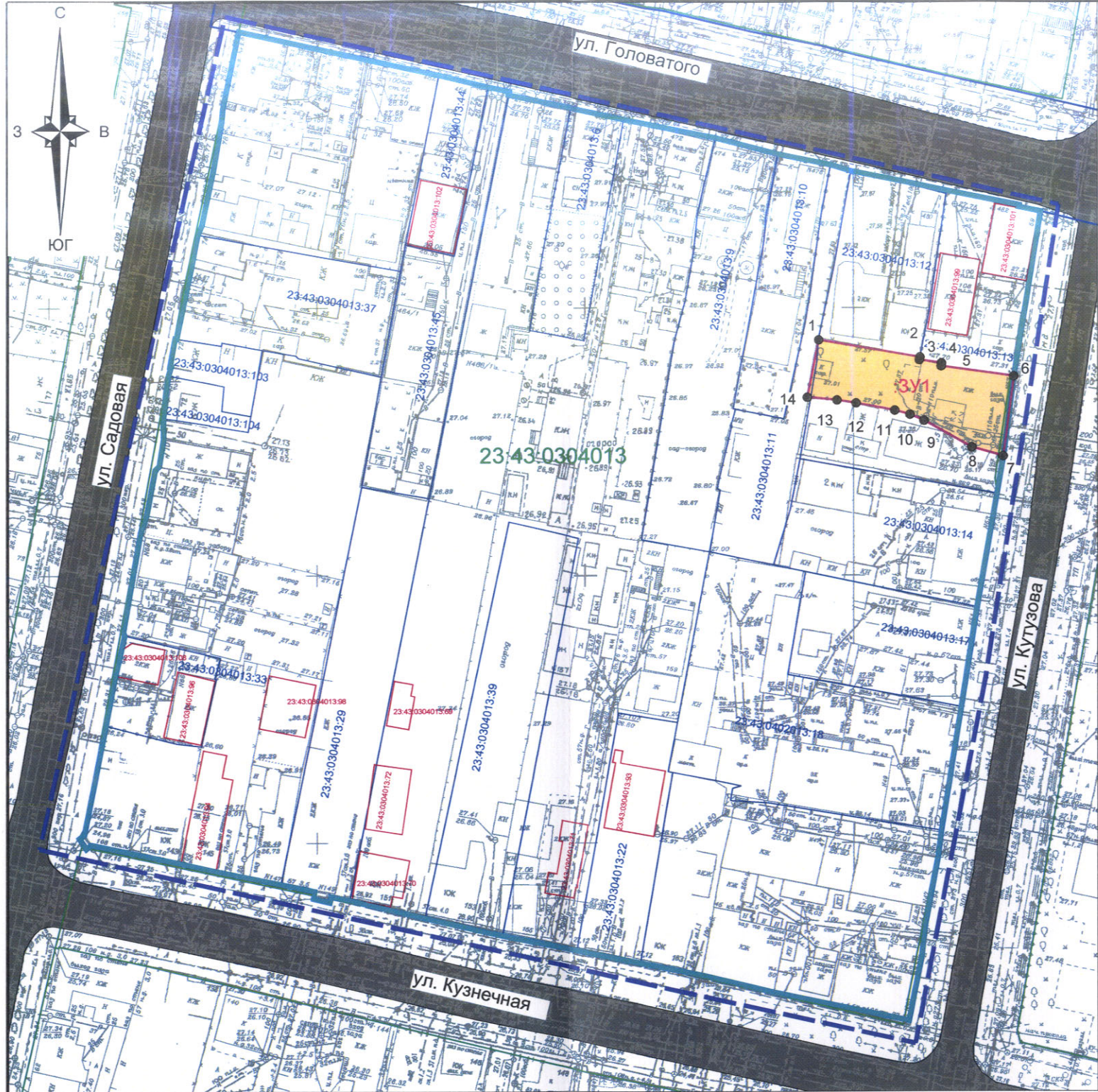
23:43:0304019:96

23:43:0304019:97

23:43:0304019:98

23:43:0304019:99

23:43:0304019:100



Условные обозначения

- граница проектируемой территории
- граница образуемого земельного участка
- 23.43.0304013 граница кадастрового квартала, согласно сведениям ЕГРН, номер
- 23.43.0304013.12 граница земельного участка, согласно сведениям ЕГРН, номер
- 23.43.0304013.99 граница ОКС, согласно сведениям ЕГРН, номер
- границы существующих элементов планировочной структуры
- :ЗУ1 обозначение образуемого земельного участка из земель, государственная собственность на которые не разграничена
- 1• обозначение характерной точки границы образуемого земельного участка
- подъезды и подходы к земельному участку










Примечания:




1. Согласно сведениям государственной информационной системы обеспечения градостроительной деятельности муниципального образования город Краснодар, рассматриваемый земельный участок расположен вне границ лесничества.
2. Подготовка проекта межевания территории осуществляется в соответствии с системой координат, используемой для ведения Единого государственного реестра недвижимости.
3. Согласно сведениям государственного кадастра недвижимости, выданных Филиалом ФГБУ "Федеральная кадастровая палата Росреестра" по Краснодарскому краю границы зон действия публичных сервитутов отсутствуют.
4. Данным проектом межевания территории не предусматривается образование земельных участков, в отношении которых предполагается их резервирование и (или) изъятие для государственных или муниципальных нужд.
5. Границы планируемых элементов планировочной структуры отсутствуют.

МЗ - 124/2020 - ДПТ					
Проект межевания территории, ограниченной улицами имени Володи Головатого, имени Кутузова, Кузнецкой, Садовой в Центральном внутригородском округе города Краснодара					
Изм.	Кол. уч.	Лист	№ док.	Подпись	Дата
ГИП		Сечь Д.Е.			05.21
Спец. 1 кат		Гришко А.В.			05.21
				Проект межевания территории Основная часть	стадия ПМТ
				Чертеж межевания территории М 1:1000	лист 1
				Н.контроль Сечь Д.Е.	лист 1
					05.21
				МБУ "Институт Горкадастрпроект"	







Условные обозначения

-  граница проектируемой территории
-  граница образуемого земельного участка
-  отменяемые красные линии
-  утверждаемая красная линия
-  линия отступа от красных линий в целях определения места допустимого размещения зданий, строений, сооружений
-  обозначение характерной точки границы утверждаемой красной линии
-  подъезды и подходы к земельному участку
-  граница земельного участка, согласно сведениям ЕГРН
-  граница местоположения существующих объектов капитального строительства согласно сведениям ЕГРН

МЗ - 124/2020 - ДПТ									
Проект межевания территории, ограниченной улицами имени Володи Головатого, имени Кутузова, Кузнецкой, Садовой в Центральном внутригородском округе города Краснодара									
Изм.	Кол. уч.	Лист	№ док.	Подпись	Дата	Проект межевания территории Основная часть	стадия	лист	листов
ТИП		Сечь Д.Е.			05.21		ПМТ	2	
Спец. 1 кат		Гришко А.В.			05.21				
Чертеж красных линий М 1:1000						МБУ "Институт Горкадастрпроект"			
Н.контроль		Сечь Д.Е.			05.21				



Условные обозначения




-  граница проектируемой территории
-  граница образуемого земельного участка
-  граница существующего земельного участка, согласно сведениям ЕГРН
-  граница местоположения существующих объектов капитального строительства согласно сведениям ЕГРН

Границы зон с особыми условиями использования территории

-  граница зон с особыми условиями использования территории, согласно сведениям ЕГРН, номер 23.43-6.2408

Примечания:

1. До установления приаэродромных территорий в порядке, предусмотренном Воздушным кодексом Российской Федерации, архитектурно-строительное проектирование, строительство, реконструкция объектов капитального строительства, размещение радиотехнических и иных объектов, которые могут угрожать безопасности полётов воздушных судов, оказывать негативное воздействие на здоровье человека и окружающую среду, создавать помехи в работе радиотехнического оборудования, установленного на аэродроме, объектов радиолокации и радионавигации, предназначенных для обеспечения полётов воздушных судов, в границах указанных в части 1 статьи 4 Федерального закона приаэродромных территорий или указанных в части 2 статьи 4 Федерального закона полос воздушных подходов на аэродромах, санитарно-защитных зон аэродромов должны осуществляться при условии согласования размещения этих объектов: а) с организацией, осуществляющей эксплуатацию аэродрома экспериментальной авиации, - для аэродрома экспериментальной авиации; б) с организацией, уполномоченной федеральным органом исполнительной власти, в ведении которого находится аэродром государственной авиации, - для аэродрома государственной авиации; в) с федеральным органом исполнительной власти, осуществляющим функции по оказанию государственных услуг и управлению государственным имуществом в сфере воздушного транспорта (гражданской авиации), - для аэродрома гражданской авиации.
2. Согласно сведениям государственной информационной системы обеспечения градостроительной деятельности муниципального образования город Краснодар, рассматриваемый земельный участок расположен вне границ особо охраняемых природных территорий;
3. Согласно сведениям государственной информационной системы обеспечения градостроительной деятельности муниципального образования город Краснодар, рассматриваемый земельный участок расположен вне границ лесничества.
4. По данным единого государственного реестра объектов культурного наследия (памятников истории и культуры) народов Российской Федерации, перечня выявленных объектов культурного наследия, списка объектов, обладающих признаками объектов культурного наследия, материалов архива управления на рассматриваемой территории объекты культурного наследия выявленные объекты культурного наследия, объекты, обладающие признаками объектов культурного наследия, а также их зоны и защитные зоны отсутствуют.

						МЗ - 124/2021 - ДПТ			
						Проект межевания территории, ограниченной улицами имени Володи Головатого, имени Кутузова, Кузнечной, Садовой в Центральном внутригородском округе города Краснодара			
Изм.	Кол. уч.	Лист	№ док.	Подпись	Дата	Проект межевания территории Материалы по обоснованию	стадия	лист	листов
ГИП		Сечь Д.Е.			05.21		ПМТ	3	
Спец.1 кат		Гришко А.В.			05.21				
Н.контроль		Сечь Д.Е.			05.21	Чертеж обоснования проекта межевания территории. М 1:1000		МБУ "Институт Горкадастрпроект"	