

Россия
Муниципальное бюджетное учреждение
«Институт Горкадастрпроект»
муниципального образования город Краснодар
350000, г. Краснодар, ул. Красная, 89/3
ИНН 2310200324 КПП 230801001
ОГРН 1172375034842

Документация по планировке территории (проекта планировки территории и проекта межевания территории) для размещения линейного объекта (автомобильной дороги, сетей инженерно-технического обеспечения) по ул.Цветной, от ул.Кирпильской до ул.Лесопосадочной, в Прикубанском внутригородском округе города Краснодара

МЗ-1078/2021-ДПТ/ЛО
ПРОЕКТ ПЛАНИРОВКИ ТЕРРИТОРИИ

Материалы по обоснованию
Пояснительная записка
Графическая часть

Том 2
(листы 3-8)

Краснодар 2022

Россия
Муниципальное бюджетное учреждение
«Институт Горкадастрпроект»
муниципального образования город Краснодар
350000, г. Краснодар, ул. Красная, 89/3
ИНН 2310200324 КПП 230801001
ОГРН 1172375034842

Заказчик: МКУ «Центр мониторинга дорожного движения и транспорта»

Документация по планировке территории (проекта планировки территории и проекта межевания территории) для размещения линейного объекта (автомобильной дороги, сетей инженерно-технического обеспечения) по ул.Цветной, от ул.Кирпильской до ул.Лесопосадочной, в Прикубанском внутригородском округе города Краснодара

МЗ-1078/2021-ДПТ/ЛО
ПРОЕКТ ПЛАНИРОВКИ ТЕРРИТОРИИ

Материалы по обоснованию
Пояснительная записка
Графическая часть

Том 2
(листы 3-8)

Исполняющий обязанности директора

Начальник отдела





М.М.Дегтярев

Д.Е. Сечь

Краснодар 2022


Обозначение	Наименование	Примечание
МЗ-1078/2021-ДПТ/ЛО - С2	Содержание тома 2	
МЗ-1078/2021-ДПТ/ЛО - С2	Состав градостроительной документации	
МЗ-1078/2021-ДПТ/ЛО - ПЗ 2	<p>Материалы по обоснованию проекта планировки территории. Пояснительная записка</p> <p>1 Общая часть</p> <p>1.1 Обоснование целесообразности и возможности разработки проекта планировки</p> <p>1.2 Исходно – разрешительная документация</p> <p>2 Описание природно-климатических условий территории, в отношении которой разрабатывается проект планировки территории</p> <p>3 Обоснование определения границ зон планируемого размещения линейных объектов</p> <p>3.1 Автомобильная дорога</p> <p>3.2 Сети инженерно-технического обеспечения.</p> <p>4. Обоснование определения границ зон планируемого размещения линейных объектов, подлежащих реконструкции в связи с изменением их местоположения.</p> <p>5. Обоснование определения предельных параметров застройки территории в границах зон планируемого размещения объектов капитального строительства, входящих в состав линейных объектов.</p> <p>6. Ведомость пересечений границ зон планируемого размещения линейных объектов с сохраняемыми объектами капитального строительства (здание, строение, сооруже-</p>	

						МЗ-1078/2021-ДПТ/ЛО-С2			
Изм.	Кол.уч.	Лист	№док	Подпись	Дата				
Нач.отдела		Сечь Д.Е.			08.22	Содержание тома	Стадия	Лист	Листов
							ДПТ	1	3
Вед.спец.		Бондаренко			08.22		МБУ «Институт Горкадастрпроект»		

Обозначение	Наименование	Примечание					
	<p>ние, объект, строительство которого не завершено), существующими и строящимися на момент подготовки проекта планировки территории.</p> <p>7. Ведомость пересечений границ зон планируемого размещения линейных объектов с объектами капитального строительства, строительство которых запланировано в соответствии с ранее утвержденной документацией по планировке территории.</p> <p>8. Ведомость пересечений границ зон планируемого размещения линейных объектов с водными объектами (в том числе с водотоками, водоемами, болотами и т.д.).</p> <p>9. Вертикальная планировка территории, инженерная подготовка и инженерная защита территории</p> <p>9.1 Инженерная подготовка</p> <p>9.2 Вертикальная планировка</p> <p>9.3 Инженерная защита территории</p> <p>10. Организация улично-дорожной сети и движения транспорта</p> <p>11. Сведения о границах территорий объектов культурного наследия</p> <p>ИСХОДНЫЕ ДОКУМЕНТЫ:</p> <ul style="list-style-type: none"> - постановление администрации муниципального образования город Краснодар от 12.07.2021 № 2899 «О разрешении подготовки документации по планировке территории (проекта планировки территории и проекта межевания территории) для размещения линейного объекта (автомобильной дороги, сетей инженерно-технического обеспечения) по ул.Цветной, от ул.Кирпильской до ул.Лесопосадочной, в Прикубанском внутригородском округе города Краснодара»; - техническое задание на выполнение работ по подготовке документации по планировке территории от МКУ «Центр мониторинга дорожного движения и транспорта». - сведения государственной информационной системы обеспечения градостроитель- 						
						МЗ-1078/2021-ДПТ/ЛО-С2	Лист 2

Обозначение	Наименование	Примечание																				
<p>МЗ-1078/2021-ДПТ/ЛО-лист 3</p> <p>МЗ-1078/2021-ДПТ/ЛО-лист 4</p> <p>МЗ-1078/2021-ДПТ/ЛО-лист 5</p> <p>МЗ-1078/2021-ДПТ/ЛО-лист 6</p> <p>МЗ-1078/2021-ДПТ/ЛО-лист 7</p> <p>МЗ-1078/2021-ДПТ/ЛО-лист 8</p>	<p>ной деятельности муниципального образования город Краснодар № 29/12023-1 от 19.08.2021г. (далее – сведения ГИСОГД); - сведения управления государственной охраны объектов культурного наследия Краснодарского края от 01.09.2021г. № 78-19-13751/21;</p> <p>Материалы по обоснованию проекта планировки территории. Графические материалы</p> <p>Схема расположения элемента планировочной структуры (линейного объекта). М 1:2000</p> <p>Схема использования территории в период подготовки проекта планировки. М 1:2000</p> <p>Схема организации улично-дорожной сети и движения транспорта. М 1:2000</p> <p>Схема вертикальной планировки территории, инженерной подготовки и инженерной защиты территории. М 1:2000</p> <p>Схема границ зон с особыми условиями использования территории, особо охраняемых природных территорий, лесничеств. Схема границ территорий, подверженных риску возникновения чрезвычайных ситуаций природного и техногенного характера. М 1:2000</p> <p>Схема конструктивных и планировочных решений. М 1:1200</p>																					
<table border="1"> <tr><td></td><td></td><td></td><td></td><td></td><td></td></tr> <tr><td></td><td></td><td></td><td></td><td></td><td></td></tr> <tr><td></td><td></td><td></td><td></td><td></td><td></td></tr> </table>																			<p>МЗ-1078/2021-ДПТ/ЛО-С2</p>	<table border="1"> <tr><td>Лист</td></tr> <tr><td>3</td></tr> </table>	Лист	3
Лист																						
3																						

Но- мер тома	Обозначение	Наименование	Приме- чание
1	МЗ-1078/2021-ДПТ/ЛО (листы 1-2)	Проект планировки территории Основная часть Положение о размещении линейных объек- тов Графическая часть	
2	МЗ-1078//2021-ДПТ/ЛО (листы 3-8)	Проект планировки территории Материалы по обоснованию Пояснительная записка Графическая часть	
3	МЗ-1078/2021-ДПТ/ЛО (листы 9-10)	Проект межевания территории Основная часть Тестовая часть Графическая часть Материалы по обоснованию Пояснительная записка Графическая часть	
4	Приложение	Отчёт по инженерно-геодезическим изыска- ниям	

						МЗ-1078/2021-ДПТ/ЛО- СГ		
Изм.	Кол.уч.	Лист	Недок	Подпись	Дата	Стадия	Лист	Листов
						ДПТ	1	1
Нач.отдела	Сечь.Д.Е.				08.22	Состав градостроительной документации МБУ «Институт Горкадастрпроект»		

Материалы по обоснованию проекта планировки территории.

Пояснительная записка

1 Общая часть.



1.1 Обоснование целесообразности и возможности разработки проекта планировки.

Документация по планировке территории (проект планировки территории и проект межевания территории) для размещения линейного объекта (автомобильной дороги, сетей инженерно - технического обеспечения) по ул. Цветной, от ул. Кирпильской до ул.Лесопосадочной, в Прикубанском внутригородском округе города Краснодара.

Подготовка документации по планировке территории осуществляется в целях выделения элемента планировочной структуры, определения местоположения границ земельных участков, а так же установления границ зон планируемого размещения линейного объекта (автомобильной дороги, сетей инженерно - технического обеспечения) по ул. Цветной, от ул. Кирпильской до ул. Лесопосадочной, в Прикубанском внутригородском округе города Краснодара.

Целью данной работы является определение на предпроектной стадии планировочных решений, возможных вариантов формирования строительства с целью принятия для дальнейшей разработки оптимальных решений, а также возможности согласования планируемых решений с соответствующими архитектурными, инженерными и природоохранными службами.

Настоящий проект разработан в соответствии с требованиями действующих нормативных актов РФ и Краснодарского края, с учетом действующих нормативов, инструкций, стандартов в области разработки градостроительной документации.

						МЗ-1078/2021-ДПТ/ЛО-ПЗ 2		
Изм.	Кол.уч	Лист	№ док	Подпись	Дата			
						Стадия	Лист	Листов
Нач.отдела		Сечь Д.Е.			08.22	ДПТ	1	14
Вед. спец.		Бондаренко Е			08.22	МБУ «Институт Горкадастр-проект»		
						Пояснительная записка Основная часть		

1.2 Исходно – разрешительная документация.

Проект планировки территории для размещения линейного объекта – автомобильной дороги, сетей инженерно-технического обеспечения разработан в соответствии со следующей нормативно-правовой документацией:

1. градостроительный кодекс Российской Федерации от 29.12.2004г №190-ФЗ;
2. градостроительный кодекс Краснодарского края от 21.07.2008г №1540-КЗ;
3. земельный кодекс Российской Федерации от 25.10.2001г №136-ФЗ;
4. федеральный закон от 10.01.2002г №7-ФЗ «Об охране окружающей среды»;
5. федеральный закон от 18.06.2001г №78-ФЗ «О Землеустройстве»;
6. федеральный закон от 24.07.2007г №221-ФЗ «О кадастровой деятельности»;
7. постановление Правительства РФ от 12.05.2017г №564 «Положение о составе и содержании проектов планировки территории, предусматривающих размещение одного или нескольких линейных объектов»;
8. приказ департамента по архитектуре и градостроительству Краснодарского края от 16.04.2015 г. № 78 «Об утверждении нормативов градостроительного проектирования Краснодарского края»;
9. решение городской Думы Краснодара от 02.09.2020 № 100 п. 1 «О генеральном плане муниципального образования город Краснодар»;
10. решение городской Думы Краснодара от 19.07.2012г. №32 п.13 «Об утверждении местных нормативов градостроительного проектирования муниципального образования город Краснодар»;
11. решение городской Думы Краснодара от 30.01.2007г №19 п.6 «Об утверждении правил землепользования и застройки на территории муниципального образования город Краснодар»;

12. закон Краснодарского края от 23.07.2015г №3223-КЗ «Об объектах культурного наследия (памятниках истории и культуры) народов Российской Федерации, расположенных на территории Краснодарского края»;

13. свод правил СП 42.13330.2016 «Градостроительство, планировка и застройка городских и сельских поселений», актуализированная редакция СНиП 2.07.01-89*»;

14. приказ Министерства строительства и жилищно-коммунального хозяйства Российской Федерации от 25 апреля 2017 № 740/пр «Об установлении случаев подготовки и требований к подготовке входящей в состав материалов по обоснованию проекта планировки территории схемы вертикальной планировки, инженерной подготовки и инженерной защиты территории»;

15. постановление Правительства РФ от 31.03.2017г №402 «Об утверждении Правил выполнения инженерных изысканий, необходимых для подготовки документации по планировке территории, перечня видов инженерных изысканий, необходимых для подготовки документации по планировке территории, и о внесении изменений в постановление Правительства Российской Федерации от 19 января 2006 года № 20».

Основанием для разработки проекта планировки территории, предусматривающего размещение линейного объекта, являются:

- постановление администрации муниципального образования город Краснодар от 12.07.2021 № 2899 «О разрешении подготовки документации по планировке территории (проекта планировки территории и проекта межевания территории) для размещения линейного объекта (автомобильной дороги, сетей инженерно-технического обеспечения) по ул.Цветной, от ул.Кирпильской до ул.Лесопосадочной, в Прикубанском внутригородском округе города Краснодара»;

- техническое задание на выполнение работ по подготовке документации по планировке территории от МКУ «Центр мониторинга дорожного движения и транспорта».

При разработке настоящей документации использованы:

- сведения государственной информационной системы обеспечения градостроительной деятельности муниципального образования город Краснодар № 29/12023-1 от 19.08.2021г. (далее – сведения ГИСОГД);
- сведения управления государственной охраны объектов культурного наследия Краснодарского края от 01.09.2021г. № 78-19-13751/21;
- отчетная техническая документация по инженерно-геодезическим изысканиям, выполненная МБУ «Институт Горкадастрпроект».

2 Описание природно-климатических условий территории, в отношении которой разрабатывается проект планировки территории

Согласно климатическому районированию по СП 131.13330.2020 (Актуализированная редакция СНиП 23-01-99) МО г. Краснодар относится к III району и подрайону III Б, для которого характерны следующие природно-климатические факторы: среднемесячная температура воздуха составляет: в январе – от -5° до $+2^{\circ}\text{C}$, в июле – от $+21$ до $+25^{\circ}\text{C}$, среднегодовая температура $+11,8^{\circ}\text{C}$. Абсолютный минимум температур зимой составляет -36°C , абсолютный максимум температур летом достигает $+42^{\circ}\text{C}$.

Значения основных климатических элементов приведены в таблице 1.

Таблица 1

Характеристика, месяцы	I	II	III	IV	V	VI	VII	VIII	IX	X	XI	XII	Год
Температура воздуха, $^{\circ}\text{C}$													
Средняя	-0,2	1,0	5,4	12,2	17,3	21,0	23,8	23,2	18,1	11,9	6,3	2,0	11,8
Парциальное давление водяного пара, гПа													
Среднее	4,9	5,3	6,2	9,0	12,9	16,1	17,9	17,2	13,4	10,1	8,0	6,1	10,6
Осадки, мм													
Средняя сумма	61	63	63	57	63	67	61	47	41	57	68	77	725
Скорость ветра, м/с													
Средняя	2,8	3,2	3,6	3,4	3,1	2,7	2,6	2,5	2,4	2,5	2,7	2,8	2,5

Преобладающее направление ветра за декабрь-февраль - восточное. Средняя месячная относительная влажность воздуха наиболее холодного месяца составляет 81%. Количество осадков за ноябрь-март составляет - 290 мм. Средняя скорость ветра за период со средней суточной температурой воздуха $\leq 8^{\circ}\text{C}$ составляет 1,4 м/с.

Преобладающее направление ветра за июнь – август восточное. Количество осадков за апрель-октябрь составляет - 404 мм. Средняя месячная относительная влажность воздуха наиболее теплого месяца составляет 64%.

Распределение осадков в году неравномерное. Снежный покров неустойчив. Средняя дата появления снежного покрова 8 декабря. Среднее число дней со снегом - 42. Средняя высота снежного покрова за зиму колеблется от 4 до 8см, максимальная 71.

По СП 20.13330.2016 для г. Краснодара принимаются:

- снеговой район – II;
- ветровой район по средней скорости ветра, м/сек, за зимний период – 5;
- ветровой район по давлению ветра IV;
- по толщине стенки гололеда III;
- по среднемесячной температуре воздуха ($^{\circ}\text{C}$), в январе - район 0° ;
- по среднемесячной температуре воздуха ($^{\circ}\text{C}$), в июле - район 25° ;
- по отклонению средней температуры воздуха наиболее холодных суток от среднемесячной температуры ($^{\circ}\text{C}$), в январе - район 15° ;
- ветровой район III, расчетное значения ветрового давления 0,45 кПа (СНKK 20-303-2002);
- снеговой район II, расчетное значения веса снегового покрова земли 1,2 кПа (СНKK 20-303-2002);
- расчетная температура наиболее холодной пятидневки – «минус» 21°C .

Для данного района промерзание грунтов составляет 0,8 м (в соответствии с п. 5.5 СП 22.13330.2018 (Актуализированная редакция СНиП 2.02.01-83).

Зона влажности 3 (сухая) – СП 131.13330.2020 (Актуализированная редакция СНиП 23-01-99).

3 Обоснование определения границ зон планируемого размещения линейных объектов

Границы зон планируемого размещения линейных объектов, установленные в соответствии с нормами отвода земельных участков для конкретных видов линейных объектов с указанием границ зон планируемого размещения объектов капитального строительства, входящих в состав линейных объектов.

Затрагиваемые земли представлены землями, государственная собственность на которые не разграничена, на территории муниципального образования город Краснодар, земельным участком, находящимися в собственности муниципального образования город Краснодар и земельным участком, право собственности на который не зарегистрировано.

Обоснование необходимости размещения объекта и его инфраструктуры на землях сельскохозяйственного назначения, лесного, водного фондов, землях особо охраняемых природных территорий не требуется.

3.1 Автомобильная дорога

Определение границ зон планируемого размещения автомобильной дороги, принято согласно СП 42.13330.2016 «СНиП 2.07.01-89* Градостроительство. Планировка и застройка городских и сельских поселений».

Ширина улиц и дорог определяется расчетом в зависимости от интенсивности движения транспорта и пешеходов, состава размещаемых в пределах поперечного профиля элементов (проезжих частей, технических полос для прокладки подземных коммуникаций, тротуаров, зеленых насаждений и др.) с учетом санитарно-гигиенических требований и требований гражданской обороны.

Длина трассы автомобильной дороги в границах участка производства работ составила – 444 м.

Начало трассы линейного объекта (автомобильной дороги) принято по оси ул. Цветной на отметке ПК0. Конец трассы по оси проектируемой улицы принято на примыкании к ул. Лесопосадочной на отметке ПК4+44,2.

							МЗ-1078/2021-ДПТ/ЛО-ПЗ 2	Лист
								6

3.2 Сети инженерно-технического обеспечения

Под сетями инженерно-технического обеспечения понимаются проектируемые сети наружного электроосвещения (подземные кабельные линии электропередач), которые согласно ФЗ 257 от 08.11.2007г., являются неотъемлемой технологической частью автомобильной дороги. Следовательно, объекты, предназначенные для освещения автомобильных дорог, не могут выделяться как самостоятельный планируемый для размещения линейный объект.

Длина трассы подземных кабельных линий электропередач составила - 450 м.

Согласно Постановлению Правительства РФ от 24 февраля 2009 г. N 160 "О порядке установления охранных зон объектов электросетевого хозяйства и особых условий использования земельных участков, расположенных в границах таких зон", охранные зоны кабельных линий электропередач устанавливаются вдоль подземных кабельных линий электропередачи - в виде части поверхности участка земли, расположенного под ней участка недр (на глубину, соответствующую глубине прокладки кабельных линий электропередачи), ограниченной параллельными вертикальными плоскостями, отстоящими по обе стороны линии электропередачи от крайних кабелей на расстоянии 1 метра (при прохождении кабельных линий напряжением до 1 киловольта в городах под тротуарами - на 0,6 метра в сторону зданий и сооружений и на 1 метр в сторону проезжей части улицы).

Граница подготовки проекта планировки территории принимается по границам зон планируемого размещения линейного объекта (автомобильной дороги, в том числе сетей инженерно-технического обеспечения).

4. Обоснование определения границ зон планируемого размещения линейных объектов, подлежащих реконструкции в связи с изменением их местоположения

Зоны планируемого размещения линейных объектов, подлежащих реконструкции в связи с изменением их местоположения из зон планируемого размещения линейных объектов, отсутствуют, в связи с тем, что при пересечении с подземными и надземными инженерными коммуникациями расстояния по вертикали и горизонтали выдержаны в соответствии с требованиями СП 42.13330.2016 "Градостроительство. Планировка и застройка городских и сельских поселений".

Следовательно, существующие инженерные сети не препятствуют прокладке проектируемых автомобильной дороги, сетей инженерно-технического обеспечения и не требуется реконструкция в связи с изменением их местоположения существующих сетей.

5. Обоснование определения предельных параметров застройки территории в границах зон планируемого размещения объектов капитального строительства, проектируемых в составе линейных объектов

Размещение объектов капитального строительства, входящих в состав линейных объектов (автомобильной дороги, в том числе сетей инженерно-технического обеспечения) в границах зон их планируемого размещения, не предусматривается.

Согласно части 4 ст.36 Градостроительного кодекса РФ действие градостроительного регламента не распространяется на земельные участки, предназначенные для размещения линейных объектов и (или) занятые линейными объектами.

Зоны планируемого размещения линейного объекта расположены за границами исторического поселения. В связи с размещением исключительно линейного объекта предельные параметры разрешенного строительства, реконструкции объектов капитального строительства, входящих в состав линейных объек-

тов в границах зон их планируемого размещения и требования к архитектурным решениям объектов капитального строительства, входящих в состав линейных объектов, в границах каждой зоны планируемого размещения таких объектов, расположенной в границах территории исторического поселения федерального или регионального значения не приводятся.

6 Ведомость пересечений границ зон планируемого размещения линейных объектов с сохраняемыми объектами капитального строительства (здание, строение, сооружение, объект, строительство которого не завершено), существующими и строящимися на момент подготовки проекта планировки территории.

Пересечение границ зон планируемого размещения линейных объектов с сохраняемыми объектами капитального строительства (здание, строение, сооружение, объект, строительство которого не завершено), существующими и строящимися на момент подготовки проекта планировки территории данным проектом не предусмотрено.

7 Ведомость пересечений границ зон планируемого размещения линейных объектов с объектами капитального строительства, строительство которых запланировано в соответствии с ранее утвержденной документацией по планировке территории.

Проектируемые линейные объекты (автомобильная дорога, сети инженерно-технического обеспечения) пересекают территорию, на которую:

- постановлением администрации муниципального образования утверждена документации по планировке территории от 24.08.2017 № 3712 «Об утверждении документации по планировке территории (проекта планировки территории и проекта межевания территории) для размещения линейного объекта (волоконно - оптической линии связи) "Расширение сети связи ООО "РОЙЛКОМ" в городе Краснодаре".

28	485647.73	1374317.05	2.01
29	485645.92	1374316.19	32.65
30	485657.25	1374285.57	20.36
31	485642.58	1374271.45	57.40
32	485678.18	1374226.42	11.27
33	485681.86	1374215.77	3.84
34	485684.48	1374212.96	00.44

- постановлением администрации муниципального образования город Краснодар от 23.04.2018 № 1721 "Об утверждении документации по планировке территории (проекта планировки территории и проекта межевания территории) для размещения линейного объекта (сетей газоснабжения) по улице Киприльской (от улицы Поливной до улицы Цветной), по улице Цветной (от улицы Киприльской до улицы Лесопосадочной), по улице Колосистой (от улицы Полиной до улицы Должанской), по улице Должанской (от улицы Придорожной до улицы Юности), по улице Придорожной (от улицы Должанской до улицы Сосновой), по улице Сосновой (от улицы придорожной до ул. Средней), по переулку 2-му Белому (от улицы Лесопосадочной до улицы Тувинской), по улице Тувинской (от улицы Сосновой до переулку 2-го Белого), по улице Колосистой (от улицы Должанской до улицы Сосновой) в Прикубанском внутригородском округе города Краснодара".

Ведомость пересечений

Таблица 4

№ точек	Координаты		Длина
	X	Y	
1	485912.52	1373969.78	232.72
2	485762.26	1374147.49	110.69
3	485690.27	1374231.57	52.55
4	485668.29	1374279.3	40.94
5	485664.15	1374320.03	4.32
6	485662.28	1374323.92	4.00
7	485658.66	1374322.21	3.64

9.2 Вертикальная планировка

Вертикальной планировкой решается задача создания благоприятных условий для трасс, проездов, тротуаров, исключения подтопления общественных территорий.

На участках, имеющих обеспеченный естественный сток поверхностных вод, необходимо сохранять существующий рельеф.

На участках, не имеющих естественного стока, предусмотрены мероприятия по инженерной подготовке территории.

Для исключения подтопления жилой застройки продольный профиль за-проектирован с учетом обеспечения стока воды с прилегающей территории на проезжую часть автомобильной дороги

Величина и направление уклонов по осям улиц соответствует величине и направлению уклонов по водоотводящим лоткам вдоль проезжих частей улиц.

Схема вертикальной планировки разработана методом проектных (красных) отметок с указателями направления стоков и уклонов.

9.3 Инженерная защита территории

При проектировании инженерной защиты территории от затопления и подтопления надлежит разрабатывать комплекс мероприятий, обеспечивающих предотвращение затопления и подтопления территорий в зависимости от требований их функционального использования и охраны природной среды или устранение отрицательных воздействий затопления и подтопления.

Система инженерной защиты от подтопления должна быть территориально единой, объединяющей все локальные системы отдельных участков и объектов. При этом она должна быть увязана с генеральными планами и территориальными комплексными схемами градостроительного планирования.

Инженерная защита территории от затопления и подтопления должна быть направлена на предотвращение или уменьшение хозяйственного, социального и экологического ущерба, который определяется снижением количества и качества продукции различных отраслей хозяйственной деятельности, ухудшением гигие-

нических и медико-санитарных условий жизни населения, затратами на восстановление надежности объектов на затапливаемых и подтопленных территориях.

10 Организация улично-дорожной сети и движения транспорта

Развитие транспортной инфраструктуры в границах проектируемого участка выполнено на основе «Карта (схема) транспорта и улично-дорожной сети» Генерального плана Муниципального образования город Краснодар (решение городской Думы Краснодара от 02.09.2020 № 100 п. 1 «О генеральном плане муниципального образования город Краснодар».)

На проектируемой территории сохраняется транспортная инфраструктура, заложенная в генеральном плане: классификация улиц и дорог, трассировка и направление магистралей.

11 Сведения о границах территорий объектов культурного наследия

По данным единого государственного реестра объекты культурного наследия, включенные в единый государственный реестр объектов культурного наследия (памятников истории и культуры) народов Российской Федерации, либо выявленные объекты культурного наследия, а также объекты, обладающие признаками объекта культурного наследия, отсутствуют. Рассматриваемая территория расположена вне зон охраны и защитных зон объектов культурного наследия.

В соответствии с п. 10 ст. 45 Градостроительного кодекса РФ проекты планировки территории должны быть разработаны с учетом границ территорий объектов культурного наследия, включенных в единый государственный реестр объектов культурного наследия (памятников истории и культуры) народов Российской Федерации, границ территорий выявленных объектов культурного наследия, границ зон с особыми условиями использования территорий (зон охраны объектов культурного наследия).

							МЗ-1078/2021-ДПТ/ЛО-ПЗ 2	Лист
								14