

Россия  
Муниципальное бюджетное учреждение  
«Институт Горкадастрпроект»  
муниципального образования город Краснодар  
350000, г. Краснодар, ул. Красная, 89/3  
ИНН 2310037903 КПП 230801001  
ОГРН 1022301629426

**Документация по планировке территории (проект  
планировки территории и проекта межевания  
территории), расположенной в станице  
Старокорсунской, АОЗТ "Нива-1", в  
Старокорсунском сельском округе муниципального  
образования город Краснодар**

**663/2021 - ДПТ**

**ПРОЕКТ ПЛАНИРОВКИ ТЕРРИТОРИИ**

Материалы по обоснованию  
Пояснительная записка  
Графическая часть

**Том 2**  
(листы 2-9)

Краснодар 2021

Россия  
Муниципальное бюджетное учреждение  
«Институт Горкадастрпроект»  
муниципального образования город Краснодар  
350000, г. Краснодар, ул. Красная, 89/3  
ИНН 2310037903 КПП 230801001  
ОГРН 1022301629426

Заказчик: Евтушенко Ирина Валерьевна

**Документация по планировке территории (проект  
планировки территории и проекта межевания  
территории), расположенной в станице  
Старокорсунской, АОЗТ "Нива-1", в  
Старокорсунском сельском округе муниципального  
образования город Краснодар**

**663/2021 - ДПТ**

**ПРОЕКТ ПЛАНИРОВКИ ТЕРРИТОРИИ**

Материалы по обоснованию  
Пояснительная записка  
Графическая часть

**Том 2**  
(листы 2-9)

Директор

ГИП /ГАП





В.В. Решетняк

Д.Е. Сечь

Краснодар 2021

Обозначение	Наименование	Примечание
663/2021-ДПТ - С2	Содержание тома 2	
663/2021-ДПТ - ПЗ 2	<p>Материалы по обоснованию проекта планировки территории. Пояснительная записка</p> <p>1. Анализ современного состояния территории.</p> <p>1.1. Размещение территории проектирования в планировочной структуре города.</p> <p>1.2. Описание природно-климатических условий территории, в отношении которой разрабатывается проект планировки территории.</p> <p>1.3. Характеристика существующего состояния территории.</p> <p>1.4. Планировочные ограничения (зоны с особыми условиями использования территории)</p> <p>2. Обоснование определения границ зон планируемого размещения объектов капитального строительства</p> <p>3. Обоснование соответствия планируемых параметров, местоположения и назначения объектов регионального значения, объектов местного значения нормативам градостроительного проектирования и требованиям градостроительных регламентов, а также применительно к территории, в границах которой предусматривается осуществление деятельности по комплексному и устойчивому развитию территории, установленным правилами землепользования и застройки расчетным показателям минимально допус-</p>	

<b>663/2021-ДПТ - С2</b>					
Изм.	Кол.уч.	Лист	№док	Подпись	Дата
ГИП/ГАП		Сечь			01.21
Вед. спец.		Коломиец			01.21
Содержание тома					
Стадия		Лист	Листов		
ППТ		1	4		
МБУ «Институт Горкадастрпроект»					



Обозначение	Наименование	Примечание					
	<p>тимального уровня обеспеченности территории объектами коммунальной, транспортной, социальной инфраструктур и расчетным показателем максимально допустимого уровня территориальной доступности таких объектов для населения</p> <p>4. Варианты планировочных и (или) объемно-пространственных решений застройки территории</p> <p>5. Перечень мероприятий по защите территории от чрезвычайных ситуаций природного и техногенного характера, в том числе по обеспечению пожарной безопасности и по гражданской обороне</p> <p>5.1 Чрезвычайные ситуации природного и техногенного характера</p> <p>5.2 Мероприятия по пожарной безопасности и гражданской обороне</p> <p>6. Перечень мероприятий по охране окружающей среды.</p> <p>7. Обоснование очередности планируемого развития территории</p> <p>8. Обеспечение коммунальной, транспортной, социальной инфраструктур</p> <p><b>ИСХОДНЫЕ ДОКУМЕНТЫ:</b></p> <ul style="list-style-type: none"> <li>- Постановление администрации муниципального образования город Краснодар от 23.12.2020г. № 5642 «О разрешении подготовки документации по планировке территории (проект планировки территории и проекта межевания территории), расположенной в станице Старокорсунской, АОЗТ "Нива-1", в Старокорсунском сельском округе муниципального образования город Краснодар»;</li> <li>- Сведения информационной системы обеспечения градостроительной деятельности МО г.Краснодар (далее - ИСОГД): <ul style="list-style-type: none"> <li>- от 22.01.2021г. №29/620-1; от 22.01.2021г. №29/633-1; от 22.01.2021г. №29/635-1;</li> </ul> </li> <li>- Сведения управления государственной охраны объектов культурного наследия Краснодарского края от 24.01.2020 № 78-19-798/20;</li> </ul>						
						<b>663/2021-ДПТ- С2</b>	Лист 2




Обозначение	Наименование	Примечание																		
663/2021-ДПТ-лист 2	<p>- Письмо МБУ «Институт Горкадастрпроект» МО г.Краснодар от 01.02.2021 № 75/71-П1;  - Ответ на письмо от 01.02.2021 № 75/71-П1 (гарантийное письмо Евтушенко И.В).  - сведения Единого государственного реестра недвижимости.</p> <p>Материалы по обоснованию проекта планировки территории. Графические материалы</p>																			
663/2021-ДПТ-лист 3	Фрагмент карты планировочной структуры территории муниципального образования город Краснодар с отображением границ элементов планировочной структуры																			
663/2021-ДПТ-лист 4	Схема организации движения транспорта и пешеходов, схема организации улично-дорожной сети. М 1:2000																			
663/2021-ДПТ-лист 5	Схема границ территории объектов культурного наследия. М 1:2000																			
663/2021-ДПТ-лист 6	Схема границ зон с особыми условиями использования территории. М 1:2000.																			
663/2021-ДПТ-лист 7	Схема, отображающая местоположение существующих объектов капитального строительства, в том числе линейных объектов, объектов, подлежащих сносу, объектов незавершенного строительства, а также подходы к водным объектам общего пользования и их береговым полосам. М 1:2000.																			
663/2021-ДПТ-лист 8	Вариант планировочного решения застройки территории в соответствии с проектом планировки территории. М 1:2000.																			
	Схема вертикальной планировки территории, инженерной подготовки и инженерной защиты территории. М 1:2000																			
<table border="1"> <tr><td></td><td></td><td></td><td></td><td></td><td></td></tr> <tr><td></td><td></td><td></td><td></td><td></td><td></td></tr> <tr><td></td><td></td><td></td><td></td><td></td><td></td></tr> </table>																			663/2021-ДПТ- С2	Лист 3

Обозначение	Наименование	Примечание
663/2021-ДПТ-лист 9	Схема обеспечения проектируемой территории объектами социальной инфраструктуры. М 1:10000	
		<div style="text-align: right;">Лист</div> <div style="text-align: center;">4</div>



Но- мер тома	Обозначение	Наименование	Приме- чание
1	663/2021-ДПТ (лист 1)	<b>Проект планировки территории</b> <b>Основная часть</b> Положения о территориальном планирова- нии Графическая часть	
2	663/2021-ДПТ (листы 2-9)	<b>Проект планировки территории</b> <b>Материалы по обоснованию</b> Пояснительная записка Графическая часть	
3	663/2021-ДПТ (листы 10-11)	<b>Проект межевания территории</b> <b>Основная часть</b> Пояснительная записка Чертежи межевания территории <b>Материалы по обоснованию</b> Чертежи	

663/2021-ДПТ-СГ											
Изм.	Кол.уч.	Лист	Недок	Подпись	Дата						
ГИП		Сечь Д.Е.			01.21						
				Состав градостроительной документации							
				<table border="1"> <thead> <tr> <th>Стадия</th> <th>Лист</th> <th>Листов</th> </tr> </thead> <tbody> <tr> <td>ДПТ</td> <td>1</td> <td>1</td> </tr> </tbody> </table>		Стадия	Лист	Листов	ДПТ	1	1
Стадия	Лист	Листов									
ДПТ	1	1									
МБУ «Институт Горкадастрпроект»											

## Материалы по обоснованию проекта планировки

### 1 Анализ современного состояния территории.

#### 1.1 Размещение территории проектирования в планировочной структуре города.

В административном отношении проектируемая территория расположена в станице Старокорсунской, в Старокорсунском сельском округе муниципального образования город Краснодар, в границах земельных участков с кадастровыми номерами 23:43:0433009:2375, 23:43:0433009:2376.

Документация по планировке территории разработана на территорию общей площадью **6га**.

### 2 Описание природно-климатических условий территории, в отношении которой разрабатывается проект планировки территории

Согласно климатическому районированию по СНиП 23-01-99\* МО г. Краснодар относится к III району и подрайону III Б, для которого характерны следующие природно-климатические факторы: среднемесячная температура воздуха составляет: в январе – от  $-5^{\circ}$  до  $+2^{\circ}\text{C}$ , в июле – от  $+21$  до  $+25^{\circ}\text{C}$ , среднегодовая температура  $+10,8^{\circ}\text{C}$ . Абсолютный минимум температур зимой составляет  $-36^{\circ}\text{C}$ , абсолютный максимум температур летом достигает  $+42^{\circ}\text{C}$ . Значения основных климатических элементов приведены в таблице 1.

Таблица 1

Характеристика, месяцы	I	II	III	IV	V	VI	VII	VIII	IX	X	XI	XII	Год
Температура воздуха, $^{\circ}\text{C}$													
Средняя	1,8	0,9	4,2	10,9	16,8	20,4	23,2	22,7	17,4	11,6	5,1	0,4	10,8
Абс.	-36	-33	-21	-10	-2	4	8	4	-2	-10	-23	-29	-36

663/2021 - ДПТ - ПЗ 2					
Изм.	Коп.уч	Лист	№ док	Подпись	Дата
ГАП		Сечь			01.21
Вед. спец.		Коломиец			01.20
Н. контроль		Сечь			01.21
Материалы по обоснованию Пояснительная записка					
Стадия		Лист		Листов	
ДПТ		1		16	
МБУ «ИНСТИТУТ ГОРКАДАСТРПРОЕКТ»					



миним.													
Абс. максим.	20	22	32	34	36	38	40	42	38	35	30	23	42
Осадки, мм													
Средняя сумма	61	63	63	57	63	67	61	47	41	57	68	77	725
Скорость ветра, м/с													
Средняя	2,8	3,2	3,6	3,4	3,1	2,7	2,6	2,5	2,4	2,5	2,7	2,8	2,5

Среднегодовая сумма осадков составляет 725мм. Распределение осадков в году неравномерное. Снежный покров неустойчив. Средняя дата появления снежного покрова 8 декабря. Среднее число дней со снегом - 42.

Средняя высота снежного покрова за зиму колеблется от 4 до 8см, максимальная 71.

Краснодар характеризуется сравнительно небольшой скоростью ветра (2.5 м/сек). В течение всего года в городе господствуют ветры восточного и западного направлений (30%) и северо-восточного и юго-западного (37%). Наибольшее число дней с сильным ветром (более 15 м/сек) составляет 39.

По приложению Ж редакция СНиП 2.01.07-85\* для г. Краснодара принимаются:

- снеговой район - II (карта 1)
- ветровой район по средней скорости ветра, м/сек, за зимний период – 5 (карта 2).
- ветровой район по давлению ветра IV (карта 3);
- по толщине стенки гололеда III (карта 4);
- по среднемесячной температуре воздуха (°С), в январе - район 0° (карта 5);
- по среднемесячной температуре воздуха (°С), в июле - район 25° (карта 6);
- по отклонению средней температуры воздуха наиболее холодных суток от среднемесячной температуры (°С), в январе - район 15° (карта 7);
- ветровой район III, расчетное значения ветрового давления 0,45 кПа (СНКК 20-303-2002);

- снеговой район II, расчетное значения веса снегового покрова земли 1,2 кПа (СНКК 20-303-2002);

- расчетная температура наиболее холодной пятидневки – «минус» 23°C;

Для данного района промерзание грунтов составляет 0,8 м (в соответствии с п. 2.27 СП 22.13330.2011(Актуализированная редакция СНиП 2.02.01-83).

Зона влажности 3 (сухая) – СП 131.13330.2012 (Актуализированная редакция СНиП 23-01-99).

### **Характеристика существующего состояния территории.**

На сегодняшний день территория проектирования свободна от застройки. Сети инженерно-технического обеспечения и дороги в границах проектируемой территории отсутствуют.

Красные линии в районе проектируемой территории не утверждены.

В целом, территория планируемого участка и окружающая его местность в санитарно-гигиеническом отношении пригодна для освоения под объекты индивидуальной жилой застройки, с учетом проведения определенных мероприятий.

### **Планировочные ограничения (зоны с особыми условиями использования территории)**

Планировочные ограничения (зоны с особыми условиями использования территории) представляют собой градостроительные регламенты и обременения, которые необходимо соблюдать при проектировании. Все планировочные ограничения можно представить в четырех категориях:

– ограничения природного характера (зоны охраны объектов, которые необходимо защищать от влияния антропогенных факторов, в том числе водоохранные зоны, зоны санитарной охраны источников питьевого водоснабжения, особо охраняемые природные территории и т.п.);



– ограничения техногенного характера, связанные с объектами человеческой деятельности (санитарно-защитные зоны, охранные зоны инженерных сетей и сооружений и т.д.);

- ограничения по требованиям охраны объектов культурного наследия (памятников истории и культуры);

– естественные рубежи, фактически сложившиеся рельеф, существующая застройка, геологические и иные особенности территории, которые необходимо учитывать при освоении новых территорий под размещение объектов капитального строительства.

Все вышеописанные зоны, являясь планировочными ограничениями, учитывались при принятии проектных решений.

#### **Ограничения природного характера**

Сведения о границах особо охраняемых природных территорий в границах проектируемой территории отсутствуют.

#### **Ограничения техногенного характера**

До установления приаэродромных территорий в порядке, предусмотренном Воздушным кодексом Российской Федерации (в редакции Федерального закона от 01.07.2017 № 135-ФЗ «О внесении изменений в отдельные законодательные акты Российской Федерации в части совершенствования порядка установления и использования приаэродромной территории и санитарно-защитной зоны» (далее – Федеральный закон)), архитектурно-строительное проектирование, строительство, реконструкция объектов капитального строительства, размещение радиотехнических и иных объектов, которые могут угрожать безопасности полётов воздушных судов, оказывать негативное воздействие на здоровье человека и окружающую среду, создавать помехи в работе радиотехнического оборудования, установленного на аэродроме, объектов радиолокации и радионавигации, предназначенных для обеспечения полётов воздушных судов, в границах указанных в части 1 статьи 4 Федерального закона приаэродромных тер-

																				Лист	
																					4









1) минимальная/максимальная площадь земельных участков - 600/50000 кв. м, (за исключением вновь образуемых незастроенных земельных участков из земель государственной или муниципальной собственности с целью предоставления для индивидуального жилищного строительства и земельных участков для ведения личного подсобного хозяйства - 600/2500 кв. м, а в целях предоставления отдельным категориям граждан земельных участков, минимальные/максимальные размеры которых определены федеральными и краевыми законами, - в размерах, определенных в указанных нормативных актах);

2) минимальный отступ зданий, сооружений, строений и сооружений вспомогательного использования от границы, отделяющей земельный участок от территории общего пользования, - 3 метра (за исключением навесов, беседок, мангалов, вольеров);

3) минимальный отступ зданий, сооружений, строений и сооружений вспомогательного использования от границ смежных земельных участков (за исключением навесов, беседок, мангалов, вольеров) - 3 метра;

минимальный отступ навесов, беседок, мангалов, вольеров от границ смежных земельных участков - 1 метр;

4) максимальное количество надземных этажей зданий (за исключением административных и офисных зданий, строений и сооружений вспомогательного использования) - 3;

максимальное количество надземных этажей для административных и офисных зданий, строений и сооружений вспомогательного использования - 2;

5) максимальная высота зданий от уровня земли до верха перекрытия последнего этажа (за исключением административных и офисных зданий, строений и сооружений вспомогательного использования) - 12 метров;

максимальная высота от уровня земли до верха перекрытия последнего этажа для административных и офисных зданий, строений и сооружений вспомогательного использования - 8 метров;

6) максимальный процент застройки земельного участка - 50%;






**3**Обоснование соответствия планируемых параметров, местоположения и назначения объектов регионального значения, объектов местного значения нормативам градостроительного проектирования и требованиям градостроительных регламентов, а также применительно к территории, в границах которой предусматривается осуществление деятельности по комплексному и устойчивому развитию территории, установленным правилами землепользования и застройки расчетным показателям минимально допустимого уровня обеспеченности территории объектами коммунальной, транспортной, социальной инфраструктур и расчетным показателям максимально допустимого уровня территориальной доступности таких объектов для населения

Сведения о разработанной документации по планировке территории объектов регионального значения в отношении проектируемой территории отсутствуют.

В соответствии с генеральным планом развития МО г.Краснодар, утвержденным решением городской Думы Краснодара от 02.09.2020 №100 п.1, "О генеральном плане муниципального образования город Краснодар", в границах проектируемой территории планируемые к размещению и реконструкции объекты местного значения не предусмотрены.

В отношении указанной территории не предусматривается осуществление деятельности по комплексному и устойчивому развитию территории, в связи с чем в документации по планировке территории расчетные показатели минимально допустимого уровня обеспеченности территории объектами коммунальной, транспортной, социальной инфраструктур и расчетные показатели максимально допустимого уровня территориальной доступности таких объектов для населения не приводятся.

**4**Варианты планировочных и (или) объемно-пространственных решений застройки территории



Варианты планировочных решений застройки территории приведены в материалах по обоснованию на листе 7.

**5 Перечень мероприятий по защите территории от чрезвычайных ситуаций природного и техногенного характера, в том числе по обеспечению пожарной безопасности и по гражданской обороне**

**5 Чрезвычайные ситуации природного и техногенного характера**

Основными опасностями возникновения техногенных и природных чрезвычайных ситуаций являются (в порядке убывания риска):

Природные опасности:

- метеорологические;
- гидрологические;
- лесные пожары;
- геологические опасные явления.

Природно-техногенные опасности:

- аварии на системах жизнеобеспечения;
- аварии на взрывопожароопасных объектах;
- аварии на передающих радиотехнических объектах.

К возможным факторам возникновения чрезвычайной ситуации природного характера на рассматриваемой территории относятся: снегопад, гололед, ветер, осадки, жара, катастрофическое затопление, сейсмика (уточняется по площадочным инженерно-геологическим изысканиям на следующей стадии проектирования).

Проектируемый элемент планировочной структуры не подвержен риску возникновения чрезвычайных ситуаций.

Сведений об особо опасных геологических явлениях не выявлено.

### **Мероприятия по защите территорий от чрезвычайных ситуаций природного и техногенного характера**

Защита от воздействия перечисленных факторов в сложившейся на настоящее время застройке элемента планировочной структуры требует разработки специальных мероприятий на дальнейших стадиях проектирования. Мероприятия разрабатываются при подготовке проектной документации на объекты капитального строительства, а также при подготовке проектной документации в отношении отдельных этапов строительства, реконструкции и капитального ремонта объектов капитального строительства. Также необходимо соблюдение норм градостроительного, строительного, противопожарного, санитарного, экологического и природоохранного законодательства Российской Федерации. В данном проекте размещение объектов капитального строительства не предусматривается.

Защита территории от воздействия чрезвычайных ситуаций техногенного характера предусматривает профилактику и предупреждение возникновения, распространения и развития пожаров, снижение рисков в функционировании объектов жизнеобеспечения, рисков в функционировании передающих радиотехнических объектов, проведение сейсмического районирования. Составной частью таких мероприятий является профилактика и своевременный ремонт сетей инженерно-технического обеспечения застроенных территорий, их мониторинг и развитие.

### **Мероприятия по пожарной безопасности и гражданской обороне**

Профилактика и борьба с пожарами на проектируемой территории осуществляется силами Пожарно-спасательной части №6 МКУ МО Старокорсунская, предусмотрена возможность кругового подъезда пожарных автомобилей по всему периметру элемента планировочной структуры.




Меры по обеспечению пожарной безопасности так же предусматривают проведение мероприятий по противоаварийной подготовке населения, обучение способам защиты и действия в аварийных ситуациях, размещения вблизи мест общей доступности пожарных щитов с инвентарём и запасами средств тушения огня. Аналогично принимаются меры по устранению последствий возможных землетрясений, затрагивающих центральную часть Краснодара. Действие населения и спасателей должны быть организованы и вестись под руководством городских и районных служб ГО и ЧС Краснодара. Основные работы при этом составят: эвакуация населения из зоны катастрофы, спасение и госпитализация пострадавших, расчистка путей эвакуации и завалов, локализация имеющих место и предотвращение новых техногенных аварий на инженерных сетях города.

Взаимодействие с другими службами и штабами ГО необходимо осуществлять на всех этапах организации и ведения гражданской обороны: - с инженерной службой; - со службами связи; - с медицинской службой по вопросам оказания медицинской и врачебной помощи населению; - с автодорожной службой по вопросам транспортного обеспечения при эвакуации и ходе спасательных работ; - с коммунально-технической службой по вопросам аварийно-восстановительных работ на сетях водо- газо- электроснабжения; - с подразделениями военных частей ГО по вопросам проведения спасательных и неотложных аварийно-восстановительных работ (СНАВР) в очагах поражения и строительства защитных сооружений.

При необходимости из зданий элемента планировочной структуры должна быть организована эвакуация людей в соответствии с планами эвакуации населения управления по делам гражданской обороны и чрезвычайными ситуациями г.Краснодара и планами эвакуации.

Система оповещения ГО проектируемого квартала в системе центральной части города предусматривается по существующим и проектируемым городским телефонным сетям, местного телевидения, проводного радиовещания, а также с установкой громкоговорящей связи.








- контроль за эксплуатацией автомобильного транспорта, исключение разлива горюче-смазочных веществ и повышенных выбросов отработанных газов в атмосферу;

- максимальное сохранение и развитие посадок зелёных насаждений как на элементе планировочной структуры, так и на прилегающей территории;

- выполнение мощения и восстановления покрытий тротуаров, дорог и других территорий общего пользования.

### **Обоснование очередности планируемого развития территории**

Строительство объектов капитального строительства индивидуальной жилой застройки предусматривается в 2 этапа:

1 этап - строительство объектов транспортной и инженерной инфраструктуры;

2 этап – строительство объектов капитального строительства индивидуальной жилой застройки.

### **Обеспечение коммунальной, транспортной, социальной инфраструктур**

#### **Обеспечение коммунальной инфраструктуры**

Проектируемые объекты капитального строительства индивидуальной жилой застройки обеспечиваются:

- электроснабжением – от ближайшей ТП;
- водоснабжением – источником являются кольцевые сети водопровода  $\varnothing 325$  мм или индивидуально из скважины в каждом жилом доме;
- водоотведением – от проектируемой застройки предусматривается в планируемую к размещению сеть (точки присоединения принимают-


ся за границами земельных участков) или индивидуально в септик в каждом жилом доме;

- теплоснабжением – индивидуально в каждом жилом доме.

### **Обеспечение транспортной инфраструктуры**

Все заложенные в проекте решения выполнены с учетом транспортной инфраструктуры, предусмотренной генеральным планом МО город Краснодар.

Подъезд к проектируемой территории осуществляется с трассы Р-251 «Темрюк - Краснодар - Кропоткин - граница Ставропольского края» по улицам Почтовое отделение и проектируемой генеральным планом улице, далее по улице Малая Садовая.

Планируемые маршруты движения общественного транспорта предусматриваются по улице Малая Садовая, планируемые к размещению остановочные узлы располагаются на расстоянии не более 500м друг от друга.

### **Обеспечение социальной инфраструктуры**

Обеспечение проектируемой территории объектами социальной инфраструктуры предусматривается за счет планируемых для размещения объектов местного и регионального значения в соответствии с генеральным планом муниципального образования город Краснодар (дошкольных образовательных организаций (на 180 мест и на 300 мест), общеобразовательных организаций (двух по 1550мест), лечебно-профилактической медицинской организации (кроме санаторно-курортной), оказывающей медицинскую помощь в амбулаторных условиях и (или) в условиях дневного стационара (поликлиника на 750 посещений в смену), спортивных сооружений (плоскостные спортивные сооружения на 4000кв.м и на 3000кв.м.).

Размещение дошкольных образовательных организаций планируется в нормативном радиусе обеспечения населения (500 метров).







**АДМИНИСТРАЦИЯ МУНИЦИПАЛЬНОГО ОБРАЗОВАНИЯ  
ГОРОД КРАСНОДАР**

**ПОСТАНОВЛЕНИЕ**

*д.з. 12.2010*

№ 3642

г. Краснодар

**О разрешении подготовки документации по планировке территории (проект планировки территории и проект межевания территории), расположенной в станице Старокорсунской, АОЗТ «Нива-1», в Старокорсунском сельском округе муниципального образования город Краснодар**

В соответствии со статьями 41, 43, 46 Градостроительного кодекса Российской Федерации, статьей 45 Устава муниципального образования город Краснодар и на основании обращения Евтушенко Ирины Валерьевны **п о с т а н о в л я ю:**

1. Разрешить Евтушенко Ирине Валерьевне подготовку документации по планировке территории (проект планировки территории и проект межевания территории), расположенной в станице Старокорсунской, АОЗТ «Нива-1», в Старокорсунском сельском округе муниципального образования город Краснодар, в целях выделения элементов планировочной структуры, установления границ зон планируемого размещения объектов капитального строительства, определения местоположения границ образуемых и изменяемых земельных участков, в соответствии с градостроительным законодательством.

2. Утвердить задание на выполнение инженерных изысканий для подготовки документации по планировке территории (проект планировки территории и проект межевания территории), расположенной в станице Старокорсунской, АОЗТ «Нива-1», в Старокорсунском сельском округе муниципального образования город Краснодар (прилагается).

3. Департаменту архитектуры и градостроительства администрации муниципального образования город Краснодар (Панаева) после представления документации по планировке территории (проект планировки территории и проект межевания территории), расположенной в станице Старокорсунской, АОЗТ «Нива-1», в Старокорсунском сельском округе муниципального образования город Краснодар, осуществить её проверку на соответствие требованиям градостроительного законодательства.

4. Департаменту информационной политики администрации муниципального образования город Краснодар (Косарева) в течение трёх дней опубликовать официально настоящее постановление в установленном порядке.

5. Настоящее постановление вступает в силу со дня его официального опубликования.

6. Контроль за выполнением настоящего постановления возложить на первого заместителя главы муниципального образования город Краснодар Е.М.Наумова.



Глава муниципального  
образования город Краснодар

Е.А.Первышов



**УТВЕРЖДЕНО**  
 постановлением администрации  
 муниципального образования  
 город Краснодар  
 от 23.12.2016 № 5642

**ЗАДАНИЕ**  
 на выполнение инженерных изысканий  
 для подготовки документации по планировке территории (проект  
 планировки территории и проект межевания территории), расположенной  
 в ст. Старокорсунской, АОЗТ «Нива-1», в Старокорсунском сельском  
 округе муниципального образования город Краснодар

1. Наименование объекта	Документация по планировке территории (проект планировки территории и проект межевания территории), расположенной в ст. Старокорсунской, АОЗТ «Нива-1», в Старокорсунском сельском округе муниципального образования город Краснодар.
2. Местоположение объекта	ст. Старокорсунская, АОЗТ «Нива-1», Старокорсунский сельский округ муниципального образования город Краснодар
3. Заказчик изысканий	Евтушенко Ирина Валерьевна
4. Вид строительства	Новое строительство
5. Характеристика объекта	Установление границ зон планируемого размещения объектов капитального строительства, определения местоположения границ образуемых и изменяемых земельных участков, в соответствии с градостроительным законодательством
6. Цели и виды работ	Для обеспечения процесса проектирования необходимы данными выполнить комплекс инженерно-геодезических изысканий согласно требованиям СП 47.13330.2016

7. Требования к точности, надёжности, достоверности и обеспеченности необходимыми данными и характеристикам инженерных изысканий	В соответствии с требованиями настоящего задания, ГОСТ 21.301-2014 «Межгосударственный стандарт. Система проектной документации для строительства. Основные требования к оформлению отчётной документации по инженерным изысканиям», ГОСТ Р 21.1101-2013 «Система проектной документации для строительства. Основные требования к проектной и рабочей документации», СП 11-104-97 «Инженерно-геодезические изыскания для строительства» и других действующих нормативных документов
8. Требования к материалам и результатам инженерных изысканий	По результатам выполненных работ представить отчёты по инженерным изысканиям. Отчёт должен сопровождаться текстовыми и графическими приложениями в соответствии с требованиями СП 47.13330.2012 и настоящим заданием. Состав технического отчёта определяется дополнительно в соответствии с составом проектной документации. Дополнительно представить электронную версию отчёта. Состав и структура электронной версии технической документации должны быть идентичны бумажному оригиналу
9. Количество экземпляров отчёта	Заказчику представить 2 экземпляра на бумажном носителе и 1 экземпляр в электронном виде

Директор департамента  
 архитектуры и градостроительства  
 администрации муниципального  
 образования город Краснодар



Н.А.Панастова



ДЕПАРТАМЕНТ АРХИТЕКТУРЫ  
И ГРАДОСТРОИТЕЛЬСТВА  
АДМИНИСТРАЦИИ  
МУНИЦИПАЛЬНОГО ОБРАЗОВАНИЯ  
ГОРОД КРАСНОДАР

Коммунаров ул., д. 76, г. Краснодар, 350000  
тел. (861) 298-01-20, тел./факс (861) 298-01-26,  
e-mail: str@krd.ru

ИНН 2310095359 КПП 231001001

ОГРН 1042305701954

22.01.2021

№

*29/620-1*

На № 29/71-1 от 11.01.2021

О предоставлении сведений

Департаментом архитектуры и градостроительства администрации муниципального образования город Краснодар рассмотрено Ваше обращение по вопросу предоставления сведений государственной информационной системы обеспечения градостроительной деятельности муниципального образования город Краснодар (далее – ГИСОГД), на формируемый земельный участок, расположенный по адресу: **ст. Старокорсунская, АОЗТ «Нива-1», Старокорсунский сельский округ.**

По результатам рассмотрения обращения, направляем Вам запрашиваемые сведения ИСОГД, по состоянию на 21.01.2021.

Приложение: на 3 л. в 1 экз.

Исполняющий обязанности  
заместителя директора департамента

А.В.Вечера

А.А.Кравченко  
2980756



**СВЕДЕНИЯ**  
**государственной информационной системы**  
**обеспечения градостроительной деятельности**  
**муниципального образования город Краснодар**

по запросу на формируемый земельный участок, расположенный по адресу:  
**ст. Старокорсунская, АОЗТ «Нива-1», Старокорсунский сельский округ, по состоянию**  
на 21.01.2021

**X раздел ГИСОГД - зоны с особыми условиями использования территории –**  
**приложение №1.**

**Приложение: на 2 л. в 1 экз.**

Сведения государственной информационной системы обеспечения градостроительной деятельности муниципального образования город Краснодар носят информационный характер, обеспечивают органы государственной власти, органы местного самоуправления, физических и юридических лиц достоверными сведениями, необходимыми для осуществления градостроительной деятельности

А.А.Кравченко  
А.В.Чепель  
2980756

**Х раздел ГИСОГД - зоны с особыми условиями использования территории**

*Приаэродромная территория аэродрома "Краснодар-Центральный" о необходимости согласования смотреть ст.34 решения городской Думы Краснодара 30.01.2007 19 п.6 "Об утверждении правил землепользования и застройки на территории МОГК" (в редакции решения городской Думы Краснодара 16.07.2018 57 п.12); Центр судебных экспертиз определен выполнять исследования о возможности строительства.*

*Основание: решение городской Думы Краснодара XIX заседание Думы четвертого созыва от 16.07.2018 N 57 п. 12 о внесении изменения в решение городской Думы Краснодара (об утверждении ПЗЗ) № 19 п. 6 от 30.01.2007, письмо Центра судебных экспертиз по Южному округу 2662 04.09.2019 (вх.29/5381 10.09.2019) о начале проведения комплексных экспертных исследований по определению возможности строительства объектов различного назначения в зонах приаэродромной территории*

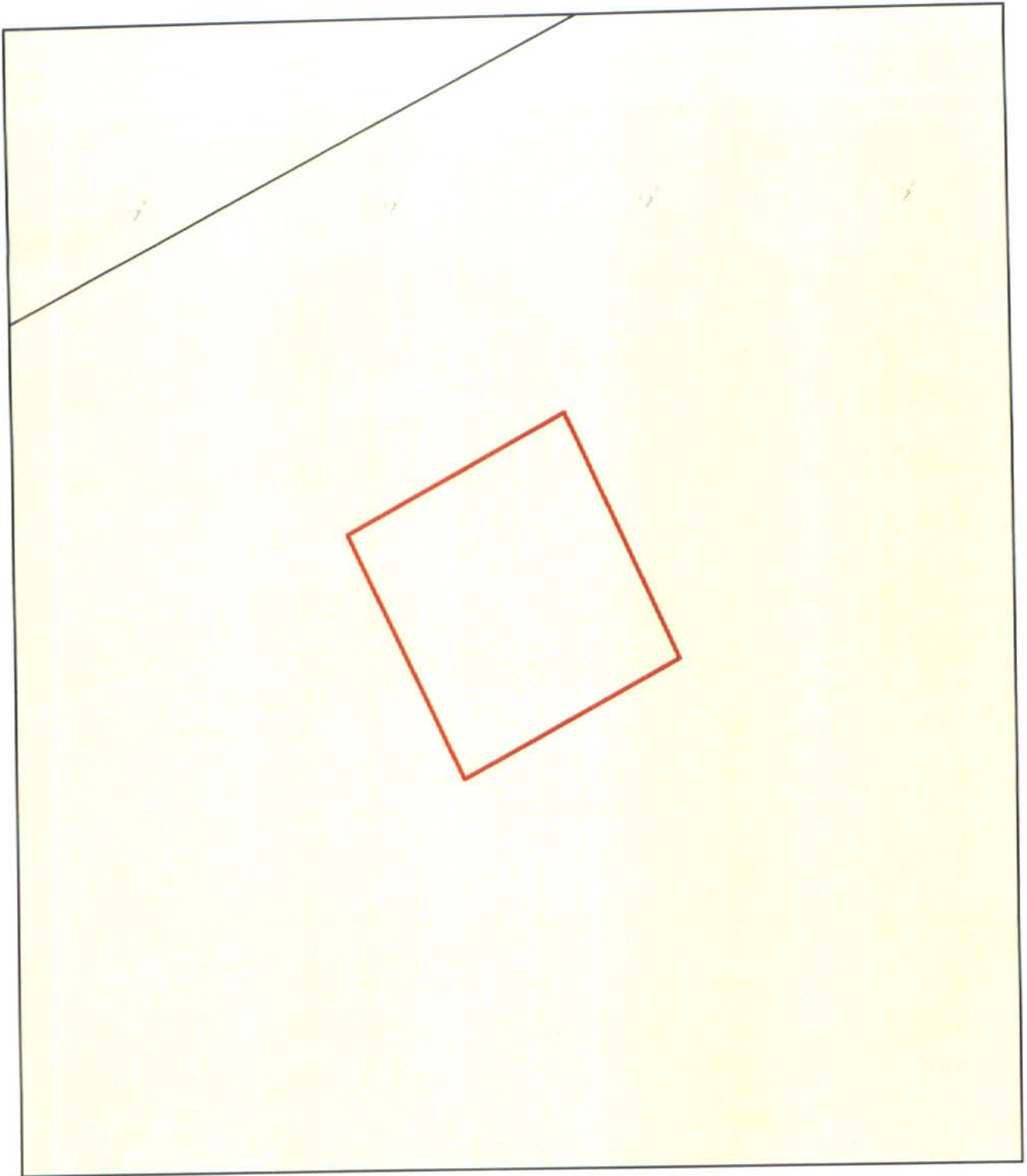
*Охранная зона аэропорта и аэродрома гражданской авиации до установления приаэродромной территории о необходимых согласованиях см. статью 34 решения городской Думы Краснодара от 30.01.2007 19 п.6 "Об утверждении правил землепользования и застройки на территории МОГК" (в редакции решения городской Думы Краснодара от 16.07.2018 N 57 п. 12). Центр судебных экспертиз определен выполнять исследования о возможности строительства.*

*Основание: решение городской Думы Краснодара XIX заседание Думы четвертого созыва от 16.07.2018 N 57 п. 12 о внесении изменения в решение городской Думы Краснодара (об утверждении ПЗЗ) № 19 п. 6 от 30.01.2007, письмо Центра судебных экспертиз по Южному округу 2662 04.09.2019 (вх.29/5381 10.09.2019) о начале проведения комплексных экспертных исследований по определению возможности строительства объектов различного назначения в зонах приаэродромной территории*

Сведения государственной информационной системы обеспечения градостроительной деятельности муниципального образования город Краснодар носят информационный характер, обеспечивают органы государственной власти, органы местного самоуправления, физических и юридических лиц достоверными сведениями, необходимыми для осуществления градостроительной деятельности.



Графический план



- граница формируемого земельного участка



- приаэродромная территория "Краснодар-Центральный"

Исполнитель *Чепель* А.В.Чепель



**ДЕПАРТАМЕНТ АРХИТЕКТУРЫ  
И ГРАДОСТРОИТЕЛЬСТВА  
АДМИНИСТРАЦИИ  
МУНИЦИПАЛЬНОГО ОБРАЗОВАНИЯ  
ГОРОД КРАСНОДАР**

Коммунаров ул., д. 76, г. Краснодар, 350000  
тел. (861) 298-01-20, тел./факс (861) 298-01-26,  
e-mail: str@krd.ru  
ИНН 2310095359 КПП 231001001  
ОГРН 1042305701954

Евтушенко И.В.  
им. 40-летия Победы ул., 33/6, кв. 61,  
г. Краснодар  
8612598043@mail.ru

22.01.2021

№ 29/633-1

На № 29/426 от 13.01.2021

**О предоставлении сведений**

Департаментом архитектуры и градостроительства администрации муниципального образования город Краснодар рассмотрено Ваше обращение по вопросу предоставления сведений государственной информационной системы обеспечения градостроительной деятельности муниципального образования город Краснодар (далее – ГИСОГД), на формируемый земельный участок, расположенный по адресу: **ст. Старокорсунская, АОЗТ «Нива-1», Старокорсунский сельский округ.**

По результатам рассмотрения обращения, сообщаем, что в соответствии с правилами землепользования и застройки муниципального образования город Краснодар, земельный участок расположен в зоне застройки индивидуальными жилыми домами за границами города Краснодара – **Ж.1.2** и направляем Вам запрашиваемые сведения ГИСОГД, по состоянию на 21.01.2021.

Приложение: на 11 л. в 1 экз.

Исполняющий обязанности  
заместителя директора департамента

А.В.Вечера



**СВЕДЕНИЯ**  
**государственной информационной системы**  
**обеспечения градостроительной деятельности**  
**муниципального образования город Краснодар**

по запросу на формируемый земельный участок, расположенный по адресу:  
**ст. Старокорсунская, АОЗТ «Нива-1», Старокорсунский сельский округ, по состоянию**  
на 21.01.2021

**У раздел ГИСОГД – градостроительное зонирование – приложение №1.**

**Приложение: на 10 л. в 1 экз.**

Сведения государственной информационной системы обеспечения градостроительной деятельности муниципального образования город Краснодар носят информационный характер, обеспечивают органы государственной власти, органы местного самоуправления, физических и юридических лиц достоверными сведениями, необходимыми для осуществления градостроительной деятельности

**IV раздел ГИСОГД - правила землепользования и застройки муниципального образования город Краснодар, внесенные в них изменения**

Участок расположен в зоне застройки индивидуальными жилыми домами за границами города Краснодара – Ж.1.2

*Основание: решение городской Думы Краснодара от 30.01.2007 № 19 п. 6 (в редакции решения городской Думы Краснодара от 24.05.2007 № 24 п.27, от 10.04.2008 № 40 п.1, от 26.02.2009 № 53 п.9, от 24.09.2009 № 61 п.7, от 19.08.2010 № 81 п.5, от 19.07.2012 № 32 п.14, от 31.01.2013 № 42 п.10, от 22.10.2013 № 54 п.8, от 19.06.2014 № 64 п.24, от 20.11.2014 № 70 п.2, от 26.03.2015 № 76 п.19, от 17.06.2015 № 81 п.17, от 25.02.2016 № 11 п.6, от 17.11.2016 № 26 п.5, с изменениями, внесенными Решениями городской Думы Краснодара от 27.06.2012 № 31 п.20, от 19.06.2014 № 64 п.23, от 28.05.2015 № 79 п.18, от 29.12.2015 № 8 п.7, от 29.12.2015 № 8 п.8, от 29.12.2015 № 8 п.9, от 21.04.2016 № 15 п.17, от 08.12.2016 № 27 п.6, от 22.06.2017 № 38 п.19, от 21.09.2017 № 41 п.7, от 16.11.2017 № 43 п.11, от 28.11.2017 № 44 п.6, от 22.05.2018 № 55 п.9, от 21.06.2018 № 56 п.9, от 16.07.2018 № 57 п.12, от 16.07.2018 № 57 п.13, от 27.09.2018 № 60 п.11, от 27.09.2018 № 60 п.12, от 23.10.2018 № 62 п.11, от 22.11.2018 № 64 п.30, от 13.12.2018 № 65 п.28, от 28.03.2019 № 71 п.9, от 23.05.2019 № 74 п.7, от 23.05.2019 № 74 п.14, от 27.06.2019 № 76 п.27, от 27.06.2019 № 76 п.28, от 27.06.2019 № 76 п.29, от 27.06.2019 № 76 п.30, от 18.07.2019 № 77 п.22, от 24.10.2019 № 85 п.11, от 24.10.2019 № 85 п.12, от 24.10.2019 № 85 п.13, от 24.10.2019 № 85 п.23, от 21.11.2019 № 86 п.23, от 12.12.2019 № 89 п.18, от 26.12.2019 № 90 п.10, от 27.02.2020 № 93 п.6, от 27.02.2020 № 93 п.7, от 27.02.2020 № 93 п.8, от 26.03.2020 № 94 п.18, от 23.04.2020 № 95 п.9, от 23.04.2020 № 95 п.10, от 23.04.2020 № 95 п.21, от 21.05.2020 № 96 п.11, от 18.06.2020 № 97 п.4, от 18.06.2020 № 97 п.10, от 18.06.2020 № 97 п.16, от 18.06.2020 № 97 п.23, от 07.08.2020 № 99 п.3, от 08.10.2020 № 2 п.6, от 19.11.2020 № 4 п.6).*

Сведения государственной информационной системы обеспечения градостроительной деятельности муниципального образования город Краснодар носят информационный характер, обеспечивают органы государственной власти, органы местного самоуправления, физических и юридических лиц достоверными сведениями, необходимыми для осуществления градостроительной деятельности



**Зоны застройки индивидуальными жилыми домами  
за границей города Краснодара (Ж.1.2)**

1.2.1. Основные виды разрешённого использования:

Наименование вида разрешённого использования земельного участка	Описание вида разрешённого использования земельного участка	Код
1	2	3
Для индивидуального жилищного строительства	Размещение жилого дома (отдельно стоящего здания количеством надземных этажей не более чем три, высотой не более двадцати метров, которое состоит из комнат и помещений вспомогательного использования, предназначенных для удовлетворения гражданами бытовых и иных нужд, связанных с их проживанием в таком здании, не предназначенного для раздела на самостоятельные объекты недвижимости); выращивание сельскохозяйственных культур; размещение индивидуальных гаражей и хозяйственных построек	2.1
Для ведения личного подсобного хозяйства (приусадебный земельный участок)	Размещение жилого дома, указанного в описании вида разрешённого использования с кодом 2.1; производство сельскохозяйственной продукции; размещение гаража и иных вспомогательных сооружений; содержание сельскохозяйственных животных	2.2
Предоставление коммунальных услуг	Размещение зданий и сооружений, обеспечивающих поставку воды, тепла, электричества, газа, отвод канализационных стоков, очистку и уборку объектов недвижимости (котельных, водозаборов, очистных сооружений, насосных станций, водопроводов, линий электропередач, трансформаторных подстанций, газопроводов, линий связи, телефонных станций, канализаций, стоянок, гаражей и мастерских для обслуживания уборочной и аварийной техники, сооружений, необходимых для сбора и плавки снега)	3.1.1
Административные здания организаций, обеспечивающих предоставление коммунальных услуг	Размещение зданий, предназначенных для приёма физических и юридических лиц в связи с предоставлением им коммунальных услуг	3.1.2
Дома социального обслуживания	Размещение зданий, предназначенных для размещения домов престарелых, домов ребёнка, детских домов, пунктов ночлега для бездомных граждан; размещение объектов капитального строительства для временного размещения вынужденных переселенцев, лиц, признанных беженцами	3.2.1

1	2	3
Оказание социальной помощи населению	Размещение зданий, предназначенных для служб психологической и бесплатной юридической помощи, социальных, пенсионных и иных служб (службы занятости населения, пункты питания малоимущих граждан), в которых осуществляется приём граждан по вопросам оказания социальной помощи и назначения социальных или пенсионных выплат, а также для размещения общественных некоммерческих организаций: некоммерческих фондов, благотворительных организаций, клубов по интересам	3.2.2
Оказание услуг связи	Размещение зданий, предназначенных для размещения пунктов оказания услуг почтовой, телеграфной, междугородней и международной телефонной связи	3.2.3
Бытовое обслуживание	Размещение объектов капитального строительства, предназначенных для оказания населению или организациям бытовых услуг (мастерские мелкого ремонта, ателье, бани, парикмахерские, прачечные, химчистки, похоронные бюро)	3.3
Амбулаторно-поликлиническое обслуживание	Размещение объектов капитального строительства, предназначенных для оказания гражданам амбулаторно-поликлинической медицинской помощи (поликлиники, фельдшерские пункты, пункты здравоохранения, центры матери и ребёнка, диагностические центры, молочные кухни, станции донорства крови, клинические лаборатории)	3.4.1
Дошкольное, начальное и среднее общее образование	Размещение объектов капитального строительства, предназначенных для просвещения, дошкольного, начального и среднего общего образования (детские ясли, детские сады, школы, лицеи, гимназии, художественные, музыкальные школы, образовательные кружки и иные организации, осуществляющие деятельность по воспитанию, образованию и просвещению), в том числе зданий, спортивных сооружений, предназначенных для занятия обучающихся физической культурой и спортом	3.5.1
Среднее и высшее профессиональное образование	Размещение объектов капитального строительства, предназначенных для профессионального образования и просвещения (профессиональные технические училища, колледжи, художественные, музыкальные училища, общества знаний, институты, университеты, организации по переподготовке и повышению квалификации специалистов и иные организации, осуществляющие деятельность по образованию и просвещению), в том числе зданий, спортивных сооружений, предназначенных для занятия обучающихся физической культурой и спортом	3.5.2
Объекты культурно-досуговой деятельности	Размещение зданий, предназначенных для размещения музеев, выставочных залов, художественных галерей, домов культуры, библиотек, кинотеатров и кинозалов, театров, филармоний, концертных залов, планетариев	3.6.1
Парки культуры и отдыха	Размещение парков культуры и отдыха	3.6.2
Амбулаторное ветеринарное обслуживание	Размещение объектов капитального строительства, предназначенных для оказания ветеринарных услуг без содержания животных	3.10.1



1	2	3
Магазины	Размещение объектов капитального строительства, предназначенных для продажи товаров, торговая площадь которых составляет до 5000 кв. м	4.4
Обеспечение занятий спортом в помещениях	Размещение спортивных клубов, спортивных залов, бассейнов, физкультурно-оздоровительных комплексов в зданиях и сооружениях	5.1.2
Площадки для занятий спортом	Размещение площадок для занятия спортом и физкультурой на открытом воздухе (физкультурные площадки, беговые дорожки, поля для спортивной игры)	5.1.3
Охота и рыбалка	Обустройство мест охоты и рыбалки, в том числе размещение дома охотника или рыболова, сооружений, необходимых для восстановления и поддержания поголовья зверей или количества рыбы	5.3
Обеспечение внутреннего правопорядка	Размещение объектов капитального строительства, необходимых для подготовки и поддержания в готовности органов внутренних дел, Росгвардии и спасательных служб, в которых существует военизированная служба; размещение объектов гражданской обороны, за исключением объектов гражданской обороны, являющихся частями производственных зданий	8.3
Историко-культурная деятельность	Сохранение и изучение объектов культурного наследия народов Российской Федерации (памятников истории и культуры), в том числе: объектов археологического наследия, достопримечательных мест, мест бытования исторических промыслов, производств и ремёсел, исторических поселений, недействующих военных и гражданских захоронений, объектов культурного наследия, хозяйственная деятельность, являющаяся историческим промыслом или ремеслом, а также хозяйственная деятельность, обеспечивающая познавательный туризм	9.3
Общее пользование водными объектами	Использование земельных участков, примыкающих к водным объектам способами, необходимыми для осуществления общего водопользования (водопользования, осуществляемого гражданами для личных нужд, а также забор (изъятие) водных ресурсов для целей питьевого и хозяйственно-бытового водоснабжения, купание, использование маломерных судов, водных мотоциклов и других технических средств, предназначенных для отдыха на водных объектах, водопой, если соответствующие запреты не установлены законодательством)	11.1
Улично-дорожная сеть	Размещение объектов улично-дорожной сети: автомобильных дорог, трамвайных путей и пешеходных тротуаров в границах населённых пунктов, пешеходных переходов, бульваров, площадей, проездов, велодорожек и объектов велотранспортной и инженерной инфраструктуры; размещение придорожных стоянок (парковок) транспортных средств в границах городских улиц и дорог, за исключением предусмотренных видами разрешённого использования с кодами 2.7.1, 4.9, 7.2.3, а также некапитальных сооружений, предназначенных для охраны транспортных средств	12.0.1



1	2	3
Благоустройство территории	Размещение декоративных, технических, планировочных, конструктивных устройств, элементов озеленения, различных видов оборудования и оформления, малых архитектурных форм, некапитальных нестационарных строений и сооружений, информационных щитов и указателей, применяемых как составные части благоустройства территории, общественных туалетов	12.0.2

## 1.2.2. Условно разрешённые виды использования:

Наименование вида разрешённого использования земельного участка	Описание вида разрешённого использования земельного участка	Код
1	2	3
Обеспечение сельскохозяйственного производства	Размещение машинно-транспортных и ремонтных станций, ангаров и гаражей для сельскохозяйственной техники, амбаров, водонапорных башен, трансформаторных станций и иного технического оборудования, используемого для ведения сельского хозяйства	1.18
Стационарное медицинское обслуживание	Размещение объектов капитального строительства, предназначенных для оказания гражданам медицинской помощи в стационарах (больницы, родильные дома, диспансеры, научно-медицинские учреждения и прочие объекты, обеспечивающие оказание услуги по лечению в стационаре); размещение станций скорой помощи; размещение площадок санитарной авиации	3.4.2
Осуществление религиозных обрядов	Размещение зданий и сооружений, предназначенных для совершения религиозных обрядов и церемоний (в том числе церкви, соборы, храмы, часовни, мечети, молельные дома, синагоги)	3.7.1
Религиозное управление и образование	Размещение зданий, предназначенных для постоянного местонахождения духовных лиц, паломников и послушников в связи с осуществлением ими религиозной службы, а также для осуществления благотворительной и религиозной образовательной деятельности (монастыри, скиты, дома священнослужителей, воскресные и религиозные школы, семинарии, духовные училища)	3.7.2
Государственное управление	Размещение зданий, предназначенных для размещения государственных органов, государственного пенсионного фонда, органов местного самоуправления, судов, а также организаций, непосредственно обеспечивающих их деятельность или оказывающих государственные и (или) муниципальные услуги	3.8.1
Обеспечение деятельности в области гидрометеорологии и смежных с ней областях	Размещение объектов капитального строительства, предназначенных для наблюдений за физическими и химическими процессами, происходящими в окружающей среде, определения её гидрометеорологических, агрометеорологических и гелиогеофизических характеристик, уровня загрязнения атмосферного воздуха, почв, водных объектов, в том числе по	3.9.1



1	2	3
	гидробиологическим показателям, и околоземного космического пространства, зданий и сооружений, используемых в области гидрометеорологии и смежных с ней областях (доплеровские метеорологические радиолокаторы, гидрологические посты и другие)	
Проведение научных исследований	Размещение зданий и сооружений, предназначенных для проведения научных изысканий, исследований и разработок (научно-исследовательские и проектные институты, научные центры, инновационные центры, государственные академии наук, опытно-конструкторские центры, в том числе отраслевые)	3.9.2
Деловое управление	Размещение объектов капитального строительства с целью: размещения объектов управленческой деятельности, не связанной с государственным или муниципальным управлением и оказанием услуг, а также с целью обеспечения совершения сделок, не требующих передачи товара в момент их совершения между организациями, в том числе биржевая деятельность (за исключением банковской и страховой деятельности)	4.1
Банковская и страховая деятельность	Размещение объектов капитального строительства, предназначенных для размещения организаций, оказывающих банковские и страховые услуги	4.5
Общественное питание	Размещение объектов капитального строительства в целях устройства мест общественного питания (рестораны, кафе, столовые, закусочные, бары)	4.6
Обеспечение спортивно-зрелищных мероприятий	Размещение спортивно-зрелищных зданий и сооружений, имеющих специальные места для зрителей от 500 мест (стадионов, дворцов спорта, ледовых дворцов, ипподромов)	5.1.1
Водный спорт	Размещение спортивных сооружений для занятия водными видами спорта (причалы и сооружения, необходимые для организации водных видов спорта и хранения соответствующего инвентаря)	5.1.5
Связь	Размещение объектов связи, радиовещания, телевидения, включая воздушные радиорелейные, надземные и подземные кабельные линии связи, линии радиофикации, антенные поля, усилительные пункты на кабельных линиях связи, инфраструктуру спутниковой связи и телерадиовещания, за исключением объектов связи, размещение которых предусмотрено содержанием видов разрешённого использования с кодами 3.1.1, 3.2.3	6.8

1.2.3. Предельные (минимальные и (или) максимальные) размеры земельных участков и предельные параметры разрешённого строительства, реконструкции объектов капитального строительства:

1) минимальная/максимальная площадь земельных участков – 600/50000 кв. м, (за исключением вновь образуемых незастроенных земельных участков из земель государственной или муниципальной собственности с целью предоставления для индивидуального жилищного строительства и земельных участков для ведения личного подсобного хозяйства – 600/2500 кв. м, а в целях предоставления отдельным категориям граждан земельных участков, минимальные/максимальные размеры которых определены федеральными и краевыми законами, – в размерах, определённых в указанных нормативных актах);

2) минимальный отступ зданий, сооружений, строений и сооружений вспомогательного



использования от границы, отделяющей земельный участок от территории общего пользования, – 3 метра (за исключением навесов, беседок, мангалов, вольеров);

3) минимальный отступ зданий, сооружений, строений и сооружений вспомогательного использования от границ смежных земельных участков (за исключением навесов, беседок, мангалов, вольеров) – 3 метра;

минимальный отступ навесов, беседок, мангалов, вольеров от границ смежных земельных участков – 1 метр;

4) максимальное количество надземных этажей зданий (за исключением административных и офисных зданий, строений и сооружений вспомогательного использования) – 3;

максимальное количество надземных этажей для административных и офисных зданий, строений и сооружений вспомогательного использования – 2;

5) максимальная высота зданий от уровня земли до верха перекрытия последнего этажа (за исключением административных и офисных зданий, строений и сооружений вспомогательного использования) – 12 метров;

максимальная высота от уровня земли до верха перекрытия последнего этажа для административных и офисных зданий, строений и сооружений вспомогательного использования – 8 метров;

6) максимальный процент застройки земельного участка – 50 %;

7) минимальная ширина земельных участков – 8 метров.

Требования к предельным минимальным размерам земельных участков не применяются в случаях, указанных в пункте 12 статьи 7 настоящих Правил.

Предельные параметры разрешённого строительства, реконструкции объектов капитального строительства в отношении земельных участков, единственным видом разрешённого использования которых является вид «Предоставление коммунальных услуг» (код 3.1.1), не подлежат установлению.

Предельные параметры разрешённого строительства, реконструкции объектов капитального строительства в отношении земельных участков, единственным видом разрешённого использования которых является вид «Улично-дорожная сеть» (код 12.0.1), не подлежат установлению.

Предельные параметры разрешённого строительства, реконструкции объектов капитального строительства в отношении земельных участков, единственным видом разрешённого использования которых является вид «Благоустройство территории» (код 12.0.2), не подлежат установлению.

1.2.4. Застройку земельных участков следует осуществлять в соответствии с предельными параметрами разрешённого строительства, установленными пунктом 1.2.3 раздела 1.2 настоящей статьи, и с учётом положений статьи 27 настоящих Правил.

#### Статья 27. Застройка земельных участков

1. При размещении зданий, строений и сооружений должны соблюдаться предельные параметры разрешённого строительства, установленные для соответствующей территориальной зоны статьями 32, 32.1, 32.2 настоящих Правил, местные нормативы градостроительного проектирования, а также установленные законодательством о пожарной безопасности и законодательством в области обеспечения санитарно-эпидемиологического благополучия населения минимальные нормативные противопожарные и санитарно-эпидемиологические разрывы между зданиями, строениями и сооружениями, в том числе и расположенными на соседних земельных участках.

1.1. Предельные значения коэффициентов плотности застройки территории составляют:

Территориальные зоны	Коэффициент плотности застройки
1	2
<b>Жилая</b>	
Застройка многоквартирными многоэтажными жилыми домами	1,2
То же, реконструируемая	1,6
Застройка многоквартирными жилыми домами малой и средней этажности	0,8
Застройка блокированными жилыми домами с приквартирными земельными участками	0,6



Застройка одно-, двухквартирными жилыми домами с приусадебными земельными участками	0,4
<b>Общественно-деловая</b>	
Многофункциональная застройка	3,0
Специализированная общественная застройка	2,4
<b>Производственная</b>	
Промышленная	2,4
Научно-производственная	1,0
Коммунально-складская	1,8

**Примечания:**

- Для жилых, общественно-деловых зон коэффициенты плотности застройки приведены для территории квартала (брутто) с учетом необходимых по расчету учреждений и предприятий обслуживания, гаражей, стоянок автомобилей, зеленых насаждений, площадок и других объектов благоустройства. Для производственных зон указанные коэффициенты приведены для кварталов производственной застройки, включающей в себя один или несколько объектов.
- При подсчете коэффициентов плотности застройки площадь этажей определяется по внешним размерам здания. Учитываются только надземные этажи, включая мансардные. Подземные этажи зданий и сооружений не учитываются. Подземное сооружение не учитывается, если поверхность земли (надземная территория) над ним используется под озеленение, организацию площадок, стоянок автомобилей и другие виды благоустройства.
- Границами кварталов являются красные линии.
- При реконструкции сложившихся кварталов жилых, общественно-деловых зон (включая надстройку этажей, мансард) необходимо предусматривать требуемый по расчету объем учреждений, организаций и предприятий обслуживания для проживающего в этих кварталах населения. Допускается учитывать имеющиеся в соседних кварталах учреждения обслуживания при соблюдении нормативных радиусов их доступности (кроме дошкольных образовательных организаций и общеобразовательных организаций начального общего образования). В условиях реконструкции существующей застройки плотность застройки допускается повышать, но не более чем на 30% при соблюдении санитарно-гигиенических и противопожарных норм.

2. Лицо, осуществляющее строительство, обязано осуществлять строительство, реконструкцию, капитальный ремонт объекта капитального строительства в соответствии с заданием застройщика, технического заказчика, лица, ответственного за эксплуатацию здания, сооружения, или регионального оператора (в случае осуществления строительства, реконструкции, капитального ремонта на основании договора строительного подряда), проектной документацией, требованиями к строительству, реконструкции объекта капитального строительства, установленными на дату выдачи представленного для получения разрешения на строительство градостроительного плана земельного участка, разрешенным использованием земельного участка, ограничениями, установленными в соответствии с земельным и иным законодательством Российской Федерации, требованиями технических регламентов и при этом обеспечивать безопасность работ для третьих лиц и окружающей среды, выполнение требований безопасности труда, сохранности объектов культурного наследия.

Лицо, осуществляющее строительство, также обязано обеспечивать доступ на территорию, на которой осуществляются строительство, реконструкция, капитальный ремонт объекта капитального строительства, представителей застройщика, технического заказчика, лица, ответственного за эксплуатацию здания, сооружения, или регионального оператора, органов государственного строительного надзора, представлять им необходимую документацию, проводить строительный контроль, обеспечивать ведение исполнительной документации, извещать застройщика, технического заказчика, лицо, ответственное за эксплуатацию здания, сооружения, или регионального оператора, представителей органов государственного строительного надзора о сроках завершения работ, которые



подлежат проверке, обеспечивать устранение выявленных недостатков и не приступать к продолжению работ до составления актов об устранении выявленных недостатков, обеспечивать контроль за качеством применяемых строительных материалов.

Отклонение параметров объекта капитального строительства от проектной документации, необходимость которого выявилась в процессе строительства, реконструкции, капитального ремонта такого объекта, допускается только на основании вновь утвержденной застройщиком, техническим заказчиком, лицом, ответственным за эксплуатацию здания, сооружения, или региональным оператором проектной документации после внесения в нее соответствующих изменений в порядке, установленном уполномоченным Правительством Российской Федерации федеральным органом исполнительной власти.

3. Допускается:

- блокировка зданий, строений и сооружений, расположенных на смежных земельных участках, по письменному согласию правообладателей смежных земельных участков и (или) объектов капитального строительства, подпись которых должна быть удостоверена нотариально;
- поднятие уровня земельного участка путем отсыпки грунта при наличии письменного согласия правообладателей смежных земельных участков, подпись которых должна быть удостоверена нотариально.

4. Объекты по оказанию услуг и обслуживанию населения допускается размещать в отдельно стоящих, встроенных или пристроенных строениях с изолированными от жилых зданий или их частей входами с учетом следующих условий:

- обустройство входа с созданием условий для беспрепятственного доступа маломобильных граждан к месту получения услуги (обслуживания);
- оборудование площадок для стоянки автомобилей посетителей;
- соблюдение норм благоустройства, установленных соответствующими муниципальными правовыми актами.

5. На придомовой территории в границах земельных участков многоквартирных домов должны быть предусмотрены площадки (спортивные, для игр детей и отдыха взрослых, сушки белья, установки контейнеров для сбора бытовых отходов и мусора) и стоянки для хранения автомобилей в соответствии с местными нормативами градостроительного проектирования.

Размещение объектов на территории дворов жилых домов осуществляется в соответствии с требованиями пункта 2.10 раздела II «Гигиенические требования к участку и территории жилых зданий при их размещении» СанПиН 2.1.2.2645-10 «Санитарно-эпидемиологические требования к условиям проживания в жилых зданиях и помещениях».

6. Характер ограждения земельных участков со стороны улицы должен быть выдержан в едином стиле как минимум на протяжении одного квартала с обеих сторон улиц с максимально допустимой высотой ограждений 2 метра.

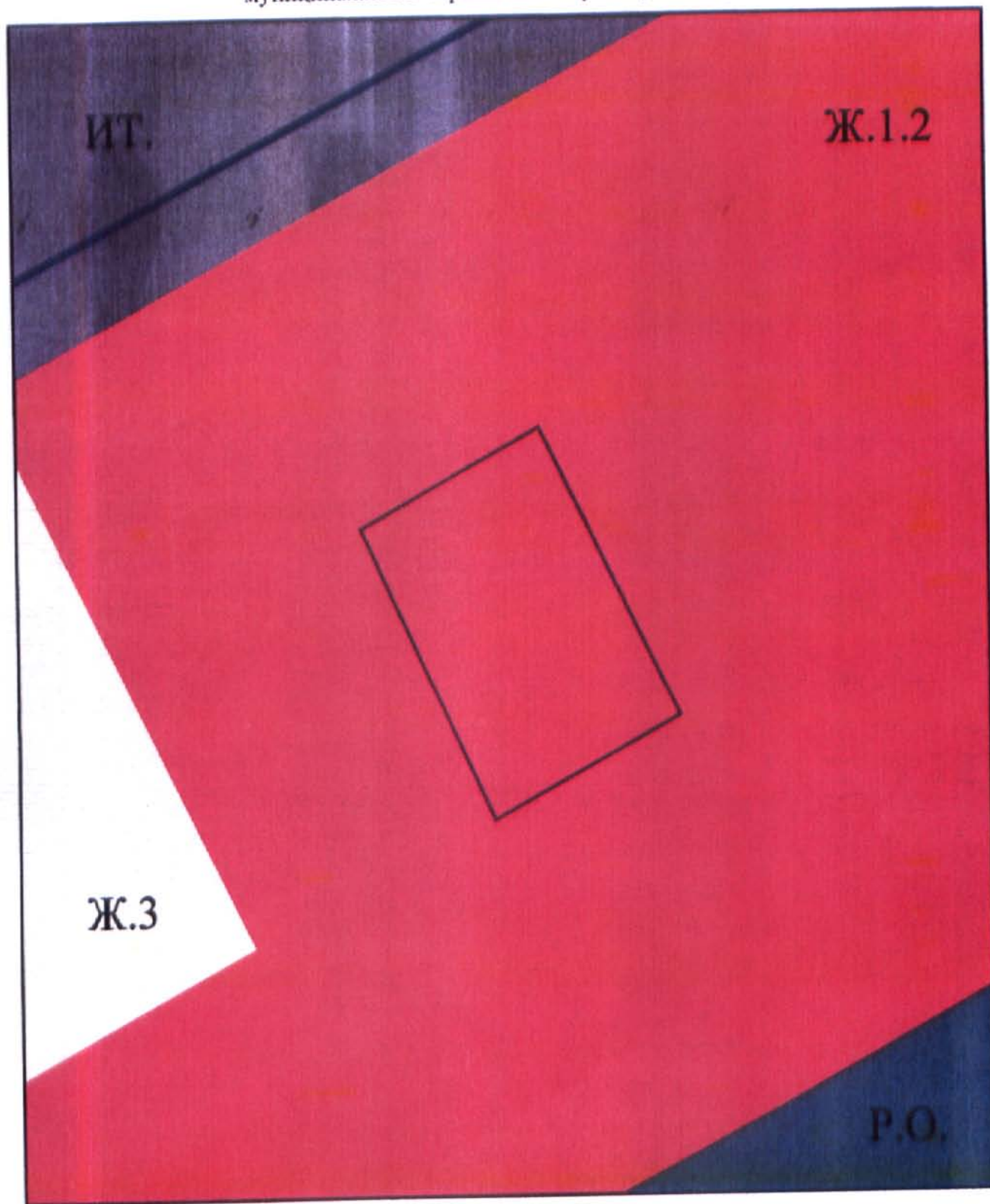
По границе со смежным земельным участком ограждения должны быть проветриваемыми на высоту не менее 0,5 метра от уровня земли в месте ограждения.

7. На территориях общего пользования не разрешается возведение объектов капитального строительства, за исключением объектов инженерной инфраструктуры, линейных объектов, а также объектов, создаваемых в целях использования неограниченным кругом лиц (объекты благоустройства, объекты, предназначенные для обеспечения дорожного движения и т.п.).

Расстояние от объектов капитального строительства до объектов, расположенных на смежных земельных участках, следует принимать на основании действующих строительных, экологических, санитарно-эпидемиологических, противопожарных норм, местных нормативов градостроительного проектирования и настоящих Правил.



Выкопировка из фрагмента карты градостроительного зонирования территории муниципального образования город Краснодар



МКУ МОГК "ГрадИнформ"

Директор учреждения

Исполнитель








*Handwritten signature*

А.А.Кравченко

А.В.Чепель

Условные обозначения:

-  рассматриваемый земельный участок
-  Ж.1.2 Зона застройки индивидуальными жилыми домами за границами города Краснодара
-  Ж.3 Зоны застройки среднетажными жилыми домами
-  РО Зоны зелёных насаждений общего пользования
-  Граница города Краснодара и населенных пунктов МО город Краснодар



**ДЕПАРТАМЕНТ АРХИТЕКТУРЫ  
И ГРАДОСТРОИТЕЛЬСТВА  
АДМИНИСТРАЦИИ  
МУНИЦИПАЛЬНОГО ОБРАЗОВАНИЯ  
ГОРОД КРАСНОДАР**

Коммунаров ул. д. 76, г. Краснодар, 350000  
тел. (861) 298-01-20, тел./факс (861) 298-01-26,  
e-mail: str@krd.ru

ИНН 2310095359 КПП 231001001  
ОГРН 1042305701954

22.01.2021

№ 29/635-1

На № 29/424 от 13.01.2021

Евтушенко И.В.  
им. 40-летия Победы ул., 33/6, кв. 61,  
г. Краснодар  
8612598043@mail.ru

**О предоставлении сведений**

Департаментом архитектуры и градостроительства администрации муниципального образования город Краснодар рассмотрено Ваше обращение по вопросу предоставления сведений государственной информационной системы обеспечения градостроительной деятельности муниципального образования город Краснодар (далее – ГИСОГД), на формируемый земельный участок, расположенный по адресу: **ст. Старокорсунская, АОЗТ «Нива-1», Старокорсунский сельский округ.**

По результатам рассмотрения обращения, сообщаем, что в соответствии с правилами землепользования и застройки муниципального образования город Краснодар, земельный участок расположен в зоне застройки индивидуальными жилыми домами за границами города Краснодара – **Ж.1.2** и направляем Вам запрашиваемые сведения ГИСОГД, по состоянию на 21.01.2021.

Приложение: на 11 л. в 1 экз.

Исполняющий обязанности  
заместителя директора департамента

А.В.Вечеря



**СВЕДЕНИЯ**  
**государственной информационной системы**  
**обеспечения градостроительной деятельности**  
**муниципального образования город Краснодар**

по запросу на формируемый земельный участок, расположенный по адресу:  
**ст. Старокорсунская, АОЗТ «Нива-1», Старокорсунский сельский округ, по состоянию**  
на 21.01.2021

**V раздел ГИСОГД – градостроительное зонирование – приложение №1.**

**Приложение: на 10 л. в 1 экз.**

Сведения государственной информационной системы обеспечения градостроительной деятельности муниципального образования город Краснодар носят информационный характер, обеспечивают органы государственной власти, органы местного самоуправления, физических и юридических лиц достоверными сведениями, необходимыми для осуществления градостроительной деятельности.

**IV раздел ГИСОГД - правила землепользования и застройки муниципального образования город Краснодар, внесение в них изменений**

Участок расположен в зоне застройки индивидуальными жилыми домами за границами города Краснодара – Ж.1.2

*Основание: решение городской Думы Краснодара от 30.01.2007 № 19 п. 6 (в редакции решения городской Думы Краснодара от 24.05.2007 № 24 п.27, от 10.04.2008 № 40 п.1, от 26.02.2009 № 53 п.9, от 24.09.2009 № 61 п.7, от 19.08.2010 № 81 п.5, от 19.07.2012 № 32 п.14, от 31.01.2013 № 42 п.10, от 22.10.2013 № 54 п.8, от 19.06.2014 № 64 п.24, от 20.11.2014 № 70 п.2, от 26.03.2015 № 76 п.19, от 17.06.2015 № 81 п.17, от 25.02.2016 № 11 п.6, от 17.11.2016 № 26 п.5, с изменениями, внесенными Решениями городской Думы Краснодара от 27.06.2012 № 31 п.20, от 19.06.2014 № 64 п.23, от 28.05.2015 № 79 п.18, от 29.12.2015 № 8 п.7, от 29.12.2015 № 8 п.8, от 29.12.2015 № 8 п.9, от 21.04.2016 № 15 п.17, от 08.12.2016 № 27 п.6, от 22.06.2017 № 38 п.19, от 21.09.2017 № 41 п.7, от 16.11.2017 № 43 п.11, от 28.11.2017 № 44 п.6, от 22.05.2018 № 55 п.9, от 21.06.2018 № 56 п.9, от 16.07.2018 № 57 п.12, от 16.07.2018 № 57 п.13, от 27.09.2018 № 60 п.11, от 27.09.2018 № 60 п.12, от 23.10.2018 № 62 п.11, от 22.11.2018 № 64 п.30, от 13.12.2018 № 65 п.28, от 28.03.2019 № 71 п.9, от 23.05.2019 № 74 п.7, от 23.05.2019 № 74 п.14, от 27.06.2019 № 76 п.27, от 27.06.2019 № 76 п.28, от 27.06.2019 № 76 п.29, от 27.06.2019 № 76 п.30, от 18.07.2019 № 77 п.22, от 24.10.2019 № 85 п.11, от 24.10.2019 № 85 п.12, от 24.10.2019 № 85 п.13, от 24.10.2019 № 85 п.23, от 21.11.2019 № 86 п.23, от 12.12.2019 № 89 п.18, от 26.12.2019 № 90 п.10, от 27.02.2020 № 93 п.6, от 27.02.2020 № 93 п.7, от 27.02.2020 № 93 п.8, от 26.03.2020 № 94 п.18, от 23.04.2020 № 95 п.9, от 23.04.2020 № 95 п.10, от 23.04.2020 № 95 п.21, от 21.05.2020 № 96 п.11, от 18.06.2020 № 97 п.4, от 18.06.2020 № 97 п.10, от 18.06.2020 № 97 п.16, от 18.06.2020 № 97 п.23, от 07.08.2020 № 99 п.3, от 08.10.2020 № 2 п.6, от 19.11.2020 № 4 п.6).*

Сведения государственной информационной системы обеспечения градостроительной деятельности муниципального образования город Краснодар носят информационный характер, обеспечивают органы государственной власти, органы местного самоуправления, физических и юридических лиц достоверными сведениями, необходимыми для осуществления градостроительной деятельности



**Зоны застройки индивидуальными жилыми домами  
за границей города Краснодара (Ж.1.2)**

1.2.1. Основные виды разрешённого использования:

Наименование вида разрешённого использования земельного участка	Описание вида разрешённого использования земельного участка	Код
1	2	3
Для индивидуального жилищного строительства	Размещение жилого дома (отдельно стоящего здания количеством надземных этажей не более чем три, высотой не более двадцати метров, которое состоит из комнат и помещений вспомогательного использования, предназначенных для удовлетворения гражданами бытовых и иных нужд, связанных с их проживанием в таком здании, не предназначенного для раздела на самостоятельные объекты недвижимости); выращивание сельскохозяйственных культур; размещение индивидуальных гаражей и хозяйственных построек	2.1
Для ведения личного подсобного хозяйства (приусадебный земельный участок)	Размещение жилого дома, указанного в описании вида разрешённого использования с кодом 2.1; производство сельскохозяйственной продукции; размещение гаража и иных вспомогательных сооружений; содержание сельскохозяйственных животных	2.2
Предоставление коммунальных услуг	Размещение зданий и сооружений, обеспечивающих поставку воды, тепла, электричества, газа, отвод канализационных стоков, очистку и уборку объектов недвижимости (котельных, водозаборов, очистных сооружений, насосных станций, водопроводов, линий электропередач, трансформаторных подстанций, газопроводов, линий связи, телефонных станций, канализаций, стоянок, гаражей и мастерских для обслуживания уборочной и аварийной техники, сооружений, необходимых для сбора и плавки снега)	3.1.1
Административные здания организаций, обеспечивающих предоставление коммунальных услуг	Размещение зданий, предназначенных для приёма физических и юридических лиц в связи с предоставлением им коммунальных услуг	3.1.2
Дома социального обслуживания	Размещение зданий, предназначенных для размещения домов престарелых, домов ребёнка, детских домов, пунктов ночлега для бездомных граждан; размещение объектов капитального строительства для временного размещения вынужденных переселенцев, лиц, признанных беженцами	3.2.1

1	2	3
Оказание социальной помощи населению	Размещение зданий, предназначенных для служб психологической и бесплатной юридической помощи, социальных, пенсионных и иных служб (службы занятости населения, пункты питания малоимущих граждан), в которых осуществляется приём граждан по вопросам оказания социальной помощи и назначения социальных или пенсионных выплат, а также для размещения общественных некоммерческих организаций: некоммерческих фондов, благотворительных организаций, клубов по интересам	3.2.2
Оказание услуг связи	Размещение зданий, предназначенных для размещения пунктов оказания услуг почтовой, телеграфной, междугородней и международной телефонной связи	3.2.3
Бытовое обслуживание	Размещение объектов капитального строительства, предназначенных для оказания населению или организациям бытовых услуг (мастерские мелкого ремонта, ателье, бани, парикмахерские, прачечные, химчистки, похоронные бюро)	3.3
Амбулаторно-поликлиническое обслуживание	Размещение объектов капитального строительства, предназначенных для оказания гражданам амбулаторно-поликлинической медицинской помощи (поликлиники, фельдшерские пункты, пункты здравоохранения, центры матери и ребёнка, диагностические центры, молочные кухни, станции донорства крови, клинические лаборатории)	3.4.1
Дошкольное, начальное и среднее общее образование	Размещение объектов капитального строительства, предназначенных для просвещения, дошкольного, начального и среднего общего образования (детские ясли, детские сады, школы, лицеи, гимназии, художественные, музыкальные школы, образовательные кружки и иные организации, осуществляющие деятельность по воспитанию, образованию и просвещению), в том числе зданий, спортивных сооружений, предназначенных для занятия обучающихся физической культурой и спортом	3.5.1
Среднее и высшее профессиональное образование	Размещение объектов капитального строительства, предназначенных для профессионального образования и просвещения (профессиональные технические училища, колледжи, художественные, музыкальные училища, общества знаний, институты, университеты, организации по переподготовке и повышению квалификации специалистов и иные организации, осуществляющие деятельность по образованию и просвещению), в том числе зданий, спортивных сооружений, предназначенных для занятия обучающихся физической культурой и спортом	3.5.2
Объекты культурно-досуговой деятельности	Размещение зданий, предназначенных для размещения музеев, выставочных залов, художественных галерей, домов культуры, библиотек, кинотеатров и кинозалов, театров, филармоний, концертных залов, планетариев	3.6.1
Парки культуры и отдыха	Размещение парков культуры и отдыха	3.6.2
Амбулаторное ветеринарное обслуживание	Размещение объектов капитального строительства, предназначенных для оказания ветеринарных услуг без содержания животных	3.10.1



1	2	3
Магазины	Размещение объектов капитального строительства, предназначенных для продажи товаров, торговая площадь которых составляет до 5000 кв. м	4.4
Обеспечение занятий спортом в помещениях	Размещение спортивных клубов, спортивных залов, бассейнов, физкультурно-оздоровительных комплексов в зданиях и сооружениях	5.1.2
Площадки для занятий спортом	Размещение площадок для занятия спортом и физкультурой на открытом воздухе (физкультурные площадки, беговые дорожки, поля для спортивной игры)	5.1.3
Охота и рыбалка	Обустройство мест охоты и рыбалки, в том числе размещение дома охотника или рыболова, сооружений, необходимых для восстановления и поддержания поголовья зверей или количества рыбы	5.3
Обеспечение внутреннего правопорядка	Размещение объектов капитального строительства, необходимых для подготовки и поддержания в готовности органов внутренних дел, Росгвардии и спасательных служб, в которых существует военизированная служба; размещение объектов гражданской обороны, за исключением объектов гражданской обороны, являющихся частями производственных зданий	8.3
Историко-культурная деятельность	Сохранение и изучение объектов культурного наследия народов Российской Федерации (памятников истории и культуры), в том числе: объектов археологического наследия, достопримечательных мест, мест бытования исторических промыслов, производств и ремёсел, исторических поселений, недействующих военных и гражданских захоронений, объектов культурного наследия, хозяйственная деятельность, являющаяся историческим промыслом или ремеслом, а также хозяйственная деятельность, обеспечивающая познавательный туризм	9.3
Общее пользование водными объектами	Использование земельных участков, примыкающих к водным объектам способами, необходимыми для осуществления общего водопользования (водопользования, осуществляемого гражданами для личных нужд, а также забор (изъятие) водных ресурсов для целей питьевого и хозяйственно-бытового водоснабжения, купание, использование маломерных судов, водных мотоциклов и других технических средств, предназначенных для отдыха на водных объектах, водопой, если соответствующие запреты не установлены законодательством)	11.1
Улично-дорожная сеть	Размещение объектов улично-дорожной сети: автомобильных дорог, трамвайных путей и пешеходных тротуаров в границах населённых пунктов, пешеходных переходов, бульваров, площадей, проездов, велодорожек и объектов велотранспортной и инженерной инфраструктуры; размещение придорожных стоянок (парковок) транспортных средств в границах городских улиц и дорог, за исключением предусмотренных видами разрешённого использования с кодами 2.7.1, 4.9, 7.2.3, а также некапитальных сооружений, предназначенных для охраны транспортных средств	12.0.1



1	2	3
Благоустройство территории	Размещение декоративных, технических, планировочных, конструктивных устройств, элементов озеленения, различных видов оборудования и оформления, малых архитектурных форм, некапитальных нестационарных строений и сооружений, информационных щитов и указателей, применяемых как составные части благоустройства территории, общественных туалетов	12.0.2

## 1.2.2. Условно разрешённые виды использования:

Наименование вида разрешённого использования земельного участка	Описание вида разрешённого использования земельного участка	Код
1	2	3
Обеспечение сельскохозяйственного производства	Размещение машинно-транспортных и ремонтных станций, ангаров и гаражей для сельскохозяйственной техники, амбаров, водонапорных башен, трансформаторных станций и иного технического оборудования, используемого для ведения сельского хозяйства	1.18
Стационарное медицинское обслуживание	Размещение объектов капитального строительства, предназначенных для оказания гражданам медицинской помощи в стационарах (больницы, родильные дома, диспансеры, научно-медицинские учреждения и прочие объекты, обеспечивающие оказание услуги по лечению в стационаре); размещение станций скорой помощи; размещение площадок санитарной авиации	3.4.2
Осуществление религиозных обрядов	Размещение зданий и сооружений, предназначенных для совершения религиозных обрядов и церемоний (в том числе церкви, соборы, храмы, часовни, мечети, молельные дома, синагоги)	3.7.1
Религиозное управление и образование	Размещение зданий, предназначенных для постоянного местонахождения духовных лиц, паломников и послушников в связи с осуществлением ими религиозной службы, а также для осуществления благотворительной и религиозной образовательной деятельности (монастыри, скиты, дома священнослужителей, воскресные и религиозные школы, семинарии, духовные училища)	3.7.2
Государственное управление	Размещение зданий, предназначенных для размещения государственных органов, государственного пенсионного фонда, органов местного самоуправления, судов, а также организаций, непосредственно обеспечивающих их деятельность или оказывающих государственные и (или) муниципальные услуги	3.8.1
Обеспечение деятельности в области гидрометеорологии и смежных с ней областях	Размещение объектов капитального строительства, предназначенных для наблюдений за физическими и химическими процессами, происходящими в окружающей среде, определения её гидрометеорологических, агрометеорологических и гелиогеофизических характеристик, уровня загрязнения атмосферного воздуха, почв, водных объектов, в том числе по	3.9.1



1	2	3
	гидробиологическим показателям, и околоземного космического пространства, зданий и сооружений, используемых в области гидрометеорологии и смежных с ней областях (доплеровские метеорологические радиолокаторы, гидрологические посты и другие)	
Проведение научных исследований	Размещение зданий и сооружений, предназначенных для проведения научных изысканий, исследований и разработок (научно-исследовательские и проектные институты, научные центры, инновационные центры, государственные академии наук, опытно-конструкторские центры, в том числе отраслевые)	3.9.2
Деловое управление	Размещение объектов капитального строительства с целью: размещения объектов управленческой деятельности, не связанной с государственным или муниципальным управлением и оказанием услуг, а также с целью обеспечения совершения сделок, не требующих передачи товара в момент их совершения между организациями, в том числе биржевая деятельность (за исключением банковской и страховой деятельности)	4.1
Банковская и страховая деятельность	Размещение объектов капитального строительства, предназначенных для размещения организаций, оказывающих банковские и страховые услуги	4.5
Общественное питание	Размещение объектов капитального строительства в целях устройства мест общественного питания (рестораны, кафе, столовые, закусочные, бары)	4.6
Обеспечение спортивно-зрелищных мероприятий	Размещение спортивно-зрелищных зданий и сооружений, имеющих специальные места для зрителей от 500 мест (стадионов, дворцов спорта, ледовых дворцов, ипподромов)	5.1.1
Водный спорт	Размещение спортивных сооружений для занятия водными видами спорта (причалы и сооружения, необходимые для организации водных видов спорта и хранения соответствующего инвентаря)	5.1.5
Связь	Размещение объектов связи, радиовещания, телевидения, включая воздушные радиорелейные, надземные и подземные кабельные линии связи, линии радиофикации, антенные поля, усилительные пункты на кабельных линиях связи, инфраструктуру спутниковой связи и телерадиовещания, за исключением объектов связи, размещение которых предусмотрено содержанием видов разрешённого использования с кодами 3.1.1, 3.2.3	6.8

1.2.3. Предельные (минимальные и (или) максимальные) размеры земельных участков и предельные параметры разрешённого строительства, реконструкции объектов капитального строительства:

1) минимальная/максимальная площадь земельных участков – 600/50000 кв. м, (за исключением вновь образуемых незастроенных земельных участков из земель государственной или муниципальной собственности с целью предоставления для индивидуального жилищного строительства и земельных участков для ведения личного подсобного хозяйства – 600/2500 кв. м, а в целях предоставления отдельным категориям граждан земельных участков, минимальные/максимальные размеры которых определены федеральными и краевыми законами, – в размерах, определённых в указанных нормативных актах);

2) минимальный отступ зданий, сооружений, строений и сооружений вспомогательного



использования от границы, отделяющей земельный участок от территории общего пользования, – 3 метра (за исключением навесов, беседок, мангалов, вольеров);

3) минимальный отступ зданий, сооружений, строений и сооружений вспомогательного использования от границ смежных земельных участков (за исключением навесов, беседок, мангалов, вольеров) – 3 метра;

минимальный отступ навесов, беседок, мангалов, вольеров от границ смежных земельных участков – 1 метр;

4) максимальное количество надземных этажей зданий (за исключением административных и офисных зданий, строений и сооружений вспомогательного использования) – 3;

максимальное количество надземных этажей для административных и офисных зданий, строений и сооружений вспомогательного использования – 2;

5) максимальная высота зданий от уровня земли до верха перекрытия последнего этажа (за исключением административных и офисных зданий, строений и сооружений вспомогательного использования) – 12 метров;

максимальная высота от уровня земли до верха перекрытия последнего этажа для административных и офисных зданий, строений и сооружений вспомогательного использования – 8 метров;

6) максимальный процент застройки земельного участка – 50 %;

7) минимальная ширина земельных участков – 8 метров.

Требования к предельным минимальным размерам земельных участков не применяются в случаях, указанных в пункте 12 статьи 7 настоящих Правил.

Предельные параметры разрешённого строительства, реконструкции объектов капитального строительства в отношении земельных участков, единственным видом разрешённого использования которых является вид «Предоставление коммунальных услуг» (код 3.1.1), не подлежат установлению.

Предельные параметры разрешённого строительства, реконструкции объектов капитального строительства в отношении земельных участков, единственным видом разрешённого использования которых является вид «Улично-дорожная сеть» (код 12.0.1), не подлежат установлению.

Предельные параметры разрешённого строительства, реконструкции объектов капитального строительства в отношении земельных участков, единственным видом разрешённого использования которых является вид «Благоустройство территории» (код 12.0.2), не подлежат установлению.

1.2.4. Застройку земельных участков следует осуществлять в соответствии с предельными параметрами разрешённого строительства, установленными пунктом 1.2.3 раздела 1.2 настоящей статьи, и с учётом положений статьи 27 настоящих Правил.

#### Статья 27. Застройка земельных участков

1. При размещении зданий, строений и сооружений должны соблюдаться предельные параметры разрешенного строительства, установленные для соответствующей территориальной зоны статьями 32, 32.1, 32.2 настоящих Правил, местные нормативы градостроительного проектирования, а также установленные законодательством о пожарной безопасности и законодательством в области обеспечения санитарно-эпидемиологического благополучия населения минимальные нормативные противопожарные и санитарно-эпидемиологические разрывы между зданиями, строениями и сооружениями, в том числе и расположенными на соседних земельных участках.

1.1. Предельные значения коэффициентов плотности застройки территории составляют:

Территориальные зоны	Коэффициент плотности застройки
1	2
<b>Жилая</b>	
Застройка многоквартирными многоэтажными жилыми домами	1,2
То же, реконструируемая	1,6
Застройка многоквартирными жилыми домами малой и средней этажности	0,8
Застройка блокированными жилыми домами с приквартирными земельными участками	0,6



Застройка одно-, двухквартирными жилыми домами с приусадебными земельными участками	0,4
<b>Общественно-деловая</b>	
Многофункциональная застройка	3,0
Специализированная общественная застройка	2,4
<b>Производственная</b>	
Промышленная	2,4
Научно-производственная	1,0
Коммунально-складская	1,8

**Примечания:**

- Для жилых, общественно-деловых зон коэффициенты плотности застройки приведены для территории квартала (брутто) с учетом необходимых по расчету учреждений и предприятий обслуживания, гаражей, стоянок автомобилей, зеленых насаждений, площадок и других объектов благоустройства. Для производственных зон указанные коэффициенты приведены для кварталов производственной застройки, включающей в себя один или несколько объектов.
- При подсчете коэффициентов плотности застройки площадь этажей определяется по внешним размерам здания. Учитываются только надземные этажи, включая мансардные. Подземные этажи зданий и сооружений не учитываются. Подземное сооружение не учитывается, если поверхность земли (надземная территория) над ним используется под озеленение, организацию площадок, стоянок автомобилей и другие виды благоустройства.
- Границами кварталов являются красные линии.
- При реконструкции сложившихся кварталов жилых, общественно-деловых зон (включая надстройку этажей, мансард) необходимо предусматривать требуемый по расчету объем учреждений, организаций и предприятий обслуживания для проживающего в этих кварталах населения. Допускается учитывать имеющиеся в соседних кварталах учреждения обслуживания при соблюдении нормативных радиусов их доступности (кроме дошкольных образовательных организаций и общеобразовательных организаций начального общего образования). В условиях реконструкции существующей застройки плотность застройки допускается повышать, но не более чем на 30% при соблюдении санитарно-гигиенических и противопожарных норм.

2. Лицо, осуществляющее строительство, обязано осуществлять строительство, реконструкцию, капитальный ремонт объекта капитального строительства в соответствии с заданием застройщика, технического заказчика, лица, ответственного за эксплуатацию здания, сооружения, или регионального оператора (в случае осуществления строительства, реконструкции, капитального ремонта на основании договора строительного подряда), проектной документацией, требованиями к строительству, реконструкции объекта капитального строительства, установленными на дату выдачи представленного для получения разрешения на строительство градостроительного плана земельного участка, разрешенным использованием земельного участка, ограничениями, установленными в соответствии с земельным и иным законодательством Российской Федерации, требованиями технических регламентов и при этом обеспечивать безопасность работ для третьих лиц и окружающей среды, выполнение требований безопасности труда, сохранности объектов культурного наследия.

Лицо, осуществляющее строительство, также обязано обеспечивать доступ на территорию, на которой осуществляются строительство, реконструкция, капитальный ремонт объекта капитального строительства, представителей застройщика, технического заказчика, лица, ответственного за эксплуатацию здания, сооружения, или регионального оператора, органов государственного строительного надзора, представлять им необходимую документацию, проводить строительный контроль, обеспечивать ведение исполнительной документации, извещать застройщика, технического заказчика, лицо, ответственное за эксплуатацию здания, сооружения, или регионального оператора, представителей органов государственного строительного надзора о сроках завершения работ, которые



подлежат проверке, обеспечивать устранение выявленных недостатков и не приступать к продолжению работ до составления актов об устранении выявленных недостатков, обеспечивать контроль за качеством применяемых строительных материалов.

Отклонение параметров объекта капитального строительства от проектной документации, необходимость которого выявилась в процессе строительства, реконструкции, капитального ремонта такого объекта, допускается только на основании вновь утвержденной застройщиком, техническим заказчиком, лицом, ответственным за эксплуатацию здания, сооружения, или региональным оператором проектной документации после внесения в нее соответствующих изменений в порядке, установленном уполномоченным Правительством Российской Федерации федеральным органом исполнительной власти.

3. Допускается:

- блокировка зданий, строений и сооружений, расположенных на смежных земельных участках, по письменному согласию правообладателей смежных земельных участков и (или) объектов капитального строительства, подпись которых должна быть удостоверена нотариально;
- поднятие уровня земельного участка путем отсыпки грунта при наличии письменного согласия правообладателей смежных земельных участков, подпись которых должна быть удостоверена нотариально.

4. Объекты по оказанию услуг и обслуживанию населения допускается размещать в отдельно стоящих, встроенных или пристроенных строениях с изолированными от жилых зданий или их частей входами с учетом следующих условий:

- обустройство входа с созданием условий для беспрепятственного доступа маломобильных граждан к месту получения услуги (обслуживания);
- оборудование площадок для стоянки автомобилей посетителей;
- соблюдение норм благоустройства, установленных соответствующими муниципальными правовыми актами.

5. На придомовой территории в границах земельных участков многоквартирных домов должны быть предусмотрены площадки (спортивные, для игр детей и отдыха взрослых, сушки белья, установки контейнеров для сбора бытовых отходов и мусора) и стоянки для хранения автомобилей в соответствии с местными нормативами градостроительного проектирования.

Размещение объектов на территории дворов жилых домов осуществляется в соответствии с требованиями пункта 2.10 раздела II «Гигиенические требования к участку и территории жилых зданий при их размещении» СанПиН 2.1.2.2645-10 «Санитарно-эпидемиологические требования к условиям проживания в жилых зданиях и помещениях».

6. Характер ограждения земельных участков со стороны улицы должен быть выдержан в едином стиле как минимум на протяжении одного квартала с обеих сторон улиц с максимально допустимой высотой ограждений 2 метра.

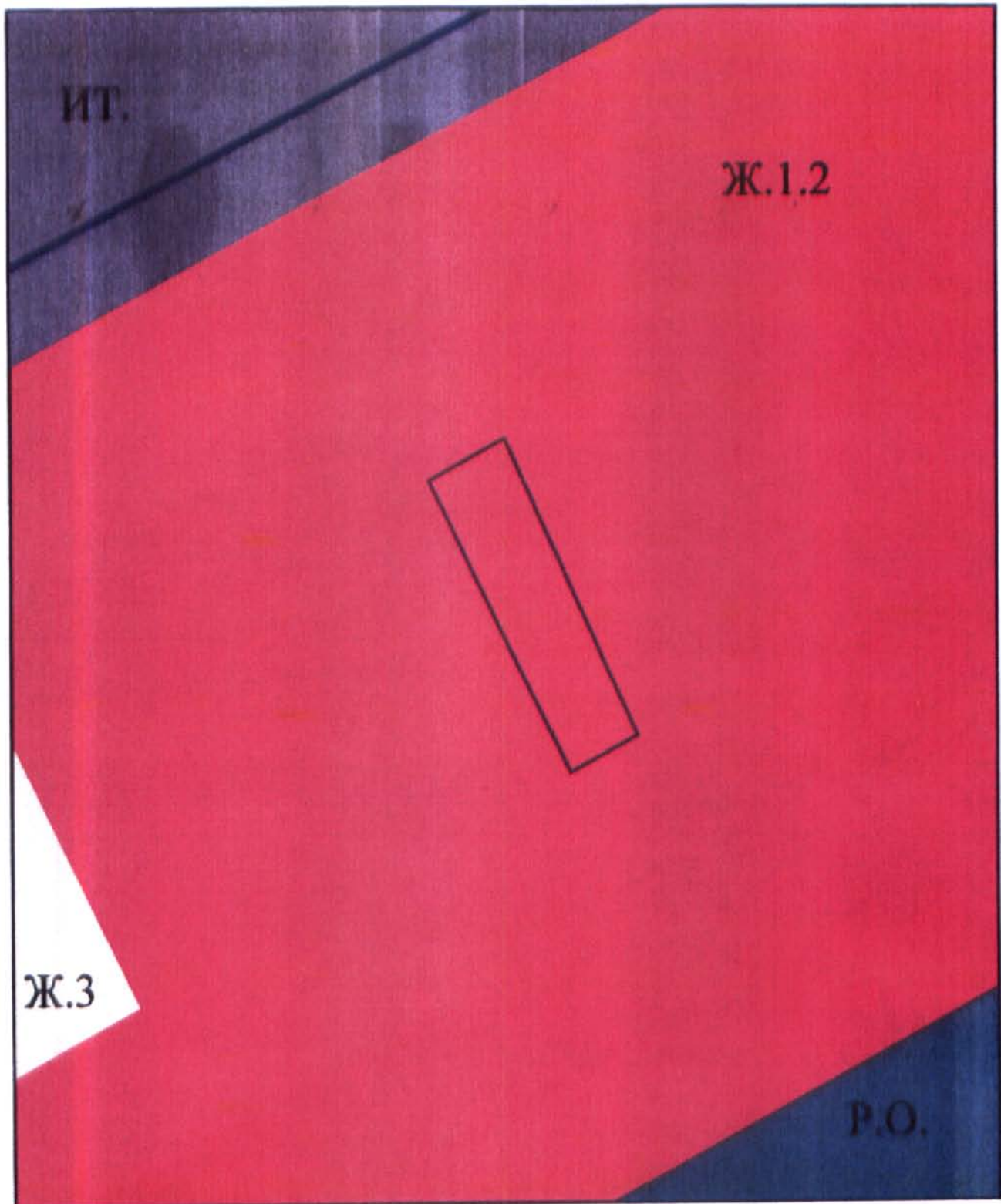
По границе со смежным земельным участком ограждения должны быть проветриваемыми на высоту не менее 0,5 метра от уровня земли в месте ограждения.

7. На территориях общего пользования не разрешается возведение объектов капитального строительства, за исключением объектов инженерной инфраструктуры, линейных объектов, а также объектов, создаваемых в целях использования неограниченным кругом лиц (объекты благоустройства, объекты, предназначенные для обеспечения дорожного движения и т.п.).

Расстояние от объектов капитального строительства до объектов, расположенных на смежных земельных участках, следует принимать на основании действующих строительных, экологических, санитарно-эпидемиологических, противопожарных норм, местных нормативов градостроительного проектирования и настоящих Правил.



Выкопировка из фрагмента карты градостроительного зонирования территории  
муниципального образования город Краснодар



МКУ МОГЖ "Краснодарформ"

Директор учреждения

Исполнитель








*Handwritten signature*

*Handwritten signature*

А.А.Кравченко

А.В.Чепель

Условные обозначения:

-  рассматриваемый земельный участок
-  Ж.1.2 Зона застройки индивидуальными жилыми домами за границами города Краснодара
-  Ж.3 Зоны застройки среднетажными жилыми домами
-  РО Зоны зеленых насаждений общего пользования
-  Граница города Краснодара и населенных пунктов МО город Краснодар



АДМИНИСТРАЦИЯ  
КРАСНОДАРСКОГО КРАЯ

**УПРАВЛЕНИЕ  
ГОСУДАРСТВЕННОЙ ОХРАНЫ  
ОБЪЕКТОВ КУЛЬТУРНОГО  
НАСЛЕДИЯ**

Красноармейская ул., д.16, г. Краснодар, 350063  
Тел./факс (861) 268-32-23  
E-mail: uorn@krasnodar.ru

Управление ГООКН КК



126753 392107  
8-19-798/20 от 24/01/2020

№ \_\_\_\_\_

от \_\_\_\_\_

Заместителю начальника отдела  
проектных и изыскательских работ  
МБУ «Институт Горкадастрпроект»

Сечь Д.Е.

Орджоникидзе ул.,  
г. Краснодар, 350000

О направлении информации

Уважаемая Дарья Евгеньевна!

Управлением государственной охраны объектов культурного наследия администрации Краснодарского края (далее - Управление) рассмотрено Ваше обращение от 20.12.2019 № 75/1268-П1 (вх. от 26.12.2019 № 78-20625/19-0) о предоставлении информации об объектах культурного наследия на земельном участке с кадастровым номером 23:43:0433009:2054 для подготовки документации по планировке территории по адресу: Краснодарский край, г. Краснодар, Старокорсунский сельский округ, ст. Старокорсунская, АОЗТ «Нива-1».

По данным единого государственного реестра объектов культурного наследия (памятников истории и культуры) народов Российской Федерации, перечня выявленных объектов культурного наследия, списка объектов, обладающих признаками объектов культурного наследия, материалам архива Управления, объекты культурного наследия (памятники истории и культуры), выявленные объекты культурного наследия, объекты, обладающие признаками объектов культурного наследия, а также зоны их охраны и защитные зоны на рассматриваемом земельном участке не значатся.

Вместе с тем сообщаем, в пределах рассматриваемого земельного участка специальные археологические изыскания (разведки) в целях выявления объектов археологического наследия, уточнения сведений о них или планирования мероприятий по обеспечению их сохранности не проводились. В связи с чем, сведений, содержащихся в едином государственном реестре памятников истории и культуры, списках выявленных объектов культурного наследия и архиве Управления, для обеспечения сохранности памятников истории и культуры в случае хозяйственного освоения, проектирования и строительства на данном участке недостаточно.

В соответствии с действующим законодательством в случае хозяйственного освоения рассматриваемого земельного участка необходимо получение



заклучения Управления о возможности проведения земляных, строительных, мелиоративных, хозяйственных и иных работ на территории, подлежащей хозяйственному освоению.

Для получения указанного заклочения, в соответствии с пп. 6, 7 ст. 7 Закона Краснодарского края от 23.07.2015 № 3223-КЗ «Об объектах культурного наследия (памятниках истории и культуры) народов Российской Федерации, расположенных на территории Краснодарского края» и п. 54 Инструкции о порядке учета, обеспечения сохранности, содержания, использования и реставрации недвижимых памятников истории и культуры, утвержденной Приказом Минкультуры СССР от 13.05.1986 № 203, до начала проведения земляных, строительных, мелиоративных, хозяйственных и иных работ необходимо произвести выявление в зонах производства данных работ неучтенных объектов археологического наследия (археологические полевые работы – разведки), за счет средств физических лиц, юридических лиц, органов государственной власти, органов местного самоуправления, являющихся заказчиками проводимых работ.

Заместитель начальника управления,  
начальник отдела памятников археологии



Г.Г. Давыденко

Россия

Краснодарский край

Муниципальное бюджетное учреждение

И.В. Евтушенко

**«Институт Горкадастрпроект»**

муниципального образования

город Краснодар

ИНН 2310200324 КПП 230801001

Красная ул. д.89/3, г. Краснодар, 350000,

Тел/факс (861) 255-34-64

от 01.02.2021 № 45/41-Ж1

на \_\_\_\_\_ от \_\_\_\_\_

О подготовке документации  
по планировке территории

Уважаемая Ирина Валерьевна!

Муниципальное бюджетное учреждение "Институт Горкадастрпроект" муниципального образования город Краснодар, ведет разработку «Документации по планировке территории (проект планировки территории и проекта межевания территории), расположенной в станице Старокорсунской, АОЗТ "Нива-1", в Старокорсунском сельском округе муниципального образования город Краснодар».

Сообщаем Вам, что в ходе разработки документации, согласно сведениям управления государственной охраны объектов культурного наследия Краснодарского края от 24.01.20 № 78-19-798/20, выявлена недостаточность изысканий (сплошной археологической разведки) на предмет выявления объектов культурного наследия в объемах, необходимых для разработки и реализации мероприятий по их сохранению.

До начала проектирования и проведения землеустроительных, земляных строительных, мелиоративных, хозяйственных и иных работ, в соответствии с пп.6,7 ст.7 Закона Краснодарского края от 23.07.2015 №3223-КЗ и п.54 Инструкции о порядке учета, обеспечения сохранности, содержания, использования и реставрации недвижимых памятников истории и культуры, утвержденной приказом Минкультуры СССР от 13.05.1986 года № 203, осуществляется разработка и реализация необходимых мер по обеспечению сохранности объектов культурного наследия, в том числе археологические полевые работы (разведки) в целях выявления в зонах производства данных работ неучтенных объектов культурного наследия, за счет средств физических лиц, юридических лиц, органов государственной власти, органов местного самоуправления, являющихся заказчиком проводимых работ.

Приложение: письмо управления государственной охраны объектов культурного наследия Краснодарского края от 24.01.20 № 78-19-798/20, на 2х листах, в 1 экз.

Заместитель начальника отдела  
проектных и изыскательских работ



Сечь Д.Е.



Заместителю начальника отдела  
проектных и изыскательских работ  
муниципального бюджетного  
учреждения «Институт  
Горкадастрпроект» муниципального  
образования город Краснодар  
Сечь Д.Е.

О подготовке документации  
по планировке территории

Уважаемая Дарья Евгеньевна!

Евтушенко И.В. рассмотрела ваше обращение и сообщает.

Я уведомила о том что, в границах территории, в отношении которой подготавливается документация по планировке территории, согласно письма управления государственной охраны объектов культурного наследия Краснодарского края от 24.01.20 № 78-19-798/20, недостаточно изысканий (сплошной археологической разведки) на предмет выявления объектов культурного наследия в объемах, необходимых для разработки и реализации мероприятий по их сохранению.

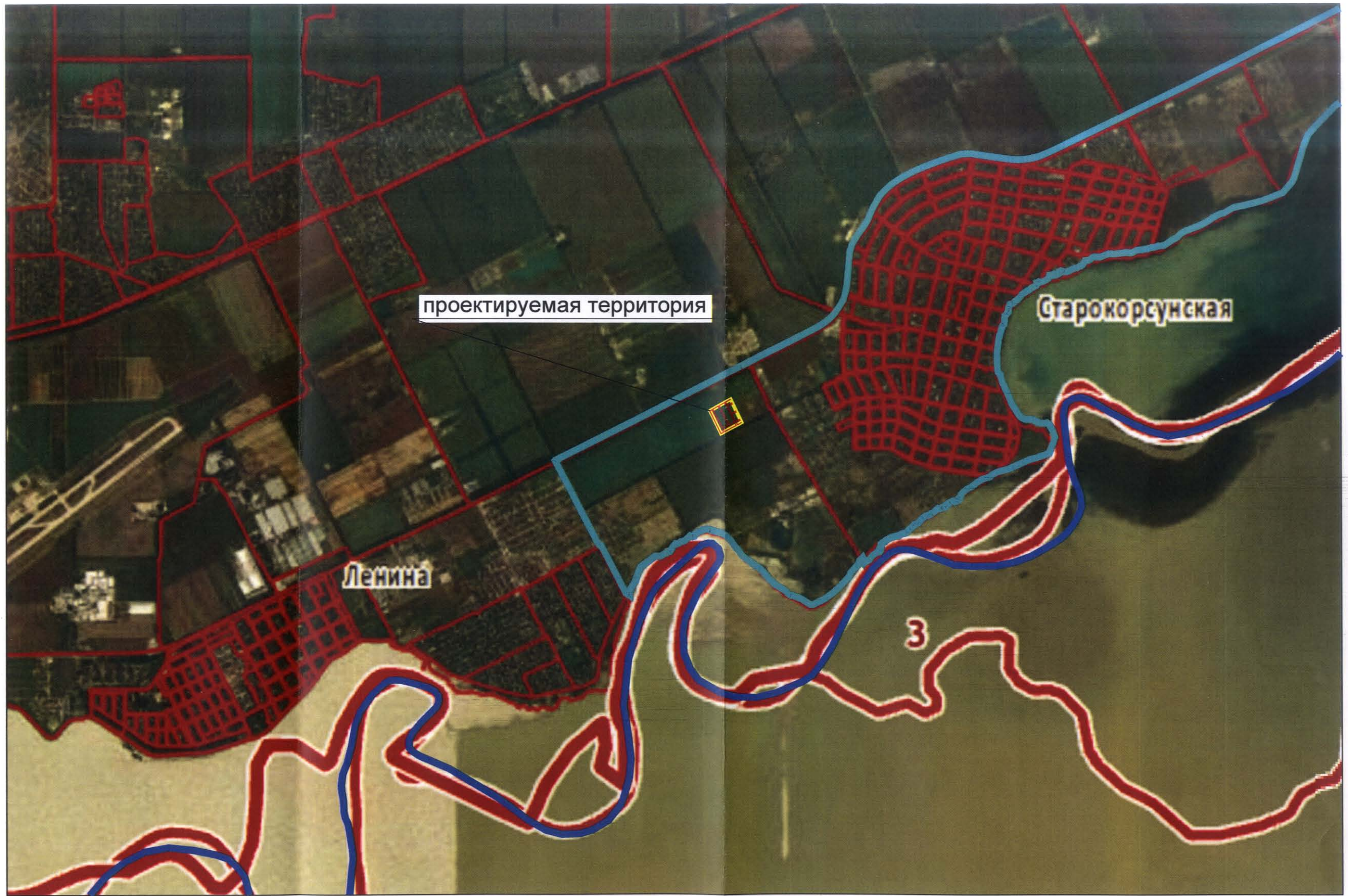
В связи, с чем на этапе проектирования и проведения землеустроительных, земляных строительных, мелиоративных, хозяйственных и иных работ, могут возникнуть дополнительные расходы на проведение сплошной археологической разведки.

Считаю возможным продолжить разработку и утверждение документации по планировке территории по объекту «Документации по планировке территории (проект планировки территории и проекта межевания территории), расположенной в станице Старокорсунской, АОЗТ "Нива-1", в Старокорсунском сельском округе муниципального образования город Краснодар».










И.В. Евтушенко





Условные обозначения






-  - граница муниципального образования город Краснодар
-  - граница населенного пункта ст.Старокорсунская
-  - граница проектируемой территории
-  - граница элементов планировочной структуры

						<b>663/2021-ДПТ</b>			
						Документация по планировке территории (проект планировки территории и проекта межевания территории), расположенной в станице Старокорсунской, АОЗТ "Нива-1", в Старокорсунском сельском округе муниципального образования город Краснодар			
Изм.	Кол.уч.	Лист	№ док.	Подпись	Дата	<b>Материалы по обоснованию</b>	Стадия	Лист	Листов
ГАП		Сечь Д.Е.			01.21		ППТ	2	
Вед. спец.		Коломиец Н.С.			01.21				
Н.контр.		Сечь Д.Е.			01.21	Фрагмент карты планировочной структуры территории муниципального образования город Краснодар с отображением границ элементов планировочной структуры. М 1:25000			
						<b>МБУ "Институт Горкадастрпроект"</b>			








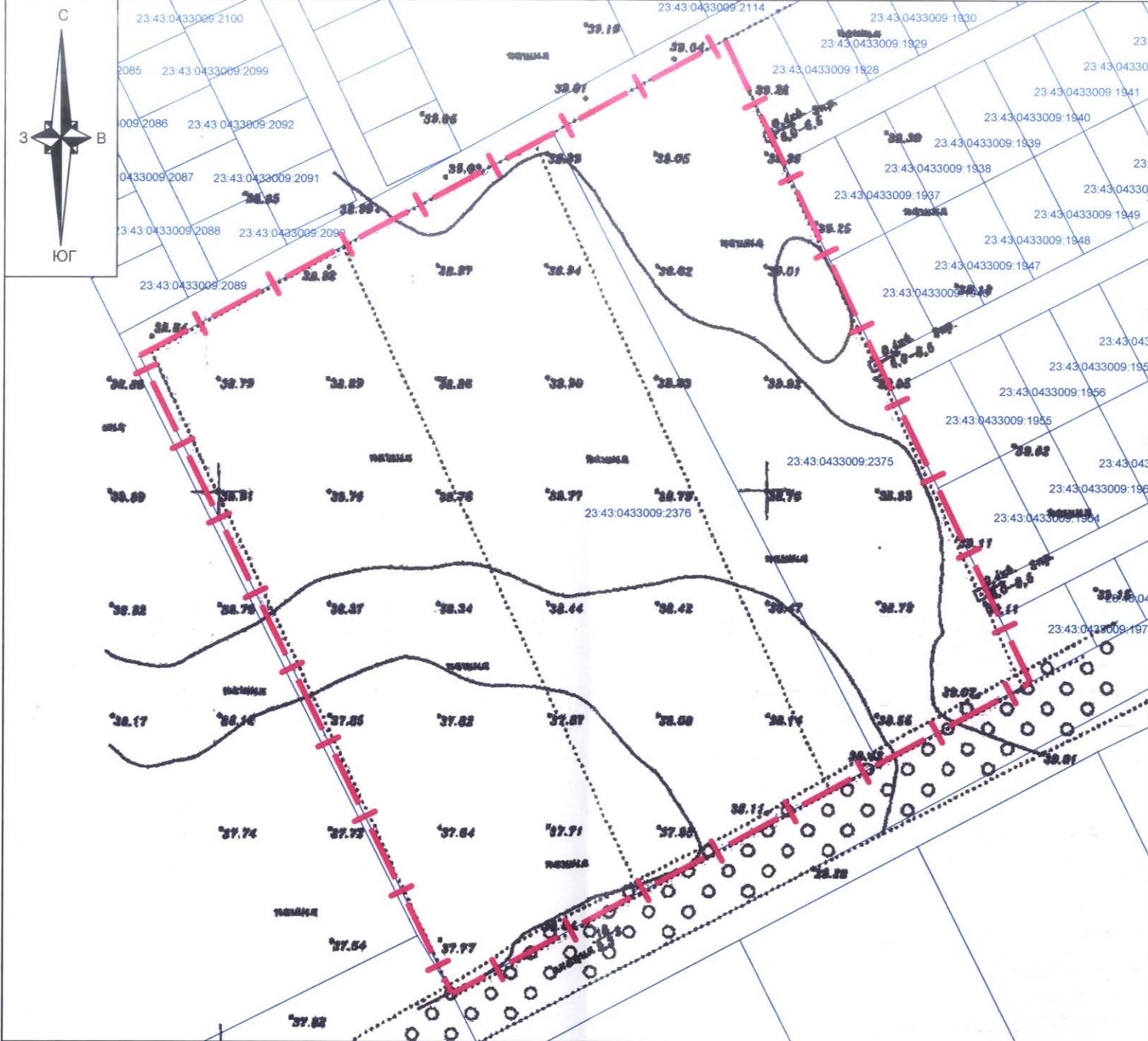
### Условные обозначения

-  граница проектируемой территории
-  граница земельного участка, согласно сведений ГКН, номер 23.43.0433009.2375
-  улично-дорожная сеть (проектируемые проезды)
-  границы зон планируемого размещения объектов капитального строительства индивидуальной жилой застройки
-  границы образуемых земельных участков
-  направление движения транспорта
-  основные пешеходные пути
-  маршруты движения общественного транспорта
-  остановка общественного транспорта
-  выезд на трассу Р-251 Темрюк-Краснодар-Кропоткин-граница Ставропольского края
-  планируемый для размещения остановочный узел



						<b>663/2021-ДПТ</b>					
						Документация по планировке территории (проект планировки территории и проекта межевания территории), расположенной в станице Старокорсунской, АОЗТ "Нива-1", в Старокорсунском сельском округе муниципального образования город Краснодар					
Изм.	Кол.уч.	Лист	№ док.	Подпись	Дата	Материалы по обоснованию			Стадия	Лист	Листов
ГАП		Сечь Д.Е.			01.21				ППТ	3	
Вед. спец.		Коломиец Н.С.			01.21	Схема организации движения транспорта и пешеходов, схема организации улично-дорожной сети. М 1:2000			<b>МБУ "Институт Горкадастрпроект"</b>		
Н.контр.		Сечь Д.Е.			01.21						





Условные обозначения

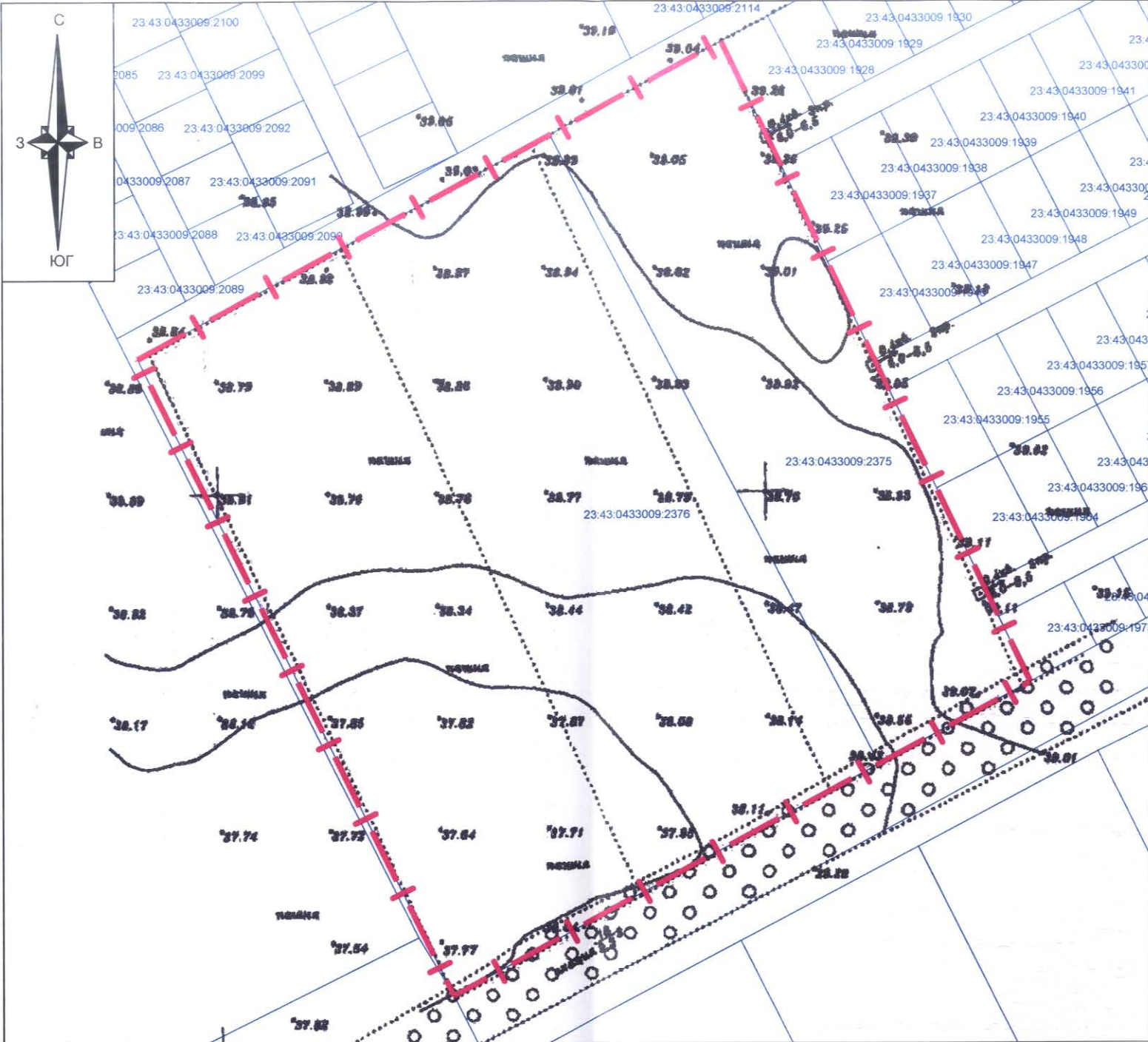
- граница проектируемой территории
- граница земельного участка, согласно сведений ГКН, номер 23.43.0433009.2375

Примечание:


По данным единого государственного реестра объектов культурного наследия (памятников истории и культуры) народов Российской Федерации, перечня выявленных объектов культурного наследия, списка объектов, обладающих признаками объектов культурного наследия, материалам архива Управления, объекты культурного наследия (памятники истории или культуры), выявленные объекты культурного наследия, объекты, обладающие признаками объектов культурного наследия, а также зоны их охраны и защитные зоны на рассматриваемой территории не значатся.

						<b>663/2021-ДПТ</b>			
						Документация по планировке территории (проект планировки территории и проекта межевания территории), расположенной в станице Старокорсунской, АОЗТ "Нива-1", в Старокорсунском сельском округе муниципального образования город Краснодар			
Изм.	Кол.уч.	Лист	№ док.	Подпись	Дата	Материалы по обоснованию	Стадия	Лист	Листов
ГАП		Сечь Д.Е.			01.21		ППТ	4	
Вед. спец.		Коломиец Н.С.			01.21	Схема границ территорий объектов культурного наследия М 1:2000	МБУ "Институт Горкадастрпроект"		
Н.контр.		Сечь Д.Е.			01.21				








### Условные обозначения

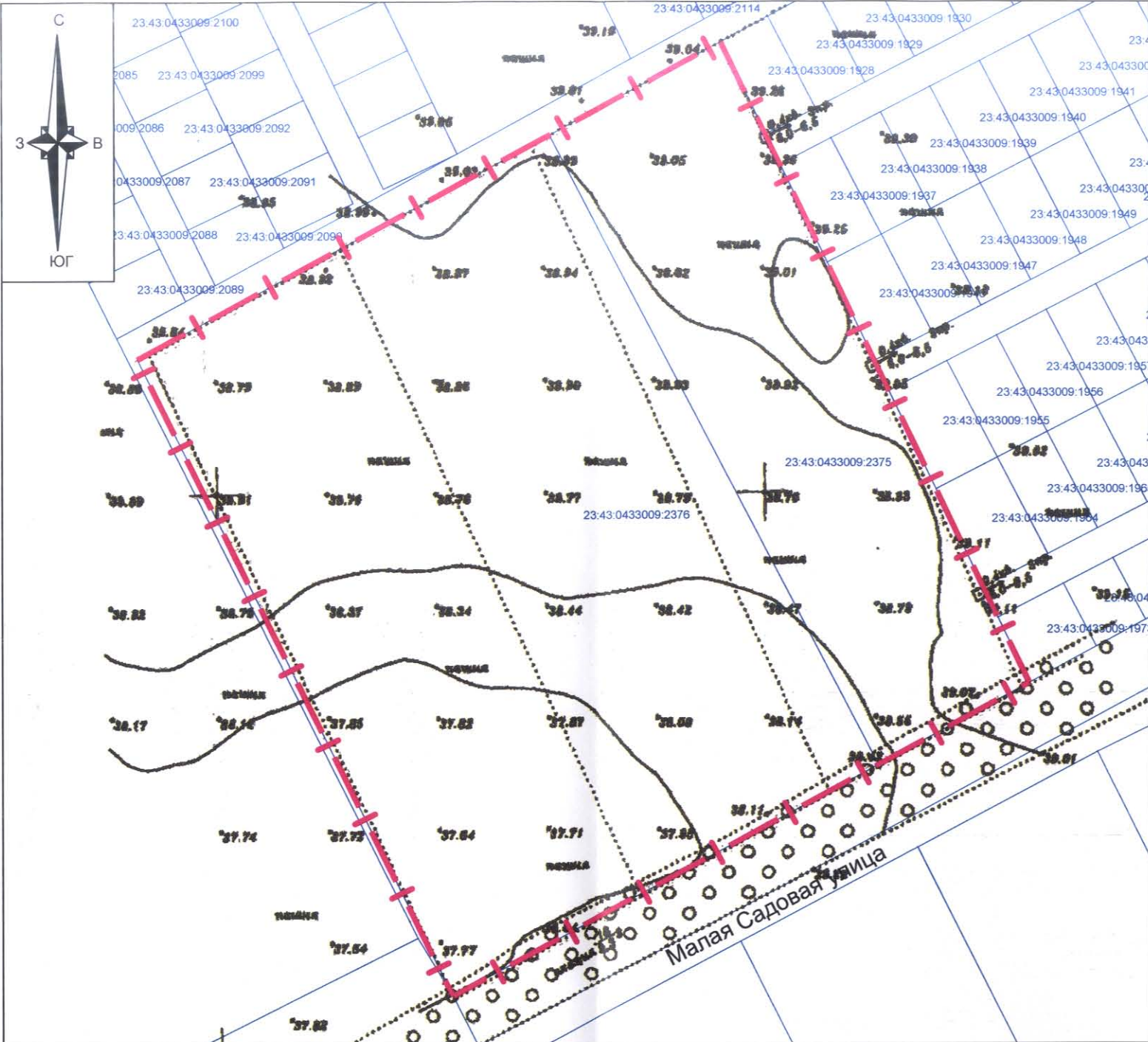
-  граница проектируемой территории
-  граница земельного участка, согласно сведений ГКН, номер 23.43.0433009.2375

#### Примечания:

1. До установления приаэродромных территорий в порядке, предусмотренном Воздушным кодексом Российской Федерации, архитектурно-строительное проектирование, строительство, реконструкция объектов капитального строительства, размещение радиотехнических и иных объектов, которые могут угрожать безопасности полётов воздушных судов, оказывать негативное воздействие на здоровье человека и окружающую среду, создавать помехи в работе радиотехнического оборудования, установленного на аэродроме, объектов радиолокации и радионавигации, предназначенных для обеспечения полётов воздушных судов, в границах указанных в части 1 статьи 4 Федерального закона приаэродромных территорий или указанных в части 2 статьи 4 Федерального закона полос воздушных подходов на аэродромах, санитарно-защитных зон аэродромов должны осуществляться при условии согласования размещения этих объектов :а) с организацией, осуществляющей эксплуатацию аэродрома экспериментальной авиации, - для аэродрома экспериментальной авиации ; б) с организацией, уполномоченной федеральным органом исполнительной власти, в ведении которого находится аэродром государственной авиации, - для аэродрома государственной авиации ; в) с федеральным органом исполнительной власти, осуществляющим функции по оказанию государственных услуг и управлению государственным имуществом в сфере воздушного транспорта (гражданской авиации), - для аэродрома гражданской авиации .
2. Особо охраняемые природные территории в границах проектируемой территории отсутствуют.

						<b>663/2021-ДПТ</b>			
						Документация по планировке территории (проект планировки территории и проекта межевания территории), расположенной в станице Старокорсунской, АОЗТ "Нива-1", в Старокорсунском сельском округе муниципального образования город Краснодар			
Изм.	Кол.уч.	Лист	№ док.	Подпись	Дата	Материалы по обоснованию	Стадия	Лист	Листов
ГАП		Сечь Д.Е.			01.21		ППТ	5	
Вед.спец.		Коломиец Н.С.			01.21	Схема границ зон с особыми условиями использования территории М 1:2000	МБУ "Институт Горкадастрпроект"		
Н.контр.		Сечь Д.Е.			01.21				





### Условные обозначения

- граница проектируемой территории
- граница земельного участка, согласно сведений ГКН, номер 23.43.0433009.2375
- пустоши (пашня)
- лесополоса

### Примечания:









1. Линейные объекты, объекты, подлежащие сносу, объекты незавершенного строительства, а также проходы к водным объектам общего пользования и их береговым полосам, в границах проектируемой территории отсутствуют.




<b>663/2021-ДПТ</b>					
Документация по планировке территории (проект планировки территории и проекта межевания территории), расположенной в станице Старокорсунской, АОЗТ "Нива-1", в Старокорсунском сельском округе муниципального образования город Краснодар					
Изм.	Кол.уч.	Лист	№ док.	Подпись	Дата
ГАП		Сечь Д.Е.			01.21
Вед. спец.		Коломиец Н.С.			01.21
Н.контр.		Сечь Д.Е.			01.21
Материалы по обоснованию				Стадия	Лист
Схема местоположения существующих объектов капитального строительства М 1:2000				ППТ	Листов
				6	
				<b>МБУ "Институт Горкадастрпроект"</b>	





Условные обозначения







-  граница проектируемой территории
-  граница земельного участка, согласно сведений ГКН, номер 23.43.0433009:2375
-  границы образуемых земельных участков
-  утверждаемые красные линии
-  линии отступа от красных линий в целях определения мест допустимого размещения зданий, строений, сооружений
-  улично-дорожная сеть (проектируемые проезды)
-  границы зон планируемого размещения объектов капитального строительства индивидуальной жилой застройки
-  планируемые к размещению объекты капитального строительства индивидуальной жилой застройки

						<b>663/2021-ДПТ</b>			
						Документация по планировке территории (проект планировки территории и проекта межевания территории), расположенной в станице Старокорсунской, АОЗТ "Нива-1", в Старокорсунском сельском округе муниципального образования город Краснодар			
Изм.	Кол.уч.	Лист	№ док.	Подпись	Дата	Основная часть	Стадия	Лист	Листов
ГАП		Сечь Д.Е.			01.21		ППТ	7	
Вед. спец.		Коломиец Н.С.			01.21	Варианты планировочных и (или) объемно-пространственных решений застройки территории в соответствии с проектом планировки территории. М 1:2000	<b>МБУ "Институт Горкадастрпроект"</b>		
Н.контр.		Сечь Д.Е.			01.21				








Условные обозначения

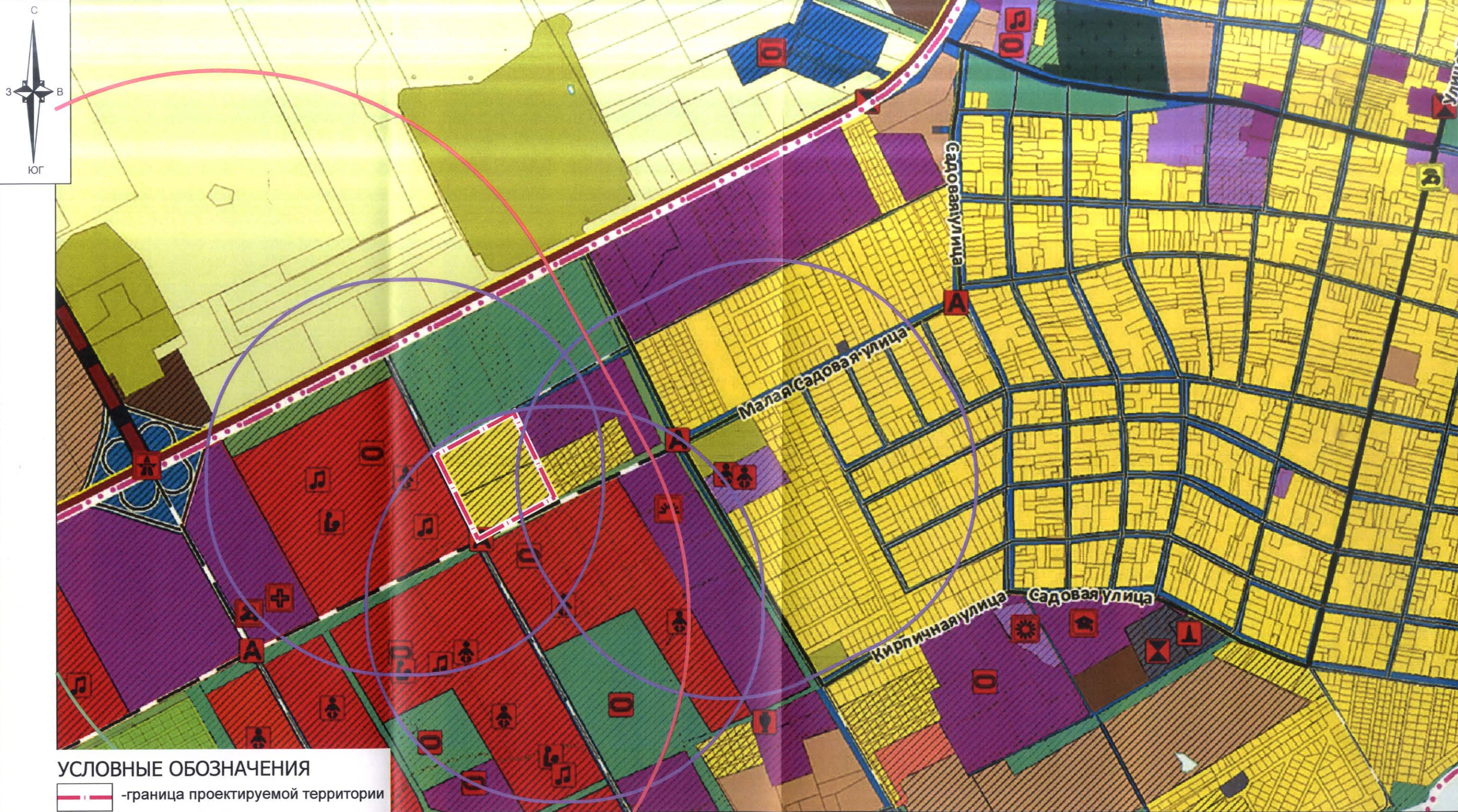
-  граница проектируемой территории
-  граница земельного участка, согласно сведений ГКН, номер 23:43:0433009:2375
-  границы образуемых земельных участков
-  улично-дорожная сеть (проектируемые проезды)
-  проектная (красная) отметка  
точка перелома продольного профиля  
существующая (черная) отметка
-  проектные продольные уклоны (промилле)  
направление продольного уклона  
расстояние между точками, ограничивающими  
участок с продольным уклоном (метры)

Примечание:








Проведение мероприятий по разработке инженерной защиты территории для данного объекта не предусматривается.

						<b>663/2021-ДПТ</b>			
						Документация по планировке территории (проект планировки территории и проекта межевания территории), расположенной в станице Старокорсунской, АОЗТ "Нива-1", в Старокорсунском сельском округе муниципального образования город Краснодар			
Изм.	Кол.уч.	Лист	№ док.	Подпись	Дата	Материалы по обоснованию	Стадия	Лист	Листов
ГАП		Сечь Д.Е.			01.21		ППТ	8	
Вед. спец.		Коломиец Н.С.			01.21	Схема вертикальной планировки территории, инженерной подготовки и инженерной защиты территории. М 1:2000	<b>МБУ "Институт Горкадастрпроект"</b>		
Н.контр.		Сечь Д.Е.			01.21				








**УСЛОВНЫЕ ОБОЗНАЧЕНИЯ**

-  - граница проектируемой территории
-  - планируемая для размещения дошкольная образовательная организация
-  - планируемая для размещения общеобразовательная организация
-  - планируемое для размещения спортивное сооружение
-  - планируемая для размещения лечебно-профилактической медицинской организации, оказывающая медицинскую помощь в амбулаторных условиях и (или) в условиях дневного стационара
-  - нормативный радиус обеспечения населения дошкольными образовательными организациями (500 метров)
-  - нормативный радиус обеспечения лечебно-профилактической медицинской организацией, оказывающей медицинскую помощь в амбулаторных условиях и (или) в условиях дневного стационара (1000 метров)

Согласно СП 42.13330.2011 «Градостроительство. Планировка и застройка городских и сельских поселений», размещение общеобразовательных организаций допускается на расстоянии транспортной доступности: для учащихся начального общего образования - 15 мин (в одну сторону), для учащихся основного общего и среднего общего образования - не более 50 мин (в одну сторону).

					<b>663/2021-ДПТ</b>				
					Документация по планировке территории (проект планировки территории и проекта межевания территории), расположенной в станице Старокорсунской, АОЗТ "Нива-1", в Старокорсунском сельском округе муниципального образования город Краснодар				
Изм.	Кол.уч.	Лист.	№ док.	Подпись	Дата	Материалы по обоснованию	Стадия	Лист	Листов
							ППТ	9	
ГИП/ГАП	Сечь Д.Е.				01.21	Схема обеспечения проектируемой территории объектами социальной инфраструктуры. М 1:10000.	<b>МБУ "Институт Горкадастпроект"</b>		
Вед. спец.	Коломиец Н.С.				01.21				
Норм. контр.	Сечь Д.Е.				01.21				