

**Россия**  
**Муниципальное бюджетное учреждение**  
**«Институт Горкадастрпроект»**  
**муниципального образования город Краснодар**  
350000, г. Краснодар, ул. Красная, 89/3  
ИНН 2310037903 КПП 230801001  
ОГРН 1022301629426

**Документация по планировке территории (проект планировки территории и проект межевания территории) для размещения линейного объекта (автомобильной дороги, сетей инженерно-технического обеспечения): «Южный скоростной периметр», от улицы Бородинской до улицы Воронежской, в муниципальном образовании город Краснодар**

**1350-МЗ/2019-ДПТ/ЛО**  
**ПРОЕКТ МЕЖЕВАНИЯ ТЕРРИТОРИИ**

Основная часть  
Текстовая часть  
Чертежи межевания территории  
Материалы по обоснованию  
Чертежи

**Том 3**  
(листы 11-12)

Краснодар 2021

Россия  
Муниципальное бюджетное учреждение  
«Институт Горкадастрпроект»  
муниципального образования город Краснодар  
350000, г. Краснодар, ул. Красная, 89/3  
ИНН 2310037903 КПП 230801001  
ОГРН 1022301629426

Заказчик: МКУ «Центр мониторинга дорожного движения и транспорта»

**Документация по планировке территории (проект планировки территории и проект межевания территории) для размещения линейного объекта (автомобильной дороги, сетей инженерно-технического обеспечения): «Южный скоростной периметр», от улицы Бородинской до улицы Воронежской, в муниципальном образовании город Краснодар**

**1350-МЗ/2019-ДПТ/ЛО  
ПРОЕКТ МЕЖЕВАНИЯ ТЕРРИТОРИИ**

Основная часть  
Текстовая часть  
Чертежи межевания территории  
Материалы по обоснованию  
Чертежи

**Том 3**  
(листы 11-12)

Директор

ГИП /ГАП






Д.С.Зайцев

Д.Е. Сечь


Краснодар 2021

| Обозначение              | Наименование   | Примечание |
|--------------------------|--|------------|
| 1350-МЗ/2019-ДПТ/ЛО-С 3  | Содержание тома  |            |
| 1350-МЗ/2019-ДПТ/ЛО-СГ   | Состав градостроительной документации  |            |
| 1350-МЗ/2019-ДПТ/ЛО-ПЗ 3 | <p>Проект межевания территории<br/>Основная часть</p> <p>Пояснительная записка:</p> <ol style="list-style-type: none"> <li>1 Положение о проекте межевания территории</li> <li>2 Образование земельных участков               <ol style="list-style-type: none"> <li>2.1 Перечень и сведения о площади образуемых земельных участков, в том числе возможные способы их образования</li> <li>2.2 Перечень и сведения о площади образуемых земельных участков, которые будут отнесены к территориям общего пользования или имуществу общего пользования, в том числе в отношении которых предполагаются резервирование и (или) изъятие для государственных или муниципальных нужд</li> <li>2.3 Вид разрешенного использования образуемых земельных участков</li> </ol> </li> <li>3 Целевое назначение лесов, вид (виды) разрешенного использования лесного участка, количественные и качественные характеристики лесного участка, сведения о нахождении лесного участка в границах особо защитных участков лесов</li> <li>4 Сведения о границах территории, в отношении которой утвержден проект межевания, содержащие перечень координат характерных точек этих границ в системе координат, используемой для ведения Единого государственного реестра недвижимости</li> <li>5 Ограничения использования территории</li> </ol> |            |

|            |        |           |       |   |       |                                |                                       |      |        |
|------------|--------|-----------|-------|---|-------|--------------------------------|---------------------------------------|------|--------|
|            |        |           |       |   |       | <b>1350-МЗ/2019-ДПТ/ЛО-С 3</b> |                                       |      |        |
| Изм.       | Кол.уч | Лист      | № док | Подпись   | Дата  | Содержание тома                | Стадия                                | Лист | Листов |
| ГИП        |        | Сечь      |       |  | 10.21 |                                | ДПТ                                   | 3    | 120    |
| Разработал |        | Вербицкий |       |  | 10.21 |                                | МБУ<br>«Институт<br>Горкадастрпроект» |      |        |
| Н.Контроль |        | Сечь      |       |  | 10.21 |                                |                                       |      |        |

| Обозначение                    |  |  | Наименование  |  |  | Примечание  |
|--------------------------------|--|--|---|--|--|-------------|
|                                |  |  | 6 Сведения о границах зон действия публичных сервитутов                 |  |  |             |
|                                |  |  | 8 Наличие объектов культурного наследия (памятников истории и культуры) |  |  |             |
|                                |  |  | ГРАФИЧЕСКИЕ МАТЕРИАЛЫ:  |  |  |             |
| 1350-МЗ/2019-ДПТ/ЛО лист 11    |  |  | Чертеж межевания территории. М 1:2000                                   |  |  |             |
| 1350-МЗ/2019-ДПТ/ЛО лист 12    |  |  | Чертеж обоснования проекта межевания территории. М 1:2000               |  |  |             |
|                                |  |  |   |  |  |             |
|                                |  |  |   |  |  |             |
|                                |  |  |   |  |  |             |
| <b>1350-МЗ/2019-ДПТ/ЛО-С 3</b> |  |  |   |  |  | <i>Лист</i> |
|                                |  |  |   |  |  | <b>4</b>    |

| Номер тома | Обозначение                          | Наименование  | Примечание |
|------------|--------------------------------------|---|------------|
| 1          | 1350-МЗ/2019-ДПТ/ЛО<br>(листы 1-3)   | Проект планировки территории<br>Основная часть<br>Положение о размещении линейных объектов<br>Графическая часть                               |            |
| 2          | 1350-МЗ/2019-ДПТ/ЛО<br>(листы 4-10)  | Проект планировки территории<br>Материалы по обоснованию<br>Пояснительная записка<br>Графическая часть  |            |
| 3          | 1350-МЗ/2019-ДПТ/ЛО<br>(листы 11-12) | Проект межевания территории<br>Основная часть<br>Пояснительная записка<br>Чертежи межевания территории<br>Материалы по обоснованию<br>Чертежи |            |
| 4          | Приложение                           | Проект межевания территории.<br>Приложение.<br>Исходные данные  |            |
| 5          | Приложение                           | Отчёт по инженерно-геодезическим изысканиям   |            |

|         |        |      |       |   |       |                                       |      |        |
|---------|--------|------|-------|---|-------|---------------------------------------|------|--------|
|         |        |      |       |   |       | <b>1350-МЗ/2019-ДПТ/ЛО-СГ</b>         |      |        |
| Изм.    | Кол.уч | Лист | № док | Подпись   | Дата  |                                       |      |        |
|         |        |      |       |  | 10.21 |                                       |      |        |
| ГИП/ГАП |        |      |       |   |       | Состав градостроительной документации |      |        |
| Сечь    |        |      |       |   |       |                                       |      |        |
|         |        |      |       |   |       | Стадия                                | Лист | Листов |
|         |        |      |       |   |       | ДПТ                                   | 5    | 120    |
|         |        |      |       |   |       | МБУ<br>«Институт<br>Горкадастрпроект» |      |        |




## 1 Положение о проекте межевания территории

Настоящий проект межевания территории выполнен в целях размещения линейного объекта (автомобильной дороги, сетей инженерно-технического обеспечения) «Южный скоростной периметр», от улицы Бородинской до улицы Воронежской, в муниципальном образовании город Краснодар.

Подготовка проекта межевания территории осуществляется применительно к территории, расположенной в границах одного или нескольких смежных элементов планировочной структуры, границах определенной правилами землепользования и застройки территориальной зоны и (или) границах установленной схемой территориального планирования муниципального района, генеральным планом поселения, городского округа функциональной зоны, территории, в отношении которой предусматривается осуществление деятельности по ее комплексному и устойчивому развитию.

Подготовка проекта межевания территории осуществляется для:

- определения местоположения границ образуемых и изменяемых земельных участков;
- установления, изменения, отмены красных линий для застроенных территорий, в границах которых не планируется размещение новых объектов капитального строительства, а также для установления, изменения, отмены красных линий в связи с образованием и (или) изменением земельного участка, расположенного в границах территории, применительно к которой не предусматривается осуществление деятельности по комплексному и устойчивому развитию территории, при условии, что такие установление, изменение, отмена влекут за собой исключительно изменение границ территории общего пользования.

|            |        |           |       |   |       |                                 |                                       |      |        |
|------------|--------|-----------|-------|---|-------|---------------------------------|---------------------------------------|------|--------|
|            |        |           |       |   |       | <b>1350-МЗ/2019-ДПТ/ЛО-ПЗ 3</b> |                                       |      |        |
| Изм.       | Кол.уч | Лист      | № док | Подпись   | Дата  |                                 |                                       |      |        |
| ГИП        |        | Сечь      |       |  | 10.21 | Пояснительная записка           | Стадия                                | Лист | Листов |
|            |        |           |       |   |       |                                 | ДПТ                                   | 6    | 120    |
| Разработал |        | Вербицкий |       |  | 10.21 |                                 | МБУ<br>«Институт<br>Горкадастрпроект» |      |        |
| Н.Контроль |        | Сечь      |       |  | 10.21 |                                 |                                       |      |        |

Разработка документации выполнена на основании следующих нормативно - правовых документов:

- градостроительный кодекс РФ от 29.12.2004 № 190-ФЗ;
- земельный кодекс РФ от 25.10.2001 № 136-ФЗ;
- федеральный закон «О государственной регистрации недвижимости» от 13.07.2015 № 218-ФЗ;
- федеральный закон «О кадастровой деятельности» от 24.07.2007 № 221-ФЗ.

Основанием для разработки проекта межевания территории, предусматривающего размещение линейного объекта, является постановление администрации муниципального образования город Краснодар от 23.07.2019 №3164 «О разрешении подготовки документации по планировке территории (проекта планировки территории и проекта межевания территории) для размещения линейного объекта (автомобильной дороги, сетей инженерно-технического обеспечения): «Южный скоростной периметр», от улицы Бородинской до улицы Воронежской, в муниципальном образовании город Краснодар».

При разработке настоящей документации использованы:

- сведения государственной информационной системы обеспечения градостроительной деятельности (ГИСОГД) МО город Краснодар от 11.11.2020 № 29/13601-1, от 23.09.2021 №29/14408-1;
- сведения управления государственной охраны объектов культурного наследия Краснодарского края от 07.07.2021 № 78-19-10430/21;
- сведения департамента муниципальной собственности и городских земель администрации МО город Краснодар
- сведения Единого государственного реестра недвижимости;
- отчёт по инженерно-геодезическим изысканиям.

|  |  |  |  |  |  |
|--|--|--|--|--|--|
|  |  |  |  |  |  |
|  |  |  |  |  |  |
|  |  |  |  |  |  |

Проектом межевания территории предусматривается:

- образование земельных участков из земель, государственная собственность на которые не разграничена, на территории МО г.Краснодар (таблица 1);

- образование земельных участков для размещения объекта местного значения - автомобильной дороги, подлежащих изъятию для муниципальных нужд, путем раздела исходного земельного участка сторонних землепользователей (таблица 2);

- образование земельных участков для размещения объекта местного значения - автомобильной дороги, путем раздела исходных земельных участков, право собственности на которые не зарегистрировано (таблица 3);

- образование образуемых земельных участков для размещения объекта местного значения - автомобильной дороги, подлежащего безвозмездной передаче в муниципальную собственность, путем раздела исходных земельных участков (таблица 4);

- образование земельных участков для размещения объекта местного значения - автомобильной дороги, путем раздела исходных земельных участков, находящихся в муниципальной собственности (таблица 5);

- изъятие земельных участков сторонних землепользователей для муниципальных нужд, в целях размещения объекта местного значения - автомобильной дороги (таблица 6);

- установление публичных сервитутов для размещения линейных объектов, подлежащих переустройству (таблица 7).

Перечень земельных участков в границах размещения объекта местного значения – автомобильной дороги, право собственности на которые не зарегистрировано, представлен в таблице 8.

Перечень земельных участков, находящихся в муниципальной собственности и эксплуатируемых под автомобильные дороги, представлен в таблице 9.

Перечень объектов капитального строительства сторонних землепользователей, изымаемых для муниципальных нужд, в целях размещения объекта местного значения - автомобильной дороги, представлен

|  |  |  |  |  |  |
|--|--|--|--|--|--|
|  |  |  |  |  |  |
|  |  |  |  |  |  |
|  |  |  |  |  |  |



в таблице 10.

Каталоги координат образуемых земельных участков и устанавливаемых публичных сервитутов представлены в таблице 11.

|  |  |  |  |  |  |
|--|--|--|--|--|--|
|  |  |  |  |  |  |
|  |  |  |  |  |  |
|  |  |  |  |  |  |



| Кадастровый номер кадастрового квартала     | Местоположение  | Номер образуемого участка | Площадь образуемого ЗУ, кв.м | Вид разрешенного использования    | Категория земель образуемого ЗУ |
|---|---|---------------------------|------------------------------|-----------------------------------|---------------------------------|
| 23:43:0428009, 23:43:0410081                | Краснодарский край, МО город Краснодар, город Краснодар | :ЗУ42                     | 986                          | Улично-дорожная сеть              | земли населённых пунктов        |
| 23:43:0428010, 23:43:0428009, 23:43:0428008 | Краснодарский край, МО город Краснодар, город Краснодар | :ЗУ43                     | 14339                        | Улично-дорожная сеть              | земли населённых пунктов        |
| 23:43:0428008                               | Краснодарский край, МО город Краснодар, город Краснодар | :ЗУ44                     | 339                          | Улично-дорожная сеть              | земли населённых пунктов        |
| 23:43:0428008                               | Краснодарский край, МО город Краснодар, город Краснодар | :ЗУ45                     | 1962                         | Улично-дорожная сеть              | земли населённых пунктов        |
| 23:43:0428008                               | Краснодарский край, МО город Краснодар, город Краснодар | :ЗУ46                     | 13                           | Предоставление коммунальных услуг | земли населённых пунктов        |
| 23:43:0428008, 23:43:0428009                | Краснодарский край, МО город Краснодар, город Краснодар | :ЗУ47                     | 5306                         | Улично-дорожная сеть              | земли населённых пунктов        |
| 23:43:0428008                               | Краснодарский край, МО город Краснодар, город Краснодар | :ЗУ48                     | 172                          | Улично-дорожная сеть              | земли населённых пунктов        |
| 23:43:0428010                               | Краснодарский край, МО город Краснодар, город Краснодар | :ЗУ49                     | 347                          | Улично-дорожная сеть              | земли населённых пунктов        |
| 23:43:0408006                               | Краснодарский край, МО город Краснодар, город Краснодар | :ЗУ50                     | 9332                         | Улично-дорожная сеть              | земли населённых пунктов        |
| 23:43:0426011                               | Краснодарский край, МО город Краснодар, город Краснодар | :ЗУ51                     | 26                           | Улично-дорожная сеть              | земли населённых пунктов        |
| 23:43:0426011                               | Краснодарский край, МО город Краснодар, город Краснодар | :ЗУ52                     | 374                          | Улично-дорожная сеть              | земли населённых пунктов        |
| 23:43:0308035                               | Краснодарский край, МО город Краснодар, город Краснодар | :ЗУ53                     | 3645                         | Улично-дорожная сеть              | земли населённых пунктов        |
| 23:43:0427001                               | Краснодарский край, МО город Краснодар, город Краснодар | :ЗУ54                     | 506                          | Улично-дорожная сеть              | земли населённых пунктов        |
| 23:43:0408006                               | Краснодарский край, МО город Краснодар, город Краснодар | :ЗУ55                     | 2592                         | Улично-дорожная сеть              | земли населённых пунктов        |
| 23:43:0426011                               | Краснодарский край, МО город Краснодар, город Краснодар | :ЗУ56                     | 19                           | Улично-дорожная сеть              | земли населённых пунктов        |

|  |  |  |  |  |  |  |  |  |  |
|--|--|--|--|--|--|--|--|--|--|
|  |  |  |  |  |  |  |  |  |  |
|--|--|--|--|--|--|--|--|--|--|

Перечень образуемых земельных участков для размещения объекта местного значения - автомобильной дороги, подлежащих изъятию для муниципальных нужд, путем раздела исходного земельного участка сторонних землепользователей

Таблица 2

| № п/п | Кадастровый номер изменяемого участка | Площадь изменяемого ЗУ, кв.м | Вид права               | Правообладатель   | Местоположение   | Категория земель         | Вид разрешенного использования изменяемого участка                                      | Номер образуемого участка  | Площадь образуемого ЗУ, кв.м             |
|-------|---------------------------------------|------------------------------|-------------------------|---|--|--------------------------|---|--|--|
| 1     | 23:43:0000000:15109                   | 38040 +/- 68                 | Собственность           | Хачатрян Сюзанна Кареновна  | Местоположение установлено относительно ориентира, расположенного в границах участка. Почтовый адрес ориентира: Краснодарский край, г Краснодар, р-н Центральный внутригородской округ, в районе ДНТ "Дружба". | Земли населенных пунктов | для дачного строительства   | 15109/ЗУ1  | 4684                                     |
| 2     | 23:43:0308035:165                     | 40748 +/- 71                 | Собственность           | Селвян Сергей Леонович  | Местоположение установлено относительно ориентира, расположенного в границах участка. Почтовый адрес ориентира: Краснодарский край, г. Краснодар, ДНТ "Дружба".  | Земли населенных пунктов | для ведения дачного хозяйства   | 165/ЗУ1  | 3005                                     |
| 3     | 23:43:0308035:288                     | 5288 +/- 25                  | Собственность           | Селвян Сергей Леонович  | Местоположение установлено относительно ориентира, расположенного в границах участка. Почтовый адрес ориентира: Краснодарский край, г. Краснодар, ДНТ "Дружба".  | Земли населенных пунктов | для ведения дачного хозяйства   | 288/ЗУ1  | 1101                                     |
| 4     | 23:43:0308035:120                     | 44462 +/- 74                 | Собственность           | Булгаков Владимир Сергеевич   | Местоположение установлено относительно ориентира, расположенного в границах участка. Почтовый адрес ориентира: Краснодарский край, г. Краснодар, ДНТ "Дружба".  | Земли населенных пунктов | для ведения дачного хозяйства   | 120/ЗУ1  | 8827                                     |
| 5     | 23:43:0308035:319                     | 65015 +/- 89                 | Собственность           | Топольян Давид Аркадиевич   | Местоположение установлено относительно ориентира, расположенного в границах участка. Почтовый адрес ориентира: Краснодарский край, г. Краснодар.  | Земли населенных пунктов | Для дачного строительства   | 319/ЗУ1  | 120                                      |
| 6     | 23:43:0426011:1043                    | 408444 +/- 224               | Собственность<br>Аренда | данные о правообладателе отсутствуют<br>НАО "Футбольный клуб "Кубань" | Местоположение установлено относительно ориентира, расположенного в границах участка. Почтовый адрес ориентира: Краснодарский край, г. Краснодар, Карасунский внутригородской округ, ул. Парусная, 32.         | Земли населенных пунктов | для размещения учебно-тренировочной базы  | 1043/ЗУ1<br>1043/ЗУ2   | 14860<br>5902                            |
| 7     | 23:43:0426011:4566                    | 1049885 +/- 359              | Собственность<br>Аренда | данные о правообладателе отсутствуют<br>ДНТ "Нижний казачий хутор"    | Краснодарский край, г.Краснодар, Карасунский внутригородской округ, почтовое отделение №65   | Земли населенных пунктов | для организации дачного некоммерческого объединения граждан - для дачного строительства | 4566/ЗУ1<br>4566/ЗУ2<br>4566/ЗУ3<br>4566/ЗУ4<br>4566/ЗУ5<br>4566/ЗУ6 | 1979<br>145<br>2637<br>840<br>197<br>367 |
| 8     | 23:43:0426011:4170                    | 5730 +/- 26                  | Собственность           | ООО"Строй-Комплекс"   | Местоположение установлено относительно ориентира, расположенного в границах участка. Почтовый адрес ориентира: Краснодарский край, г. Краснодар, Карасунский внутригородской округ, в районе пос.Пашковский.  | Земли населенных пунктов | для ведения крестьянского (фермерского) хозяйства                                       | 4170/ЗУ1   | 2286                                     |

|  |  |  |  |  |  |  |  |
|--|--|--|--|--|--|--|--|
|  |  |  |  |  |  |  |  |
|--|--|--|--|--|--|--|--|

| № п/п | Кадастровый номер изменяемого участка   | Площадь изменяемого ЗУ, кв.м | Вид права                   | Правообладатель   | Местоположение  | Категория земель         | Вид разрешенного использования изменяемого участка | Номер образуемого участка           | Площадь образуемого ЗУ, кв.м |
|-------|---|------------------------------|-----------------------------|---|---|--------------------------|--|-------------------------------------|------------------------------|
| 9     | 23:43:0426011:4673  | 20000 +/- 49                 | Собственность               | Чопуров Гияс Айдынович  | Местоположение установлено относительно ориентира, расположенного в границах участка. Почтовый адрес ориентира: Краснодарский край, г. Краснодар, х. Ленина.  | Земли населенных пунктов | Для сельскохозяйственного использования            | 4673/ЗУ1<br>4673/ЗУ2                | 405<br>286                   |
| 10    | 23:00:0000000:112<br>(Единое землепользование)<br>23:43:0426011:1069<br>(обособленный участок входящий в единое землепользование) | 15120 +/- 214                | Собственность<br><br>Аренда | РОССИЯ<br><br>Публичное акционерное общество энергетики и электрификации Кубани | Местоположение установлено относительно ориентира, расположенного в границах участка. Ориентир Электросетевой комплекс ПС-110/35/6 кВ "Южная" с прилегающими ПС и ВЛ. Почтовый адрес ориентира: Краснодарский край, г. Краснодар. | Земли населенных пунктов | Для размещения электросетевого комплекса           | 112/ЗУ1                             | 5                            |
| 11    | 23:43:0426011:11411   | 15000 +/- 43                 | Собственность               | Струтинская Ольга Ивановна  | Краснодарский край, г. Краснодар, Карасунский внутригородской округ, ООО "Животновод"   | Земли населенных пунктов | для сельскохозяйственного использования            | 11411/ЗУ1<br>11411/ЗУ2<br>11411/ЗУ3 | 5830<br>2577<br>958          |
| 12    | 23:43:0426011:3993  | 14503 +/- 42                 | Собственность<br><br>Аренда | данные о правообладателе отсутствуют<br><br>ООО "КраснодарСтрой Групп"          | Краснодарский край, г. Краснодар, Карасунский внутригородской округ, ул. Кружевная, 22  | Земли населенных пунктов | обслуживание автотранспорта                        | 3993/ЗУ1                            | 887                          |
| 13    | 23:43:0427001:5712  | 68200 +/- 91                 | Собственность               | Топольян Давид Аркадьевич   | Местоположение установлено относительно ориентира, расположенного в границах участка. Почтовый адрес ориентира: Краснодарский край, г. Краснодар, Карасунский округ   | Земли населенных пунктов | Для сельскохозяйственного использования            | 5712/ЗУ1                            | 5110                         |
| 14    | 23:43:0428016:382   | 15000 +/- 1072               | Общая долевая собственность | Черников Евгений Алексеевич,<br>Волошин Александр Геннадьевич                   | Местоположение установлено относительно ориентира, расположенного в границах участка. Почтовый адрес ориентира: край Краснодарский, г. Краснодар, Карасунский внутригородской округ, ООО "Животновод".                            | Земли населенных пунктов | Для сельскохозяйственного использования            | 382/ЗУ1                             | 11971                        |
| 15    | 23:43:0428016:383   | 15000 +/- 1072               | Собственность               | Черников Евгений Алексеевич   | Местоположение установлено относительно ориентира, расположенного в границах участка. Почтовый адрес ориентира: край Краснодарский, г. Краснодар, Карасунский внутригородской округ, ООО "Животновод".                            | Земли населенных пунктов | для сельскохозяйственного использования            | 383/ЗУ1                             | 10415                        |
| 16    | 23:43:0428016:384   | 15315 +/- 1072               | Собственность               | ООО Специализированный Застройщик "СпецСтройКубань"                             | Местоположение установлено относительно ориентира, расположенного в границах участка. Почтовый адрес ориентира: край Краснодарский, г. Краснодар, Карасунский внутригородской округ, ООО "Животновод".                            | Земли населенных пунктов | для сельскохозяйственного назначения               | 384/ЗУ1                             | 7874                         |
| 17    | 23:43:0428016:400   | 15000 +/- 1072               | Собственность               | Волошин Александр Геннадьевич   | Местоположение установлено относительно ориентира, расположенного в границах участка. Почтовый адрес ориентира: край Краснодарский, г. Краснодар, Карасунский внутригородской округ, ООО "Животновод".                            | Земли населенных пунктов | для сельскохозяйственного производства             | 400/ЗУ1                             | 5075                         |

|  |  |  |  |  |  |  |  |  |  |
|--|--|--|--|--|--|--|--|--|--|
|  |  |  |  |  |  |  |  |  |  |
|--|--|--|--|--|--|--|--|--|--|

| № п/п | Кадастровый номер изменяемого участка   | Площадь изменяемого ЗУ, кв.м | Вид права                   | Правообладатель  | Местоположение   | Категория земель         | Вид разрешенного использования изменяемого участка  | Номер образуемого участка | Площадь образуемого ЗУ, кв.м |
|-------|---|------------------------------|-----------------------------|--|--|--------------------------|---|---------------------------|------------------------------|
| 18    | 23:43:0428016:9900  | 92921 +/- 106.69             | Общая долевая собственность | Михалин Алексей Викторович, Лебедь Виталий Дмитриевич, Любарцев Александр Александрович, Джизмалиди Владимир Владимирович, Альдхаб Амир Нуриевич, Ткаченко Андрей Валерьевич | Местоположение установлено относительно ориентира, расположенного в границах участка. Почтовый адрес ориентира: Краснодарский край, г. Краснодар, Карасунский внутригородской округ.   | Земли населенных пунктов | для сельскохозяйственного использования   | 9900/ЗУ1                  | 1305                         |
| 19    | 23:43:0428016:450 (единое землепользование)<br>23:43:0428016:426 (обособленный участок, входящий в единое землепользование) | 8854 +/- 66                  | Собственность               | Шаламов Владимир Александрович   | Местоположение установлено относительно ориентира, расположенного в границах участка. Почтовый адрес ориентира: Краснодарский край, г. Краснодар.  | Земли населенных пунктов | Для сельскохозяйственного использования   | 426/ЗУ1                   | 5788                         |
| 20    | 23:43:0428016:9898  | 13242 +/- 40.28              | Общая долевая собственность | Русинов Александр Эдуардович, Хапахи Валерий Адамович  | Местоположение установлено относительно ориентира, расположенного в границах участка. Почтовый адрес ориентира: Краснодарский край, г. Краснодар, Карасунский внутригородской округ.   | Земли населенных пунктов | для сельскохозяйственного использования   | 9898/ЗУ1                  | 860                          |
| 21    | 23:43:0428016:405   | 20000 +/- 99                 | Собственность               | Мозуль Игорь Александрович   | Местоположение установлено относительно ориентира, расположенного в границах участка. Почтовый адрес ориентира: Краснодарский край, г. Краснодар, южнее пос. Пашковский (из земель ООО "Приморское")                               | Земли населенных пунктов | открытые автостоянки  | 405/ЗУ1                   | 3938                         |
| 22    | 23:43:0428016:408   | 15000 +/- 84                 | Собственность               | Иванкова Ольга Викторовна  | Местоположение установлено относительно ориентира, расположенного в границах участка. Почтовый адрес ориентира: Краснодарский край, г. Краснодар, южнее пос. Пашковский (из земель ООО "Приморское").                              | Земли населенных пунктов | Для размещения стоянки, парковки автомобильного транспорта, строений и сооружений для обслуживания территории | 408/ЗУ1                   | 6537                         |
| 23    | 23:43:0428016:459   | 20000 +/- 99                 | Собственность               | Сергиенко Александр Васильевич   | край Краснодарский, г. Краснодар, Карасунский внутригородской округ, южнее пос. Пашковский из земель ООО "Приморское", ограниченный с запада и востока полевыми дорогами ООО "Животновод", с севера и юга землями ООО "Приморское" | Земли населенных пунктов | Для сельскохозяйственного использования   | 459/ЗУ1                   | 6356                         |

|  |  |  |  |  |  |  |  |  |  |
|--|--|--|--|--|--|--|--|--|--|
|  |  |  |  |  |  |  |  |  |  |
|--|--|--|--|--|--|--|--|--|--|

| № п/п | Кадастровый номер изменяемого участка | Площадь изменяемого ЗУ, кв.м | Вид права     | Правообладатель                                     | Местоположение  | Категория земель         | Вид разрешенного использования изменяемого участка  | Номер образуемого участка | Площадь образуемого ЗУ, кв.м |
|-------|---------------------------------------|------------------------------|---------------|---|---|--------------------------|---|---------------------------|------------------------------|
| 24    | 23:43:0428016:2746                    | 5891 +/- 27                  | Собственность | Мирошниченко Дмитрий Викторович                     | Местоположение установлено относительно ориентира, расположенного в границах участка. Почтовый адрес ориентира: Краснодарский край, г Краснодар, р-н Карасунский внутригородской округ. | Земли населенных пунктов | для сельскохозяйственного использования   | 2746/ЗУ1                  | 516                          |
| 25    | 23:43:0428016:1004                    | 20003 +/- 1238               | Собственность | Власов Владимир Андреевич                           | Местоположение установлено относительно ориентира, расположенного в границах участка. Почтовый адрес ориентира: Краснодарский край, г Краснодар, южнее п. Пашковский.                   | Земли населенных пунктов | для сельскохозяйственного использования   | 1004/ЗУ1                  | 6183                         |
| 26    | 23:43:0428016:8554                    | 1330 +/- 13                  | Собственность | Сыроваткина Анастасия Сергеевна                     | Местоположение установлено относительно ориентира, расположенного в границах участка. Почтовый адрес ориентира: Краснодарский край, г. Краснодар.                                       | Земли населенных пунктов | для сельскохозяйственного использования   | 8554/ЗУ1                  | 23                           |
| 27    | 23:43:0428016:2747                    | 3564 +/- 21                  | Собственность | Мирошниченко Дмитрий Викторович                     | Местоположение установлено относительно ориентира, расположенного в границах участка. Почтовый адрес ориентира: Краснодарский край, г Краснодар, р-н Карасунский внутригородской округ. | Земли населенных пунктов | для сельскохозяйственного использования   | 2747/ЗУ1                  | 389                          |
| 28    | 23:43:0428016:3306                    | 11218 +/- 37                 | Собственность | Садоводческое некоммерческое товарищество "Хуторок" | Местоположение установлено относительно ориентира, расположенного в границах участка. Почтовый адрес ориентира: Краснодарский край, г. Краснодар.                                       | Земли населенных пунктов | садоводческие и огороднические некоммерческие объединения граждан                                   | 3306/ЗУ1                  | 1438                         |
| 29    | 23:43:0428016:2748                    | 3293 +/- 20                  | Собственность | Мирошниченко Дмитрий Викторович                     | Местоположение установлено относительно ориентира, расположенного в границах участка. Почтовый адрес ориентира: Краснодарский край, г. Краснодар, Карасунский внутригородской округ.    | Земли населенных пунктов | для сельскохозяйственного использования   | 2748/ЗУ1                  | 145                          |
| 30    | 23:43:0428016:2744                    | 1867 +/- 15                  | Собственность | Мирошниченко Дмитрий Викторович                     | Местоположение установлено относительно ориентира, расположенного в границах участка. Почтовый адрес ориентира: Краснодарский край, г Краснодар, р-н Карасунский внутригородской округ. | Земли населенных пунктов | для сельскохозяйственного использования   | 2744/ЗУ1                  | 1230                         |
| 31    | 23:43:0428016:1142                    | 11778 +/- 75                 | Собственность | Коновалов Иван Алексеевич                           | Почтовый адрес ориентира: Краснодарский край, г. Краснодар, Карасунский внутригородской округ, ООО "Животновод".  | Земли населенных пунктов | для размещения стоянки автомобильного транспорта, строений и сооружений для обслуживания территории | 1142/ЗУ1<br>1142/ЗУ2      | 46<br>2521                   |
| 32    | 23:43:0428016:2739                    | 4346 +/- 23                  | Собственность | Мирошниченко Дмитрий Викторович                     | Местоположение установлено относительно ориентира, расположенного в границах участка. Почтовый адрес ориентира: Краснодарский край, г Краснодар, р-н Карасунский внутригородской округ. | Земли населенных пунктов | для сельскохозяйственного использования   | 2739/ЗУ1                  | 75                           |
| 33    | 23:43:0428016:2742                    | 2102 +/- 16                  | Собственность | акционерное общество "Техномир"                     | Местоположение установлено относительно ориентира, расположенного в границах участка. Почтовый адрес ориентира:   | Земли населенных пунктов | для сельскохозяйственного использования   | 2742/ЗУ1                  | 362                          |

|  |  |  |  |  |  |  |  |  |  |
|--|--|--|--|--|--|--|--|--|--|
|  |  |  |  |  |  |  |  |  |  |
|--|--|--|--|--|--|--|--|--|--|

| № п/п | Кадастровый номер изменяемого участка | Площадь изменяемого ЗУ, кв.м | Вид права                   | Правообладатель  | Местоположение  | Категория земель         | Вид разрешенного использования изменяемого участка            | Номер образуемого участка | Площадь образуемого ЗУ, кв.м |
|-------|---------------------------------------|------------------------------|-----------------------------|--|---|--------------------------|---|---------------------------|------------------------------|
|       |                                       |                              |                             |  | Краснодарский край, г Краснодар, р-н Карасунский внутригородской округ.   |                          |   |                           |                              |
| 34    | 23:43:0428016:2745                    | 6431 +/- 28                  | Собственность               | Миросниченко Дмитрий Викторович  | Местоположение установлено относительно ориентира, расположенного в границах участка. Почтовый адрес ориентира: Краснодарский край, г Краснодар, р-н Карасунский внутригородской округ.   | Земли населенных пунктов | для сельскохозяйственного использования                       | 2745/ЗУ1<br>2745/ЗУ2      | 607<br>123                   |
| 35    | 23:43:0428016:105                     | 15000 +/- 1072               | Собственность               | акционерное общество "Техномир"  | Краснодарский край, г. Краснодар, Карасунский внутригородской округ, ул. Бородинская, 160/6   | Земли населенных пунктов | для строительства производственной базы                       | 105/ЗУ1                   | 5984                         |
| 36    | 23:43:0428016:2749                    | 3616 +/- 21                  | Собственность               | акционерное общество "Техномир"  | Местоположение установлено относительно ориентира, расположенного в границах участка. Почтовый адрес ориентира: Краснодарский край, г Краснодар, р-н Карасунский внутригородской округ.   | Земли населенных пунктов | для сельскохозяйственного использования                       | 2749/ЗУ1                  | 1723                         |
| 37    | 23:43:0428010:15                      | 1284 +/- 12                  | Общая долевая собственность | Яремчук Михаил Петрович, Выскребцов Олег Борисович, Литвинов Виктор Петрович | Краснодарский край, г.Краснодар, Прикубанский внутригородской округ, ул.Бородинская, 172  | Земли населенных пунктов | для эксплуатации магазина и станции технического обслуживания | 15/ЗУ1                    | 314                          |
| 38    | 23:43:0428007:4                       | 5371 +/- 26                  | Собственность               | акционерное общество "Техномир"  | Местоположение установлено относительно ориентира, расположенного в границах участка. Почтовый адрес ориентира: край Краснодарский, г. Краснодар, Карасунский внутригородской округ, Краснодар, ул. Бородинская, 160/2.         | Земли населенных пунктов | для эксплуатации зданий и сооружений производственной базы    | 4/ЗУ1                     | 2847                         |
| 39    | 23:43:0428007:1                       | 5167.71                      | Собственность               | Публичное акционерное общество "Нефтяная компания "Роснефть"                 | Местоположение установлено относительно ориентира, расположенного в границах участка. Почтовый адрес ориентира: Российская Федерация, Краснодарский край, г. Краснодар, Карасунский внутригородской округ, ул. Бородинская, 160 | Земли населенных пунктов | Для эксплуатации АЗС стационарного типа                       | 1/ЗУ1                     | 1122                         |
| 40    | 23:43:0426011:7778                    | 750 +/- 10                   | Собственность               | Топольян Давид Аркадиевич  | Местоположение установлено относительно ориентира, расположенного в границах участка. Почтовый адрес ориентира: Краснодарский край, г. Краснодар, ул. Парусная.   | Земли населенных пунктов | для сельскохозяйственного использования                       | 7778/ЗУ1                  | 4                            |
| 41    | 23:43:0428016:81                      | 20001 +/- 99                 | Собственность               | ООО «Импульс»  | Местоположение установлено относительно ориентира, расположенного в границах участка. Почтовый адрес ориентира: Краснодарский край, г. Краснодар, Карасунский внутригородской округ, ООО "Животновод"                           | Земли населенных пунктов | Для сельскохозяйственного использования                       | 81/ЗУ1                    | 13779                        |

|  |  |  |  |  |  |  |  |  |  |
|--|--|--|--|--|--|--|--|--|--|
|  |  |  |  |  |  |  |  |  |  |
|--|--|--|--|--|--|--|--|--|--|



Перечень образуемых земельных участков для размещения объекта местного значения - автомобильной дороги, путем раздела исходного земельного участка, право собственности на который не зарегистрировано

Таблица 3

| № п/п | Кадастровый номер земельного участка | Площадь изменяемого ЗУ, м <sup>2</sup> | Местоположение  | Категория земель         | Вид разрешенного использования изменяемого земельного участка  | Номер образуемого участка | Площадь образуемого ЗУ, м <sup>2</sup> |
|-------|--------------------------------------|--|---|--------------------------|--|---------------------------|--|
| 1     | 23:43:0000000:14464                  | 117318 +/- 120                         | Местоположение установлено относительно ориентира, расположенного в границах участка. Почтовый адрес ориентира: Краснодарский край, г. Краснодар, Карасунский внутригородской округ.                                | Земли населенных пунктов | земельные участки (территории) общего пользования (размещение набережных, береговых полос водных объектов общего пользования, скверов, бульваров, малых архитектурных форм благоустройства | 14464/ЗУ1                 | 1906                                   |
| 2     | 23:43:0000000:14463                  | 61203 +/- 87                           | Местоположение установлено относительно ориентира, расположенного в границах участка. Почтовый адрес ориентира: Краснодарский край, г. Краснодар, Карасунский внутригородской округ.                                | Земли населенных пунктов | земельные участки (территории) общего пользования (размещение набережных, береговых полос водных объектов общего пользования, скверов, бульваров, малых архитектурных форм благоустройства | 14463/ЗУ1                 | 2172                                   |
| 3     | 23:43:0422002:1714                   | 230 +/- 5                              | Местоположение установлено относительно ориентира, расположенного в границах участка. Почтовый адрес ориентира: Краснодарский край, г. Краснодар, х. Ленина   | Земли населенных пунктов | для эксплуатации подводящего газопровода высокого давления   | 1714/ЗУ1                  | 62                                     |
| 4     | 23:43:0428016:2436                   | 33712 +/- 64                           | Местоположение установлено относительно ориентира, расположенного в границах участка. Почтовый адрес ориентира: Краснодарский край, г. Краснодар, Карасунский внутригородской округ, ул. Невкипелова, участок 38/3. | Земли населенных пунктов | благоустройство территории   | 2436/ЗУ1                  | 4509                                   |
| 5     | 23:43:0428007:41                     | 999 +/- 11                             | Местоположение установлено относительно ориентира, расположенного в границах участка. Почтовый адрес ориентира: Краснодарский край, г. Краснодар, Карасунский внутригородской округ, ул. Бородинская, 160/А.        | Земли населенных пунктов | для размещения станции технического обслуживания и офиса в капитальных конструкциях  | 41/ЗУ1                    | 344                                    |

|  |  |  |  |  |  |  |  |
|--|--|--|--|--|--|--|--|
|  |  |  |  |  |  |  |  |
|--|--|--|--|--|--|--|--|

Перечень образуемых земельных участков для размещения объекта местного значения - автомобильной дороги, подлежащих безвозмездной передаче в муниципальную собственность, путем раздела исходных земельных участков

Таблица 4

| № п/п | Кадастровый номер изменяемого участка | Площадь изменяемого ЗУ, кв.м | Вид права     | Правообладатель | Местоположение  | Категория земель         | Вид разрешенного использования изменяемого участка | Номер образуемого участка | Площадь образуемого ЗУ, кв.м |
|-------|---------------------------------------|------------------------------|---------------|-----------------|---|--------------------------|--|---------------------------|------------------------------|
| 1     | 23:43:0428016:2438                    | 37552 +/- 68                 | Собственность | РОССИЯ          | Местоположение установлено относительно ориентира, расположенного в границах участка. Почтовый адрес ориентира: Краснодарский край, г. Краснодар, Карасунский внутригородской округ, почтовое отделение № 27  | Земли населенных пунктов | благоустройство территории                         | 2438/ЗУ1                  | 13629                        |
| 2     | 23:43:0428016:2439                    | 34571 +/- 65                 | Собственность | РОССИЯ          | Местоположение установлено относительно ориентира, расположенного в границах участка. Почтовый адрес ориентира: Краснодарский край, г. Краснодар, Карасунский внутригородской округ, почтовое отделение № 27  | Земли населенных пунктов | Благоустройство территории                         | 2439/ЗУ1                  | 1569                         |
| 3     | 23:43:0428016:2440                    | 63116 +/- 88                 | Собственность | РОССИЯ          | Местоположение установлено относительно ориентира, расположенного в границах участка. Почтовый адрес ориентира: Краснодарский край, г. Краснодар, Карасунский внутригородской округ, почтовое отделение № 27. | Земли населенных пунктов | Благоустройство территории                         | 2440/ЗУ1                  | 18275                        |

Перечень образуемых земельных участков для размещения объекта местного значения - автомобильной дороги, путем раздела исходных земельных участков, находящихся в муниципальной собственности

Таблица 5

| № п/п | Кадастровый номер изменяемого участка | Площадь изменяемого ЗУ, кв.м | Вид права     | Правообладатель                           | Местоположение   | Категория земель         | Вид разрешенного использования изменяемого участка   | Номер образуемого участка | Площадь образуемого ЗУ, кв.м |
|-------|---------------------------------------|------------------------------|---------------|---|--|--------------------------|--|---------------------------|------------------------------|
| 1     | 23:43:0427001:5710                    | 4036                         | Собственность | Муниципальное образование город Краснодар | Краснодарский край, г. Краснодар, ул. Автолюбителей, уч. 10А   | Земли населенных пунктов | Земельные участки (территории) общего пользования  | 5710/ЗУ1                  | 1837                         |
| 2     | 23:43:0427001:936                     | 6671 +/- 29                  | Собственность | Муниципальное образование город Краснодар | Местоположение установлено относительно ориентира, расположенного в границах участка. Почтовый адрес ориентира: Краснодарский край, г. Краснодар, Карасунский внутригородской округ, ул. им. Валерия Гассия. | Земли населенных пунктов | для размещения объекта "Инженерное обеспечение микрорайонов 4,5,6, Почтового жилого района города Краснодара. Магистральные сети дождевой канализации" | 936/ЗУ1                   | 4270                         |
| 3     | 23:43:0428016:1750                    | 3762 +/- 21                  | Собственность | Муниципальное образование город Краснодар | Местоположение установлено относительно ориентира, расположенного в границах участка. Почтовый адрес ориентира: Краснодарский край, г. Краснодар, Карасунский внутригородской округ.                         | Земли населенных пунктов | для сельскохозяйственного использования  | 1750/ЗУ1<br>1750/ЗУ2      | 485<br>481                   |

|  |  |  |  |  |  |  |  |
|--|--|--|--|--|--|--|--|
|  |  |  |  |  |  |  |  |
|--|--|--|--|--|--|--|--|

Перечень изымаемых земельных участков сторонних землепользователей для муниципальных нужд, в целях размещения объекта местного значения  
- автомобильной дороги

Таблица 6

| № п/п | Кадастровый номер земельного участка | Площадь ЗУ, кв.м | Вид права                   | Правообладатель  | Местоположение   | Категория земель         | Вид разрешенного использования                                    |
|-------|--------------------------------------|------------------|-----------------------------|--|--|--------------------------|---|
| 1     | 23:43:0427001:9539                   | 1066 +/- 11      | Собственность<br><br>Аренда | данные о правообладателе отсутствуют<br><br>ООО Инвестиционная компания "КПД-ИНВЕСТ" | Местоположение установлено относительно ориентира, расположенного в границах участка. Почтовый адрес ориентира: Краснодарский край, г. Краснодар, Карасунский, ул. им. Снесарева.                          | Земли населенных пунктов | линейные объекты  |
| 2     | 23:43:0428016:9902                   | 1532 +/- 13.7    | Общая долевая собственность | Русинов Александр Эдуардович; Хапахи Валерий Адамович                                | Местоположение установлено относительно ориентира, расположенного в границах участка. Почтовый адрес ориентира: Краснодарский край, г. Краснодар, Карасунский внутригородской округ.                       | Земли населенных пунктов | для сельскохозяйственного использования                           |
| 3     | 23:43:0428016:1158                   | 3187 +/- 494     | Собственность               | Ахмедов Рабил Тарханович   | Местоположение установлено относительно ориентира, расположенного в границах участка. Почтовый адрес ориентира: Краснодарский край, г. Краснодар, Карасунский внутригородской округ, ООО "Животновод".     | Земли населенных пунктов | для размещения производственных зданий                            |
| 4     | 23:43:0428016:3308                   | 600 +/- 9        | Собственность               | Тищенко Константин Леонидович  | Местоположение установлено относительно ориентира, расположенного в границах участка. Почтовый адрес ориентира: Краснодарский край, г. Краснодар.  | Земли населенных пунктов | садоводческие и огороднические некоммерческие объединения граждан |
| 5     | 23:43:0428016:3307                   | 600 +/- 9        | Собственность               | Тищенко Константин Леонидович  | Местоположение установлено относительно ориентира, расположенного в границах участка. Почтовый адрес ориентира: Краснодарский край, г. Краснодар.  | Земли населенных пунктов | садоводческие и огороднические некоммерческие объединения граждан |
| 6     | 23:43:0428016:3333                   | 613 +/- 9        | Собственность               | Тищенко Константин Леонидович  | Местоположение установлено относительно ориентира, расположенного в границах участка. Почтовый адрес ориентира: Краснодарский край, г. Краснодар.  | Земли населенных пунктов | садоводческие и огороднические некоммерческие объединения граждан |
| 7     | 23:43:0428016:3357                   | 607 +/- 9        | Собственность               | Тищенко Константин Леонидович  | Местоположение установлено относительно ориентира, расположенного в границах участка. Почтовый адрес ориентира: Краснодарский край, г. Краснодар.  | Земли населенных пунктов | садоводческие и огороднические некоммерческие объединения граждан |
| 8     | 23:43:0428010:20                     | 1083 +/- 12      | Собственность               | Котельников Геннадий Владимирович  | Местоположение установлено относительно ориентира, расположенного в границах участка. Почтовый адрес ориентира: Краснодарский край, г. Краснодар, Карасунский внутригородской округ, ул. Бородинская, 170. | Земли населенных пунктов | для эксплуатации производственной базы                            |
| 9     | 23:43:0428008:3                      | 3810 +/- 22      | Собственность               | ООО "Юг-Авто"  | Краснодарский край, г. Краснодар, Карасунский внутригородской округ, ул. Заводская, 40   | Земли населенных пунктов | для строительства и эксплуатации автотехцентра                    |
| 10    | 23:43:0428008:1051                   | 600 +/- 9        | Общая долевая собственность | Крикунов Андрей Тихонович; Свинухова Татьяна Васильевна; Сухов Владимир Борисович    | Краснодарский край, г. Краснодар, Карасунский внутригородской округ, ул. Горячеключевская, 2/2   | Земли населенных пунктов | для эксплуатации комплекса дорожного обслуживания                 |

|  |  |  |  |  |  |  |  |
|--|--|--|--|--|--|--|--|
|  |  |  |  |  |  |  |  |
|--|--|--|--|--|--|--|--|

| № п/п | Кадастровый номер земельного участка | Площадь ЗУ, кв.м | Вид права                   | Правообладатель   | Местоположение   | Категория земель         | Вид разрешенного использования  |
|-------|--------------------------------------|------------------|-----------------------------|---|--|--------------------------|---|
| 11    | 23:43:0000000:16895                  | 740 +/- 9.52     | Общая долевая собственность | Вишневский Геннадий Николаевич; Шумейко Вячеслав Владимирович           | Местоположение установлено относительно ориентира, расположенного в границах участка. Почтовый адрес ориентира: Краснодарский край, г. Краснодар, Карасунский внутригородской округ.   | Земли населенных пунктов | обслуживание автотранспорта   |
| 12    | 23:43:0428010:35                     | 644 +/- 9        | Собственность               | Котельников Геннадий Владимирович                                       | Местоположение установлено относительно ориентира, расположенного в границах участка. Почтовый адрес ориентира: Краснодарский край, г. Краснодар, Карасунский внутригородской округ, ул. Бородинская, 168/1.                               | Земли населенных пунктов | для эксплуатации склада   |
| 13    | 23:43:0428010:6                      | 1712 +/- 14.5    | Собственность               | Морарь Елена Григорьевна  | Местоположение установлено относительно ориентира, расположенного в границах участка. Почтовый адрес ориентира: край Краснодарский, г. Краснодар, Карасунский внутригородской округ, Краснодар, ул. Бородинская, 168.                      | Земли населенных пунктов | для эксплуатации газовой автозаправочной станции  |
| 14    | 23:43:0428010:71                     | 999 +/- 11       | Собственность<br>Аренда     | данные о правообладателе отсутствуют<br>Котельникова Людмила Николаевна | Краснодарский край, г. Краснодар, Карасунский внутригородской округ, ул. Бородинская, 166  | Земли населенных пунктов | объекты технического обслуживания и ремонта транспортных средств, машин и оборудования  |
| 15    | 23:43:0428010:92                     | 998 +/- 11       | Собственность<br>Аренда     | данные о правообладателе отсутствуют<br>Котельникова Людмила Николаевна | Краснодарский край, г. Краснодар, Карасунский внутригородской округ, ул. Бородинская, 164/1  | Земли населенных пунктов | объекты складского назначения различного профиля  |
| 16    | 23:43:0428010:2                      | 625 +/- 8        | Собственность               | ООО "Просвещение - Юг"  | Местоположение установлено относительно ориентира, расположенного в границах участка. Ориентир объект недвижимости. Почтовый адрес ориентира: край Краснодарский, г. Краснодар, Карасунский внутригородской округ, ул. Бородинская, 160/5. | Земли населенных пунктов | для строительства здания издательства и типографии                                      |
| 17    | 23:43:0428007:38                     | 2523 +/- 18      | Собственность               | ООО "Инвест-Авто"   | Местоположение установлено относительно ориентира, расположенного в границах участка. Почтовый адрес ориентира: Краснодарский край, г. Краснодар, Карасунский внутригородской округ, ул. Бородинская, 160/3.                               | Земли населенных пунктов | для эксплуатации магазина   |
| 18    | 23:43:0426011:4917                   | 402              | Собственность<br>Аренда     | данные о правообладателе отсутствуют<br>Коротаев Виктор Иванович        | Краснодарский край, г. Краснодар, Карасунский внутригородской округ, дачное некоммерческое товарищество "Нижний казачий хутор", ул. Александра Невского, 83  | Земли населенных пунктов | Для организации дачного некоммерческого объединения граждан - для дачного строительства |
| 19    | 23:43:0428008:1060                   | 2857 +/- 13.29   | Собственность               | ООО "Управляющая компания" "Кубань-Агромаш"                             | Местоположение установлено относительно ориентира, расположенного в границах участка. Почтовый адрес ориентира: Краснодарский край, г. Краснодар, Карасунский внутригородской округ, ул. Горячеключевская                                  | Земли населенных пунктов | для завершения строительства нежилых зданий   |
| 20    | 23:43:0428010:32                     | 980 +/- 11       | Собственность<br>Аренда     | данные о правообладателе отсутствуют                                    | Краснодарский край, г. Краснодар, ул. Бородинская, уч. 160/4   | Земли населенных пунктов | для строительства цеха по обработке стекла и производству мебели                        |

|  |  |  |  |  |  |  |  |
|--|--|--|--|--|--|--|--|
|  |  |  |  |  |  |  |  |
|--|--|--|--|--|--|--|--|

Перечень устанавливаемых публичных сервитутов для размещения линейных объектов, подлежащих переустройству

Таблица 7

| № п/п | Кадастровый номер земельного участка  | Площадь ЗУ, кв.м | Вид права     | Правообладатель            | Местоположение  | Категория земель   | Вид разрешенного использования  | Номер устанавливаемого сервитута | Площадь сервитута, кв.м |
|-------|---|------------------|---------------|----------------------------|---|--|---|----------------------------------|-------------------------|
| 1     | земли, государственная собственность на которые не разграничена, на территории МО г.Краснодар в кад. квартале 23:43:0426011   | -                | -             | -                          | -   | Земли населенных пунктов   | -   | ПС1                              | 277                     |
| 2     | земли, государственная собственность на которые не разграничена, на территории МО г.Краснодар в кад. квартале 23:43:0426011   | -                | -             | -                          | -   | Земли населенных пунктов   | -   | ПС2                              | 474                     |
| 3     | 23:43:0426011:8621  | 90382 +/- 105    | Собственность | Шишкин Александр Федорович | Местоположение установлено относительно ориентира, расположенного в границах участка. Почтовый адрес ориентира: Краснодарский край, г. Краснодар. | Земли населенных пунктов   | Охрана природных территорий; сохранение отдельных естественных качеств окружающей природной среды путем ограничения хозяйственной деятельности в данной зоне, в частности: создание и уход за запретными полосами, создание и уход за защитными лесами, в том числе городскими лесами, лесами в лесопарках, и иная хозяйственная деятельность, разрешенная в защитных лесах, соблюдение режима использования природных ресурсов в заказниках, сохранение свойств земель, являющихся особо ценными | ПС3                              | 122                     |
| 4     | 23:00:0000000:572 (единое землепользование)<br><br>23:43:0426011:33 (обособленный участок, входящий в единое землепользование)<br>23:43:0426011:34 (обособленный участок, входящий в единое землепользование) | 71               | Собственность | Данные отсутствуют         | Краснодарский край, г. Краснодар  | Земли промышленности, энергетики, транспорта, связи, радиовещания, телевидения, информатики, земли для обеспечения космической деятельности, земли обороны, безопасности и земли иного специального назначения | Для размещения воздушной линии электропередач ВЛ-35-110-220-6 и ТП 6-10   | ПС4<br>ПС12                      | 71<br>68                |

|  |  |  |  |  |  |  |  |
|--|--|--|--|--|--|--|--|
|  |  |  |  |  |  |  |  |
|--|--|--|--|--|--|--|--|

1350-МЗ/2019-ДПТ/ЛО-ПЗ 3

Лист

21

| № п/п | Кадастровый номер земельного участка   | Площадь ЗУ, кв.м | Вид права               | Правообладатель                                  | Местоположение  | Категория земель         | Вид разрешенного использования  | Номер устанавливаемого сервитута | Площадь сервитута, кв.м |
|-------|--|------------------|-------------------------|--|---|--------------------------|---|----------------------------------|-------------------------|
| 5     | 23:43:0426011:11411  | 15000 +/- 43     | Собственность           | Струтинская Ольга Ивановна                       | Краснодарский край, г. Краснодар, Карасунский внутригородской округ, ООО "Животновод"   | Земли населенных пунктов | для сельскохозяйственного использования   | ПС5                              | 202                     |
| 6     | 23:43:0426011:4673   | 20000 +/- 49     | Собственность           | Чопуров Гияс Айдынович                           | Местоположение установлено относительно ориентира, расположенного в границах участка. Почтовый адрес ориентира: Краснодарский край, г. Краснодар, х. Ленина.  | Земли населенных пунктов | для сельскохозяйственного использования   | ПС6                              | 165                     |
| 7     | земли, государственная собственность на которые не разграничена, на территории МО г.Краснодар в кад. квартале 23:43:0426011  | -                | -                       | -  | -   | Земли населенных пунктов | -   | ПС7                              | 4                       |
| 8     | 23:43:0426011:5218   | 35979            | Собственность<br>Аренда | Данные отсутствуют<br>ДНТ "Нижний казачий хутор" | Краснодарский край, г. Краснодар, Карасунский внутригородской округ, дачное некоммерческое товарищество "Нижний казачий хутор", ул. Чепиги, 1/Д   | Земли населенных пунктов | Для организации дачного некоммерческого объединения граждан - для дачного строительства | ПС8<br>ПС10<br>ПС11<br>ПС13      | 141<br>150<br>16<br>229 |
| 9     | земли, государственная собственность на которые не разграничена, на территории МО г.Краснодар в кад. квартале 23:43:0426011  | -                | -                       | -  | -   | Земли населенных пунктов | -   | ПС9                              | 16                      |
| 10    | земли, государственная собственность на которые не разграничена, на территории МО г.Краснодар в кад. квартале 23:43:0426011  | -                | -                       | -  | -   | Земли населенных пунктов | -   | ПС14                             | 6                       |
| 11    | 23:00:0000000:112 (единое землепользование)<br>23:43:0426011:1068 (обособленный участок, входящий в единое землепользование) | 15120            | Собственность<br>Аренда | РОССИЯ<br>ПАО энергетики и электрификации Кубани | Местоположение установлено относительно ориентира, расположенного в границах участка. Ориентир Электросетевой комплекс ПС-110/35/6 кВ "Южная" с прилегающими ПС и ВЛ. Почтовый адрес ориентира: Краснодарский край, г. Краснодар. | Земли населенных пунктов | Для размещения электросетевого комплекса  | ПС15                             | 5                       |

|  |  |  |  |  |  |  |  |  |  |
|--|--|--|--|--|--|--|--|--|--|
|  |  |  |  |  |  |  |  |  |  |
|--|--|--|--|--|--|--|--|--|--|

Перечень земельных участков в границах размещения объекта местного значения – автомобильной дороги, право собственности на которые не зарегистрировано

Таблица 8

| № п/п | Кадастровый номер земельного участка | Местоположение  | Категория земель         | Разрешенное использование  | Площадь земельного участка |
|-------|--------------------------------------|---|--------------------------|--|----------------------------|
| 1     | 23:43:0426011:4122                   | Местоположение установлено относительно ориентира, расположенного в границах участка. Почтовый адрес ориентира: Краснодарский край, г. Краснодар, в районе улицы Автолюбителей.                                       | Земли населенных пунктов | благоустройство территории   | 1144 +/- 10                |
| 2     | 23:43:0428010:7                      | Местоположение установлено относительно ориентира, расположенного в границах участка. Почтовый адрес ориентира: край Краснодарский, г. Краснодар, Карасунский внутригородской округ, Краснодар, ул. Бородинская, 168. | Земли населенных пунктов | для строительства газонаполнительной станции   | 454 +/- 7.4                |
| 3     | 23:43:0428010:34                     | Краснодарский край, г. Краснодар, Карасунский внутригородской округ, ул. Бородинская, 164/2   | Земли населенных пунктов | для эксплуатации склада  | 643 +/- 9                  |
| 4     | 23:43:0428010:51                     | Краснодарский край, г. Краснодар, ул. Бородинская, уч. 160/13   | Земли населенных пунктов | для временного размещения объекта движимого имущества - размещение противопожарного резервуара | 126 +/- 4                  |
| 5     | 23:43:0428007:39                     | Краснодарский край, г. Краснодар, Карасунский внутригородской округ, ул. Бородинская, 160/3   | Земли населенных пунктов | Для временного размещения объекта движимого имущества (гостевая автостоянка)                   | 833                        |
| 6     | 23:43:0428008:2                      | край Краснодарский, г. Краснодар, Карасунский внутригородской округ, автодорога Краснодар-Джубга, 21км  | Земли населенных пунктов | Для временного размещения объекта движимого имущества (гостевая автостоянка)                   | 1088.83                    |

|  |  |  |  |  |  |  |  |
|--|--|--|--|--|--|--|--|
|  |  |  |  |  |  |  |  |
|--|--|--|--|--|--|--|--|

Перечень земельных участков, находящихся в муниципальной собственности и эксплуатируемых под автомобильные дороги

Таблица 9

| № п/п | Кадастровый номер земельного участка | Правообладатель   | Местоположение  | Категория земель         | Разрешенное использование  | Площадь в границах проектирования, кв.м |
|-------|--------------------------------------|---|---|--------------------------|--|---|
| 1     | 23:43:0000000:20816                  | МО г.Краснодар (собственность) МКУ МОГК «Центр мониторинга дорожного движения и транспорта» (постоянное (бессрочное) пользование) | Краснодарский край, г Краснодар   | Земли населенных пунктов | Земельные участки (территории) общего пользования, коммунальное обслуживание | 5274                                    |
| 2     | 23:43:0425003:1081                   | МО г.Краснодар (собственность) МКУ МОГК «Центр мониторинга дорожного движения и транспорта» (постоянное (бессрочное) пользование) | Российская Федерация, Краснодарский край, городской округ город Краснодар, город Краснодар, ул. Воронежская, 73   | Земли населенных пунктов | земельные участки (территории) общего пользования                            | 104228                                  |
| 3     | 23:43:0000000:14740                  | МО г.Краснодар (собственность) МКУ МОГК «Центр мониторинга дорожного движения и транспорта» (постоянное (бессрочное) пользование) | Местоположение установлено относительно ориентира, расположенного в границах участка. Почтовый адрес ориентира: Краснодарский край, г. Краснодар, Карасунский внутригородской округ, ул. им. Валерия Гассия                                   | Земли населенных пунктов | для строительства автомобильной дороги                                       | 34688                                   |
| 4     | 23:43:0000000:13963                  | МО г.Краснодар (собственность) МКУ МОГК «Центр мониторинга дорожного движения и транспорта» (постоянное (бессрочное) пользование) | Местоположение установлено относительно ориентира, расположенного в границах участка. Почтовый адрес ориентира: Краснодарский край, г. Краснодар, Карасунский внутригородской округ, ул. Бородинская, от ул. им. Мачуги В.Н. до ул. Заводской | Земли населенных пунктов | для эксплуатации автомобильной дороги  | 10134                                   |
| 5     | 23:43:0427001:12509                  | МО г.Краснодар (собственность) МКУ МОГК «Центр мониторинга дорожного движения и транспорта» (постоянное (бессрочное) пользование) | Местоположение установлено относительно ориентира, расположенного в границах участка. Почтовый адрес ориентира: Краснодарский край, г. Краснодар, Карасунский внутригородской округ, пр-кт. им. Писателя Знаменского, д. б/н.                 | Земли населенных пунктов | земельные участки (территории) общего пользования, коммунальное обслуживание | 92 +/- 3                                |
| 6     | 23:43:0427001:12510                  | МО г.Краснодар (собственность) МКУ МОГК «Центр мониторинга дорожного движения и транспорта» (постоянное (бессрочное) пользование) | Местоположение установлено относительно ориентира, расположенного в границах участка. Почтовый адрес ориентира: Краснодарский край, г. Краснодар, Карасунский внутригородской округ, пр-кт. им. Писателя Знаменского, д. б/н.                 | Земли населенных пунктов | земельные участки (территории) общего пользования, коммунальное обслуживание | 49 +/- 2                                |
| 7     | 23:43:0427001:19740                  | МО г.Краснодар (собственность)  | Краснодарский край, г Краснодар, ул Автолюбителей   | Земли населенных пунктов | Улично-дорожная сеть   | 455                                     |
| 8     | 23:43:0427001:19743                  | МО г.Краснодар (собственность)  | Краснодарский край, городской округ город Краснодар, город Краснодар, ул. им. Валерия Гассия  | Земли населенных пунктов | Улично-дорожная сеть   | 241 +/- 5                               |

|  |  |  |  |  |  |  |  |
|--|--|--|--|--|--|--|--|
|  |  |  |  |  |  |  |  |
|--|--|--|--|--|--|--|--|



Перечень объектов капитального строительства сторонних землепользователей, изымаемых для муниципальных нужд, в целях размещения объекта местного значения - автомобильной дороги

Таблица 10

| № п/п | Кадастровый номер ОКС | Площадь, кв.м              | Кадастровый номер ЗУ | Вид права               | Правообладатель  | Местоположение   | Назначение | Примечание                           |
|-------|-----------------------|----------------------------|----------------------|-------------------------|--|--|------------|--------------------------------------|
| 1.    | Данные отсутствуют    | 31,2<br>(ориентир овночно) | 23:43:0000000:15109  | Собственность           | Данные отсутствуют   | Данные отсутствуют   | Нежилое    | Определено по топографической съёмке |
| 2.    | Данные отсутствуют    | 21<br>(ориентир овночно)   | отсутствует          | Собственность           | Данные отсутствуют   | Вблизи земельного участка с кадастровым номером 23:43:0426011:7778                             | Нежилое    | Определено по топографической съёмке |
| 3.    | 23:43:0428016:2755    | 11                         | 23:43:0428016:105    | Собственность<br>Аренда | АО "Техномир"<br>ООО "Темп Авто Сервис"                    | Краснодарский край, г. Краснодар, Карасунский округ, ул. Бородинская, д. 160/6                 | Нежилое    | -                                    |
| 4.    | 23:43:0428016:2756    | 1412                       | 23:43:0428016:105    | Собственность<br>Аренда | АО "Техномир"<br>ПАО БАНК "ФИНАНСОВАЯ КОРПОРАЦИЯ ОТКРЫТИЕ" | Краснодарский край, г. Краснодар, Карасунский округ, ул. Бородинская, д. 160/6                 | Нежилое    | -                                    |
| 5.    | 23:43:0428016:2753    | 140.9                      | 23:43:0428016:105    | Собственность<br>Аренда | АО "Техномир"<br>ООО "Темп Авто Сервис"                    | Краснодарский край, г. Краснодар, Карасунский внутригородской округ, ул. Бородинская, д. 160/6 | Нежилое    | -                                    |
| 6.    | 23:43:0428016:2752    | 23.3                       | 23:43:0428016:105    | Собственность<br>Аренда | АО "Техномир"<br>ООО "Темп Авто Сервис"                    | Краснодарский край, г. Краснодар, Карасунский внутригородской округ, ул. Бородинская, д. 160/6 | Нежилое    | -                                    |
| 7.    | Данные отсутствуют    | 248<br>(ориентир овночно)  | отсутствует          | Собственность           | Данные отсутствуют   | Вблизи земельного участка с кадастровым номером 23:43:0428010:1                                | Нежилое    | Определено по топографической съёмке |
| 8.    | Данные отсутствуют    | 40<br>(ориентир овночно)   | 23:43:0428010:1      | Собственность           | Данные отсутствуют   | Данные отсутствуют   | Нежилое    | Определено по топографической съёмке |
| 9.    | Данные отсутствуют    | 17.2<br>(ориентир овночно) | 23:43:0428010:1      | Собственность           | Данные отсутствуют   | Данные отсутствуют   | Нежилое    | Определено по топографической съёмке |
| 10.   | 23:43:0428010:49      | 116.9                      | 23:43:0428010:35     | Собственность           | Котельников Геннадий Владимирович                          | Краснодарский край, г.Краснодар, Карасунский внутригородской округ, ул.Бородинская, д.168/1    | Нежилое    | -                                    |
| 11.   | 23:43:0428010:72      |                            | 23:43:0428010:6      | Собственность           | Морарь Елена Григорьевна                                   | Краснодарский край, г. Краснодар, Карасунский округ, ул. Бородинская, д. 168                   | Нежилое    | -                                    |
| 12.   | Данные отсутствуют    | 609<br>(ориентир овночно)  | 23:43:0428008:1051   | Собственность           | Данные отсутствуют   | Данные отсутствуют   | Нежилое    | Определено по топографической съёмке |
| 13.   | 23:43:0428010:134     | 398,8                      | 23:43:0428010:32     | Собственность           | Федоров Игорь Викторович                                   | Краснодарский край, г. Краснодар, ул. Бородинская, уч. 160/4                                   | -          | -                                    |
| 14.   | 23:43:0428010:70      | 259.7                      | 23:43:0428010:34     | Собственность           | Котельников Геннадий Владимирович                          | Краснодарский край, г. Краснодар, Карасунский внутригородской округ, ул. Бородинская, д. 164/2 | Нежилое    | -                                    |

|  |  |  |  |  |  |  |  |
|--|--|--|--|--|--|--|--|
|  |  |  |  |  |  |  |  |
|--|--|--|--|--|--|--|--|

| № п/п | Кадастровый номер ОКС | Площадь, кв.м         | Кадастровый номер ЗУ | Вид права                   | Правообладатель   | Местоположение   | Назначение                      | Примечание                           |
|-------|-----------------------|-----------------------|----------------------|-----------------------------|---|--|---------------------------------|--------------------------------------|
| 15.   | 23:43:0428010:73      | 604.2                 | 23:43:0428010:2      | Собственность               | ООО "Просвещение -Юг"                                   | Краснодарский край, г. Краснодар, Карасунский внутригородской округ, ул. Бородинская, д. 160/5, лит под/А, А | Нежилое                         | -                                    |
| 16.   | Данные отсутствуют    | 6 (ориентир овочно)   | 23:43:0428007:4      | Собственность               | Данные отсутствуют                                      | Данные отсутствуют   | Нежилое                         | Определено по топографической съёмке |
| 17.   | Данные отсутствуют    | 158 (ориентир овочно) | 23:43:0428007:4      | Собственность               | Данные отсутствуют                                      | Данные отсутствуют   | Нежилое                         | Определено по топографической съёмке |
| 18.   | Данные отсутствуют    | 18 (ориентир овочно)  | 23:43:0428007:4      | Собственность               | Данные отсутствуют                                      | Данные отсутствуют   | Нежилое                         | Определено по топографической съёмке |
| 19.   | 23:43:0428007:52      | 3041.1                | 23:43:0428007:38     | Собственность               | ООО " Инвест-Авто"                                      | Краснодарский край, г.Краснодар, Карасунский внутригородской округ, ул.Бородинская, 160/3                    | Нежилое                         | -                                    |
| 20.   | Данные отсутствуют    | 51 (ориентир овочно)  | 23:43:0428007:38     | Собственность               | Данные отсутствуют                                      | Данные отсутствуют   | Нежилое                         | Определено по топографической съёмке |
| 21.   | 23:43:0428008:1030    | 4                     | -                    | Общая долевая собственность | Муратов Федор Васильевич; Айрапетян Асатур Владимирович | -  | Иное сооружение (Рекламный щит) | -                                    |
| 22.   | 23:43:0428008:1026    | 1392.2                | 23:43:0428008:3      | Собственность               | Общество с ограниченной ответственностью "Юг-Авто"      | Краснодарский край, г.Краснодар, Карасунский внутригородской округ, ул.Заводская, д.40                       | Нежилое                         | -                                    |
| 23.   | Данные отсутствуют    | 86 (ориентир овочно)  | 23:43:0408006:1141   | Собственность               | Данные отсутствуют                                      | Краснодарский край, г. Краснодар, Карасунский внутригородской округ, ул. им. Снесарева, 1                    | Нежилое                         | Определено по топографической съёмке |
| 24.   | Данные отсутствуют    | 100 (ориентир овочно) | 23:43:0408006:1141   | Собственность               | Данные отсутствуют                                      | Краснодарский край, г. Краснодар, Карасунский внутригородской округ, ул. им. Снесарева, 1                    | Нежилое                         | Определено по топографической съёмке |
| 25.   | Данные отсутствуют    | -                     | 23:43:0408006:1141   | Собственность               | Данные отсутствуют                                      | Краснодарский край, г. Краснодар, Карасунский внутригородской округ, ул. им. Снесарева, 1                    | Гаражный бокс №1                | -                                    |
| 26.   | Данные отсутствуют    | -                     | 23:43:0408006:1141   | Собственность               | Данные отсутствуют                                      | Краснодарский край, г. Краснодар, Карасунский внутригородской округ, ул. им. Снесарева, 1                    | Гаражный бокс №2                | -                                    |
| 27.   | Данные отсутствуют    | -                     | 23:43:0408006:1141   | Собственность               | Данные отсутствуют                                      | Краснодарский край, г. Краснодар, Карасунский внутригородской округ, ул. им. Снесарева, 1                    | Гаражный бокс №3                | -                                    |
| 28.   | Данные отсутствуют    | -                     | 23:43:0408006:1141   | Собственность               | Данные отсутствуют                                      | Краснодарский край, г. Краснодар, Карасунский внутригородской округ, ул. им. Снесарева, 1                    | Гаражный бокс №4                | -                                    |
| 29.   | Данные отсутствуют    | -                     | 23:43:0408006:1141   | Собственность               | Данные отсутствуют                                      | Краснодарский край, г. Краснодар, Карасунский внутригородской округ, ул. им. Снесарева, 1                    | Гаражный бокс №5                | -                                    |
| 30.   | Данные отсутствуют    | -                     | 23:43:0408006:1141   | Собственность               | Данные отсутствуют                                      | Краснодарский край, г. Краснодар, Карасунский внутригородской округ, ул. им. Снесарева, 1                    | Гаражный бокс №6                | -                                    |

|  |  |  |  |  |  |  |  |
|--|--|--|--|--|--|--|--|
|  |  |  |  |  |  |  |  |
|  |  |  |  |  |  |  |  |

1350-МЗ/2019-ДПТ/ЛО-ПЗ 3

Лист

26



































| № п/п | Кадастровый номер ОКС | Площадь, кв.м | Кадастровый номер ЗУ         | Вид права     | Правообладатель    | Местоположение  | Назначение         | Примечание |
|-------|-----------------------|---------------|------------------------------|---------------|--------------------|---|--------------------|------------|
| 271.  | Данные отсутствуют    | -             | 23:43:0408006:1141           | Собственность | Данные отсутствуют | Краснодарский край, г. Краснодар, Карасунский внутригородской округ, ул. им. Снесарева, 1 | Гаражный бокс №456 | -          |
| 272.  | Данные отсутствуют    | -             | 23:43:0408006:1141           | Собственность | Данные отсутствуют | Краснодарский край, г. Краснодар, Карасунский внутригородской округ, ул. им. Снесарева, 1 | Гаражный бокс №457 | -          |
| 273.  | Данные отсутствуют    | -             | 23:43:0408006:1141           | Собственность | Данные отсутствуют | Краснодарский край, г. Краснодар, Карасунский внутригородской округ, ул. им. Снесарева, 1 | Гаражный бокс №458 | -          |
| 274.  | Данные отсутствуют    | -             | 23:43:0408006:1141           | Собственность | Данные отсутствуют | Краснодарский край, г. Краснодар, Карасунский внутригородской округ, ул. им. Снесарева, 1 | Гаражный бокс №459 | -          |
| 275.  | Данные отсутствуют    | -             | 23:43:0408006:1141           | Собственность | Данные отсутствуют | Краснодарский край, г. Краснодар, Карасунский внутригородской округ, ул. им. Снесарева, 1 | Гаражный бокс №460 | -          |
| 276.  | Данные отсутствуют    | -             | 23:43:0408006:1141           | Собственность | Данные отсутствуют | Краснодарский край, г. Краснодар, Карасунский внутригородской округ, ул. им. Снесарева, 1 | Гаражный бокс №461 | -          |
| 277.  | Данные отсутствуют    | -             | 23:43:0408006:1141           | Собственность | Данные отсутствуют | Краснодарский край, г. Краснодар, Карасунский внутригородской округ, ул. им. Снесарева, 1 | Гаражный бокс №462 | -          |
| 278.  | Данные отсутствуют    | -             | 23:43:0408006:1141           | Собственность | Данные отсутствуют | Краснодарский край, г. Краснодар, Карасунский внутригородской округ, ул. им. Снесарева, 1 | Гаражный бокс №463 | -          |
| 279.  | Данные отсутствуют    | -             | Вблизи<br>23:43:0408006:1141 | Собственность | Данные отсутствуют |   | Гаражный бокс      | -          |

|  |  |  |  |  |  |  |  |
|--|--|--|--|--|--|--|--|
|  |  |  |  |  |  |  |  |
|--|--|--|--|--|--|--|--|

Таблица 11 - Каталоги координат образуемых земельных участков и устанавливаемых публичных сервитутов

| <b>Условный номер многоконтурного земельного участка 1714/ЗУ1</b> |            |            |
|---|------------|------------|
| <b>Площадь 62 кв.м.</b>   |            |            |
| <b>Контур 1</b>   |            |            |
| № точек   | Координаты |            |
|   | X          | Y          |
| 1   | 473477.59  | 1385076.17 |
| 2   | 473478.08  | 1385082.92 |
| 3   | 473477.1   | 1385083    |
| 4   | 473477.1   | 1385083.27 |
| 5   | 473476.1   | 1385083.28 |
| 6   | 473476.1   | 1385083.09 |
| 7   | 473474.84  | 1385083.19 |
| 8   | 473474.41  | 1385076.42 |
| <b>Контур 2</b>   |            |            |
| № точек   | Координаты |            |
|   | X          | Y          |
| 9   | 473477.36  | 1385069.16 |
| 10  | 473477.37  | 1385070.16 |
| 11  | 473476.37  | 1385070.17 |
| 12  | 473476.36  | 1385069.17 |
| <b>Контур 3</b>   |            |            |
| № точек   | Координаты |            |
|   | X          | Y          |
| 13  | 473569.23  | 1385540.28 |
| 14  | 473569.24  | 1385541.28 |
| 15  | 473568.24  | 1385541.3  |
| 16  | 473568.23  | 1385540.3  |
| <b>Контур 4</b>   |            |            |
| № точек   | Координаты |            |
|   | X          | Y          |
| 17  | 473543.67  | 1385525.71 |
| 18  | 473543.68  | 1385526.71 |
| 19  | 473542.68  | 1385526.73 |

|  |  |  |  |  |  |
|--|--|--|--|--|--|
|  |  |  |  |  |  |
|  |  |  |  |  |  |
|  |  |  |  |  |  |

|                    |                   |            |
|--------------------|-------------------|------------|
| 20                 | 473542.67         | 1385525.73 |
| <b>Контур 5</b>    |                   |            |
| <b>№<br/>точек</b> | <b>Координаты</b> |            |
|                    | <b>X</b>          | <b>Y</b>   |
| 21                 | 475097.02         | 1388525.91 |
| 22                 | 475097.04         | 1388526.91 |
| 23                 | 475096.04         | 1388526.93 |
| 24                 | 475096.02         | 1388525.93 |
| <b>Контур 6</b>    |                   |            |
| <b>№<br/>точек</b> | <b>Координаты</b> |            |
|                    | <b>X</b>          | <b>Y</b>   |
| 25                 | 475101.91         | 1388532.1  |
| 26                 | 475101.87         | 1388533.1  |
| 27                 | 475100.87         | 1388533.05 |
| 28                 | 475100.91         | 1388532.05 |
| <b>Контур 7</b>    |                   |            |
| <b>№<br/>точек</b> | <b>Координаты</b> |            |
|                    | <b>X</b>          | <b>Y</b>   |
| 29                 | 475109.65         | 1388522.37 |
| 30                 | 475109.66         | 1388523.37 |
| 31                 | 475108.66         | 1388523.38 |
| 32                 | 475108.65         | 1388522.38 |
| <b>Контур 8</b>    |                   |            |
| <b>№<br/>точек</b> | <b>Координаты</b> |            |
|                    | <b>X</b>          | <b>Y</b>   |
| 33                 | 475124.16         | 1388512.05 |
| 34                 | 475126.5          | 1388514.84 |
| 35                 | 475120.8          | 1388520.08 |
| 36                 | 475118.15         | 1388517.08 |
| <b>Контур 9</b>    |                   |            |
| <b>№<br/>точек</b> | <b>Координаты</b> |            |
|                    | <b>X</b>          | <b>Y</b>   |
| 37                 | 475154.61         | 1388570.87 |
| 38                 | 475154.63         | 1388571.87 |
| 39                 | 475153.63         | 1388571.88 |

|  |  |  |  |  |  |
|--|--|--|--|--|--|
|  |  |  |  |  |  |
|  |  |  |  |  |  |
|  |  |  |  |  |  |

|  |                   |            |
|--|-------------------|------------|
| 40   | 475153.61         | 1388570.88 |
| <b>Контур 10</b>                                   |                   |            |
| <b>№ точек</b>                                     | <b>Координаты</b> |            |
|  | <b>X</b>          | <b>Y</b>   |
| 41   | 475161.29         | 1388565.26 |
| 42   | 475161.3          | 1388566.26 |
| 43   | 475160.3          | 1388566.27 |
| 44   | 475160.29         | 1388565.27 |
| <b>Контур 11</b>                                   |                   |            |
| <b>№ точек</b>                                     | <b>Координаты</b> |            |
|  | <b>X</b>          | <b>Y</b>   |
| 45   | 475161.71         | 1388579.32 |
| 46   | 475161.73         | 1388580.32 |
| 47   | 475160.73         | 1388580.33 |
| 48   | 475160.71         | 1388579.33 |
| <b>Контур 12</b>                                   |                   |            |
| <b>№ точек</b>                                     | <b>Координаты</b> |            |
|  | <b>X</b>          | <b>Y</b>   |
| 49   | 475168.43         | 1388588.53 |
| 50   | 475168.44         | 1388589.53 |
| 51   | 475167.44         | 1388589.54 |
| 52   | 475167.43         | 1388588.54 |
| <b>Условный номер земельного участка ЗУ1</b>       |                   |            |
| <b>Площадь контура 81.00 кв.м.</b>                 |                   |            |
| <b>№ точек</b>                                     | <b>Координаты</b> |            |
|  | <b>X</b>          | <b>Y</b>   |
| 53   | 473934.17         | 1382554.33 |
| 54   | 473949.27         | 1382581.5  |
| 55   | 473946.73         | 1382582.36 |
| 56   | 473931.45         | 1382554.63 |
| <b>Условный номер земельного участка 15109/ЗУ1</b> |                   |            |
| <b>Площадь контура 4684 кв.м.</b>                  |                   |            |
| <b>№ точек</b>                                     | <b>Координаты</b> |            |
|  | <b>X</b>          | <b>Y</b>   |
| 56   | 473931.45         | 1382554.63 |

|  |  |  |  |  |  |
|--|--|--|--|--|--|
|  |  |  |  |  |  |
|  |  |  |  |  |  |
|  |  |  |  |  |  |

|    |           |            |
|----|-----------|------------|
| 55 | 473946.73 | 1382582.36 |
| 57 | 473929.15 | 1382593.34 |
| 58 | 473814.98 | 1382664.67 |
| 59 | 473859.34 | 1382583.98 |
| 60 | 473916.82 | 1382561.41 |

**Условный номер земельного участка 165/ЗУ1**

**Площадь контура 3005 кв.м.**

| № точек | Координаты |            |
|---------|------------|------------|
|         | X          | Y          |
| 59      | 473859.34  | 1382583.98 |
| 58      | 473814.98  | 1382664.67 |
| 61      | 473804.32  | 1382684.06 |
| 62      | 473751     | 1382671.8  |

**Условный номер земельного участка 288/ЗУ1**

**Площадь контура земельного участка 1101 кв.м.**

| № точек | Координаты |            |
|---------|------------|------------|
|         | X          | Y          |
| 61      | 473804.32  | 1382684.06 |
| 63      | 473794.64  | 1382701.68 |
| 64      | 473737.75  | 1382688.94 |
| 62      | 473751     | 1382671.8  |

**Условный номер земельного участка 120/ЗУ1**

**Площадь контура 8827 кв.м.**

| № точек | Координаты |            |
|---------|------------|------------|
|         | X          | Y          |
| 63      | 473794.64  | 1382701.68 |
| 65      | 473776.88  | 1382733.98 |
| 66      | 473700.62  | 1382872.7  |
| 67      | 473672.17  | 1382880.48 |
| 68      | 473678.3   | 1382856.61 |
| 69      | 473718.83  | 1382718.79 |
| 64      | 473737.75  | 1382688.94 |

|  |  |  |  |  |  |
|--|--|--|--|--|--|
|  |  |  |  |  |  |
|  |  |  |  |  |  |
|  |  |  |  |  |  |

Условный номер земельного участка ЗУ2

Площадь контура 2552 кв.м.

| № точек | Координаты |            |
|---------|------------|------------|
|         | X          | Y          |
| 65      | 473776.88  | 1382733.98 |
| 70      | 473743.49  | 1382861.65 |
| 66      | 473700.62  | 1382872.7  |

Условный номер земельного участка 319/ЗУ1

Площадь контура 120 кв.м.

| № точек | Координаты |            |
|---------|------------|------------|
|         | X          | Y          |
| 66      | 473700.62  | 1382872.7  |
| 71      | 473688.26  | 1382879.46 |
| 72      | 473669.85  | 1382889.53 |
| 67      | 473672.17  | 1382880.48 |

Условный номер земельного участка ЗУ3

Площадь контура 2617 кв.м.

| № точек | Координаты |            |
|---------|------------|------------|
|         | X          | Y          |
| 73      | 473708.63  | 1382904.48 |
| 74      | 473713.82  | 1382912.32 |
| 75      | 473706.02  | 1382924.14 |
| 76      | 473691.06  | 1382939.84 |
| 216     | 473661.82  | 1382958.62 |
| 77      | 473651.03  | 1382965.79 |
| 72      | 473669.85  | 1382889.53 |
| 71      | 473688.26  | 1382879.46 |

Условный номер земельного участка 14464/ЗУ1

Площадь контура 1906 кв.м.

| № точек | Координаты |            |
|---------|------------|------------|
|         | X          | Y          |
| 78      | 473669.36  | 1383135.85 |
| 79      | 473662.22  | 1383163.66 |
| 80      | 473643.91  | 1383168.22 |
| 81      | 473605.82  | 1383176.18 |

|  |  |  |  |  |  |
|--|--|--|--|--|--|
|  |  |  |  |  |  |
|  |  |  |  |  |  |
|  |  |  |  |  |  |

|    |           |            |
|----|-----------|------------|
| 82 | 473594.37 | 1383183.39 |
| 83 | 473603.25 | 1383148.81 |
| 84 | 473609.7  | 1383145.83 |
| 85 | 473626.13 | 1383142.81 |

**Условный номер земельного участка 14463/ЗУ1**

**Площадь контура 2172 кв.м.**

| № точек | Координаты |            |
|---------|------------|------------|
|         | X          | Y          |
| 86      | 473511.83  | 1384164.5  |
| 87      | 473511.9   | 1384205.32 |
| 88      | 473478.43  | 1384211.68 |
| 89      | 473451.11  | 1384219.56 |
| 90      | 473451.05  | 1384183.24 |
| 91      | 473457.31  | 1384181.87 |
| 92      | 473465.34  | 1384180.68 |
| 93      | 473469.41  | 1384180.24 |
| 94      | 473477.18  | 1384178.51 |
| 95      | 473482.33  | 1384176.94 |
| 96      | 473491.66  | 1384173.67 |
| 97      | 473500.97  | 1384170.12 |
| 98      | 473507.55  | 1384166.93 |

**Условный номер земельного участка 1043/ЗУ1**

**Площадь контура 14860 кв.м.**

| № точек | Координаты |            |
|---------|------------|------------|
|         | X          | Y          |
| 99      | 473506.45  | 1384464.16 |
| 214     | 473504.73  | 1384862.38 |
| 215     | 473466.13  | 1384867.84 |
| 103     | 473468.47  | 1384691.83 |
| 104     | 473468.92  | 1384657.75 |
| 105     | 473470.25  | 1384545.74 |
| 106     | 473470.46  | 1384515.25 |
| 107     | 473470.84  | 1384459.64 |

|  |  |  |  |  |  |
|--|--|--|--|--|--|
|  |  |  |  |  |  |
|  |  |  |  |  |  |
|  |  |  |  |  |  |



**Условный номер земельного участка ЗУ4**

Площадь контура 2758 кв.м.

| № точек | Координаты |            |
|---------|------------|------------|
|         | X          | Y          |
| 105     | 473470.25  | 1384545.74 |
| 104     | 473468.92  | 1384657.75 |
| 103     | 473468.47  | 1384691.83 |
| 108     | 473459.87  | 1384691.75 |
| 109     | 473459.95  | 1384686.94 |
| 110     | 473457.13  | 1384686.93 |
| 111     | 473457.15  | 1384687.97 |
| 112     | 473455.22  | 1384687.98 |
| 113     | 473454.34  | 1384657.04 |
| 114     | 473453.97  | 1384643.93 |
| 115     | 473454.12  | 1384636    |
| 116     | 473454.29  | 1384626.9  |
| 117     | 473454.6   | 1384609.94 |
| 118     | 473454.92  | 1384592.86 |
| 119     | 473455.23  | 1384576.08 |
| 120     | 473455.55  | 1384559.14 |
| 121     | 473455.85  | 1384542.59 |
| 122     | 473455.9   | 1384540.15 |
| 123     | 473445.45  | 1384521.56 |
| 124     | 473446.98  | 1384505.8  |
| 125     | 473449.5   | 1384507.32 |
| 126     | 473457.01  | 1384514.13 |
| 855     | 473463.2   | 1384514.65 |
| 856     | 473470.42  | 1384520.53 |

**Условный номер земельного участка ЗУ56**

Площадь контура 19 кв.м.

| № точек | Координаты |            |
|---------|------------|------------|
|         | X          | X          |
| 106     | 473470.46  | 1384515.25 |
| 856     | 473470.42  | 1384520.53 |
| 855     | 473463.2   | 1384514.65 |

Условный номер земельного участка ЗУ5

Площадь контура 22 кв.м.

| № точек | Координаты |            |
|---------|------------|------------|
|         | X          | Y          |
| 109     | 473459.95  | 1384686.94 |
| 108     | 473459.87  | 1384691.75 |
| 127     | 473455.35  | 1384692.53 |
| 112     | 473455.22  | 1384687.98 |
| 111     | 473457.15  | 1384687.97 |
| 110     | 473457.13  | 1384686.93 |

Условный номер земельного участка 7778/ЗУ1

Площадь контура 4 кв.м.

| № точек | Координаты |            |
|---------|------------|------------|
|         | X          | Y          |
| 112     | 473455.22  | 1384687.98 |
| 127     | 473455.35  | 1384692.53 |
| 128     | 473454.36  | 1384692.46 |
| 129     | 473454.44  | 1384687.97 |

Условный номер земельного участка ЗУ6

Площадь контура 4997 кв.м.

| № точек | Координаты |            |
|---------|------------|------------|
|         | X          | Y          |
| 103     | 473468.47  | 1384691.83 |
| 102     | 473465.99  | 1384878.28 |
| 101     | 473463.81  | 1385009.9  |
| 130     | 473462.91  | 1385063.31 |
| 131     | 473449.72  | 1385078.27 |
| 132     | 473452.45  | 1384891.82 |
| 127     | 473455.35  | 1384692.53 |
| 108     | 473459.87  | 1384691.75 |

|  |  |  |  |  |  |
|--|--|--|--|--|--|
|  |  |  |  |  |  |
|  |  |  |  |  |  |
|  |  |  |  |  |  |

Условный номер земельного участка 4566/ЗУ1

Площадь контура 1979 кв.м.

| № точек | Координаты |            |
|---------|------------|------------|
|         | X          | Y          |
| 127     | 473455.35  | 1384692.53 |
| 132     | 473452.45  | 1384891.82 |
| 133     | 473449.7   | 1385079.42 |
| 134     | 473447.78  | 1385059.58 |
| 135     | 473446.01  | 1384976.85 |
| 136     | 473449.92  | 1384956.49 |
| 137     | 473445.35  | 1384873.73 |
| 138     | 473445.88  | 1384853.12 |
| 139     | 473444.64  | 1384770.82 |

Условный номер земельного участка 4170/ЗУ1

Площадь контура 2286 кв.м.

| № точек | Координаты |            |
|---------|------------|------------|
|         | X          | Y          |
| 100     | 473504.05  | 1385019.66 |
| 140     | 473507.93  | 1385074.23 |
| 141     | 473494.15  | 1385070.89 |
| 130     | 473462.91  | 1385063.31 |
| 101     | 473463.81  | 1385009.9  |

Условный номер земельного участка 4673/ЗУ1

Площадь контура 405 кв.м.

| № точек | Координаты |            |
|---------|------------|------------|
|         | X          | Y          |
| 140     | 473507.93  | 1385074.23 |
| 142     | 473510.09  | 1385104.77 |
| 143     | 473497     | 1385101.77 |
| 141     | 473494.15  | 1385070.89 |

Условный номер земельного участка ЗУ7

Площадь контура 2343 кв.м.

| № точек | Координаты |            |
|---------|------------|------------|
|         | X          | Y          |
| 141     | 473494.15  | 1385070.89 |

|  |  |  |  |  |  |
|--|--|--|--|--|--|
|  |  |  |  |  |  |
|  |  |  |  |  |  |
|  |  |  |  |  |  |

|     |           |            |
|-----|-----------|------------|
| 143 | 473497    | 1385101.77 |
| 142 | 473510.09 | 1385104.77 |
| 144 | 473514.53 | 1385167.35 |
| 145 | 473471.21 | 1385156.62 |
| 146 | 473490.62 | 1385109.51 |
| 147 | 473490.98 | 1385109.87 |
| 148 | 473491.46 | 1385110.07 |
| 149 | 473491.98 | 1385110.07 |
| 150 | 473492.46 | 1385109.87 |
| 151 | 473492.82 | 1385109.51 |
| 152 | 473493.02 | 1385109.03 |
| 153 | 473493.02 | 1385108.51 |
| 154 | 473492.82 | 1385108.03 |
| 155 | 473492.46 | 1385107.67 |
| 156 | 473491.98 | 1385107.47 |
| 157 | 473491.46 | 1385107.47 |
| 2   | 473478.08 | 1385082.92 |
| 1   | 473477.59 | 1385076.17 |
| 8   | 473474.41 | 1385076.42 |
| 11  | 473476.37 | 1385070.17 |
| 10  | 473477.37 | 1385070.16 |
| 9   | 473477.36 | 1385069.16 |
| 12  | 473476.36 | 1385069.17 |
| 130 | 473462.91 | 1385063.31 |

**Условный номер земельного участка 112/ЗУ1**

**Площадь контура 5 кв.м.**

| № точек | Координаты |            |
|---------|------------|------------|
|         | X          | Y          |
| 155     | 473492.46  | 1385107.67 |
| 154     | 473492.82  | 1385108.03 |
| 153     | 473493.02  | 1385108.51 |
| 152     | 473493.02  | 1385109.03 |
| 151     | 473492.82  | 1385109.51 |
| 150     | 473492.46  | 1385109.87 |
| 149     | 473491.98  | 1385110.07 |

|  |  |  |  |  |  |
|--|--|--|--|--|--|
|  |  |  |  |  |  |
|  |  |  |  |  |  |
|  |  |  |  |  |  |

|     |           |            |
|-----|-----------|------------|
| 148 | 473491.46 | 1385110.07 |
| 147 | 473490.98 | 1385109.87 |
| 146 | 473490.62 | 1385109.51 |
| 158 | 473490.42 | 1385109.03 |
| 159 | 473490.42 | 1385108.51 |
| 160 | 473490.62 | 1385108.03 |
| 161 | 473490.98 | 1385107.67 |
| 157 | 473491.46 | 1385107.47 |
| 156 | 473491.98 | 1385107.47 |

**Условный номер земельного участка ЗУ8**

**Площадь контура 2252 кв.м.**

| № точек | Координаты |            |
|---------|------------|------------|
|         | X          | Y          |
| 12      | 473476.36  | 1385069.17 |
| 11      | 473476.37  | 1385070.17 |
| 8       | 473474.41  | 1385076.42 |
| 7       | 473474.84  | 1385083.19 |
| 6       | 473476.1   | 1385083.09 |
| 5       | 473476.1   | 1385083.28 |
| 4       | 473477.1   | 1385083.27 |
| 3       | 473477.1   | 1385083    |
| 2       | 473478.08  | 1385082.92 |
| 157     | 473491.46  | 1385107.47 |
| 161     | 473490.98  | 1385107.67 |
| 160     | 473490.62  | 1385108.03 |
| 159     | 473490.42  | 1385108.51 |
| 158     | 473490.42  | 1385109.03 |
| 146     | 473490.62  | 1385109.51 |
| 145     | 473471.21  | 1385156.62 |
| 162     | 473448.79  | 1385141.32 |
| 163     | 473449.51  | 1385092.32 |
| 164     | 473452.45  | 1385092.5  |
| 165     | 473453.14  | 1385100.27 |
| 166     | 473470.78  | 1385099.07 |
| 167     | 473469.42  | 1385082.02 |

|  |  |  |  |  |  |
|--|--|--|--|--|--|
|  |  |  |  |  |  |
|  |  |  |  |  |  |
|  |  |  |  |  |  |

|     |           |            |
|-----|-----------|------------|
| 168 | 473469.39 | 1385081.62 |
| 169 | 473469.23 | 1385079.6  |
| 170 | 473466.61 | 1385079.38 |
| 131 | 473449.72 | 1385078.27 |
| 130 | 473462.91 | 1385063.31 |

**Условный номер земельного участка 11411/ЗУ1**

**Площадь контура 5830 кв.м.**

| № точек | Координаты |            |
|---------|------------|------------|
|         | X          | Y          |
| 144     | 473514.53  | 1385167.35 |
| 171     | 473516.85  | 1385200    |
| 172     | 473502.82  | 1385196.72 |
| 173     | 473504.96  | 1385218.08 |
| 174     | 473532.39  | 1385356.91 |
| 175     | 473533.94  | 1385364.74 |
| 176     | 473534.94  | 1385369.8  |
| 177     | 473534.12  | 1385370.25 |
| 178     | 473516.49  | 1385400.42 |
| 179     | 473482.71  | 1385220.23 |
| 145     | 473471.21  | 1385156.62 |

**Условный номер земельного участка 11411/ЗУ2**

**Площадь контура 2577 кв.м.**

| № точек | Координаты |            |
|---------|------------|------------|
|         | X          | Y          |
| 180     | 473537.49  | 1385382.7  |
| 181     | 473550.35  | 1385447.76 |
| 182     | 473556.29  | 1385479.11 |
| 183     | 473560.39  | 1385500.93 |
| 184     | 473537.24  | 1385505.29 |
| 185     | 473518.85  | 1385414.4  |
| 186     | 473536.03  | 1385384.71 |

**Условный номер земельного участка 11411/ЗУ3**

**Площадь контура 958 кв.м.**

| № точек | Координаты |   |
|---------|------------|---|
|         | X          | Y |

|  |  |  |  |  |  |
|--|--|--|--|--|--|
|  |  |  |  |  |  |
|  |  |  |  |  |  |
|  |  |  |  |  |  |

|     |           |            |
|-----|-----------|------------|
| 183 | 473560.39 | 1385500.93 |
| 187 | 473561.94 | 1385509.16 |
| 188 | 473571.83 | 1385520.39 |
| 189 | 473581.73 | 1385525.22 |
| 190 | 473581.8  | 1385535.95 |
| 191 | 473576.69 | 1385533.98 |
| 192 | 473573.18 | 1385541.81 |
| 193 | 473540.84 | 1385523.09 |
| 184 | 473537.24 | 1385505.29 |

**Условный номер земельного участка 4673/ЗУ2**

**Площадь контура 286 кв.м.**

| № точек | Координаты |            |
|---------|------------|------------|
|         | X          | Y          |
| 171     | 473516.85  | 1385200    |
| 194     | 473518.35  | 1385221.17 |
| 173     | 473504.96  | 1385218.08 |
| 172     | 473502.82  | 1385196.72 |

**Условный номер земельного участка 3993/ЗУ1**

**Площадь контура 887 кв.м.**

| № точек | Координаты |            |
|---------|------------|------------|
|         | X          | Y          |
| 194     | 473518.35  | 1385221.17 |
| 174     | 473532.39  | 1385356.91 |
| 173     | 473504.96  | 1385218.08 |

**Условный номер земельного участка ЗУ9**

**Площадь контура 8772 кв.м.**

| № точек | Координаты |            |
|---------|------------|------------|
|         | X          | Y          |
| 145     | 473471.21  | 1385156.62 |
| 179     | 473482.71  | 1385220.23 |
| 178     | 473516.49  | 1385400.42 |
| 177     | 473534.12  | 1385370.25 |
| 176     | 473534.94  | 1385369.8  |
| 180     | 473537.49  | 1385382.7  |
| 186     | 473536.03  | 1385384.71 |

|  |  |  |  |  |  |
|--|--|--|--|--|--|
|  |  |  |  |  |  |
|  |  |  |  |  |  |
|  |  |  |  |  |  |

|     |           |            |
|-----|-----------|------------|
| 185 | 473518.85 | 1385414.4  |
| 184 | 473537.24 | 1385505.29 |
| 195 | 473509.67 | 1385510.47 |
| 196 | 473472.73 | 1385286.74 |
| 197 | 473467.52 | 1385255.09 |
| 198 | 473457.21 | 1385192.48 |
| 162 | 473448.79 | 1385141.32 |

**Условный номер земельного участка 4566/ЗУ2**

**Площадь контура 145 кв.м.**

| № точек | Координаты |            |
|---------|------------|------------|
|         | X          | Y          |
| 198     | 473457.21  | 1385192.48 |
| 197     | 473467.52  | 1385255.09 |
| 199     | 473455.67  | 1385211.3  |

**Условный номер земельного участка 4566/ЗУ3**

**Площадь контура 2637 кв.м.**

| № точек | Координаты |            |
|---------|------------|------------|
|         | X          | Y          |
| 197     | 473467.52  | 1385255.09 |
| 196     | 473472.73  | 1385286.74 |
| 195     | 473509.67  | 1385510.47 |
| 200     | 473492.24  | 1385513.35 |
| 201     | 473487.04  | 1385470.61 |
| 202     | 473485.79  | 1385427.36 |
| 203     | 473479.94  | 1385425.57 |
| 204     | 473476.55  | 1385359.81 |
| 205     | 473474.41  | 1385318.28 |
| 206     | 473465.5   | 1385295.69 |

**Условный номер земельного участка 4566/ЗУ4**

**Площадь контура 840 кв.м.**

| № точек | Координаты |            |
|---------|------------|------------|
|         | X          | Y          |
| 201     | 473487.04  | 1385470.61 |
| 200     | 473492.24  | 1385513.35 |
| 207     | 473464.93  | 1385504.22 |

|  |  |  |  |  |  |
|--|--|--|--|--|--|
|  |  |  |  |  |  |
|  |  |  |  |  |  |
|  |  |  |  |  |  |



|   |                   |            |
|---|-------------------|------------|
| 208   | 473473.92         | 1385465.24 |
| <b>Условный номер земельного участка 4566/ЗУ5</b> |                   |            |
| <b>Площадь контура 197 кв.м.</b>                  |                   |            |
| <b>№ точек</b>                                    | <b>Координаты</b> |            |
|   | <b>X</b>          | <b>Y</b>   |
| 200   | 473492.24         | 1385513.35 |
| 209   | 473470.31         | 1385520.47 |
| 207   | 473464.93         | 1385504.22 |
| <b>Условный номер земельного участка 4566/ЗУ6</b> |                   |            |
| <b>Площадь контура 367 кв.м.</b>                  |                   |            |
| <b>№ точек</b>                                    | <b>Координаты</b> |            |
|   | <b>X</b>          | <b>Y</b>   |
| 195   | 473509.67         | 1385510.47 |
| 210   | 473510.55         | 1385515.77 |
| 211   | 473491.8          | 1385523.76 |
| 212   | 473473.92         | 1385531.38 |
| 209   | 473470.31         | 1385520.47 |
| 200   | 473492.24         | 1385513.35 |
| <b>Условный номер земельного участка 5710/ЗУ1</b> |                   |            |
| <b>Площадь контура 1837 кв.м.</b>                 |                   |            |
| <b>№ точек</b>                                    | <b>Координаты</b> |            |
|   | <b>X</b>          | <b>Y</b>   |
| 217   | 473500.99         | 1385549.75 |
| 220   | 473501.33         | 1385587.53 |
| 221   | 473503.41         | 1385588.48 |
| 222   | 473503.3          | 1385626.92 |
| 223   | 473503.31         | 1385631.16 |
| 224   | 473498.67         | 1385636    |
| 225   | 473488.7          | 1385636.08 |
| 226   | 473488.07         | 1385636.87 |
| 219   | 473475.87         | 1385545.93 |
| 218   | 473483.95         | 1385542.59 |
| <b>Условный номер земельного участка ЗУ10</b>     |                   |            |
| <b>Площадь контура 2486 кв.м.</b>                 |                   |            |
| <b>№</b>  | <b>Координаты</b> |            |

|  |  |  |  |  |  |
|--|--|--|--|--|--|
|  |  |  |  |  |  |
|  |  |  |  |  |  |
|  |  |  |  |  |  |

| точек | X         | Y          |
|-------|-----------|------------|
| 191   | 473576.69 | 1385533.98 |
| 190   | 473581.8  | 1385535.95 |
| 227   | 473581.81 | 1385541.24 |
| 228   | 473574.32 | 1385574.04 |
| 229   | 473571.79 | 1385584.32 |
| 230   | 473537.1  | 1385563.59 |
| 231   | 473540.31 | 1385539.78 |
| 232   | 473526.43 | 1385530.65 |
| 233   | 473506.67 | 1385526.6  |
| 213   | 473495.26 | 1385526.64 |
| 211   | 473491.8  | 1385523.76 |
| 210   | 473510.55 | 1385515.77 |
| 195   | 473509.67 | 1385510.47 |
| 184   | 473537.24 | 1385505.29 |
| 193   | 473540.84 | 1385523.09 |
| 192   | 473573.18 | 1385541.81 |
| -     | -         | -          |
| 13    | 473569.23 | 1385540.28 |
| 14    | 473569.24 | 1385541.28 |
| 15    | 473568.24 | 1385541.3  |
| 16    | 473568.23 | 1385540.3  |
| -     | -         | -          |
| 17    | 473543.67 | 1385525.71 |
| 18    | 473543.68 | 1385526.71 |
| 19    | 473542.68 | 1385526.73 |
| 20    | 473542.67 | 1385525.73 |

**Условный номер земельного участка ЗУ11**

**Площадь контура 6817 кв.м.**

| № точек | Координаты |            |
|---------|------------|------------|
|         | X          | Y          |
| 229     | 473571.79  | 1385584.32 |
| 234     | 473562.44  | 1385614.35 |
| 235     | 473552.42  | 1385648.83 |
| 236     | 473549.94  | 1385663.43 |

|  |  |  |  |  |  |
|--|--|--|--|--|--|
|  |  |  |  |  |  |
|  |  |  |  |  |  |
|  |  |  |  |  |  |

|     |           |            |
|-----|-----------|------------|
| 237 | 473546.99 | 1385680.7  |
| 238 | 473546.79 | 1385681    |
| 241 | 473541.99 | 1385677.79 |
| 242 | 473539.27 | 1385676.32 |
| 243 | 473544.28 | 1385813.99 |
| 244 | 473551.87 | 1386019.6  |
| 245 | 473553.73 | 1386031.57 |
| 246 | 473554.21 | 1386034.4  |
| 247 | 473556.09 | 1386044.35 |
| 248 | 473544.54 | 1386048.69 |
| 249 | 473540.23 | 1386033.73 |
| 250 | 473536.25 | 1385954.3  |
| 251 | 473543.8  | 1385953.96 |
| 252 | 473543.59 | 1385947.17 |
| 253 | 473536.14 | 1385947.4  |
| 254 | 473534.62 | 1385853.22 |
| 255 | 473531.24 | 1385602.88 |
| 230 | 473537.1  | 1385563.59 |

**Условный номер земельного участка 1043/ЗУ2**

**Площадь контура 5902 кв.м.**

| № точек | Координаты |            |
|---------|------------|------------|
|         | X          | Y          |
| 214     | 473504.73  | 1384862.38 |
| 100     | 473504.05  | 1385019.66 |
| 101     | 473463.81  | 1385009.9  |
| 102     | 473465.99  | 1384878.28 |
| 215     | 473466.13  | 1384867.84 |

|  |  |  |  |  |  |
|--|--|--|--|--|--|
|  |  |  |  |  |  |
|  |  |  |  |  |  |
|  |  |  |  |  |  |

Условный номер земельного участка ЗУ12

Площадь контура 3038 кв.м.

| № точек | Координаты |            |
|---------|------------|------------|
|         | X          | Y          |
| 256     | 473499.95  | 1385649.5  |
| 257     | 473502.5   | 1385653.52 |
| 258     | 473503.17  | 1385728.35 |
| 259     | 473504.22  | 1385788.96 |
| 260     | 473499.71  | 1385801.84 |
| 261     | 473499.85  | 1385812.84 |
| 262     | 473503.87  | 1385825.02 |
| 263     | 473505.08  | 1385843.46 |
| 264     | 473505.59  | 1385882.37 |
| 265     | 473501.17  | 1385884.13 |
| 266     | 473501.83  | 1385895.25 |
| 267     | 473505.82  | 1385896.68 |
| 268     | 473506.54  | 1385970.73 |
| 269     | 473507.78  | 1386028.95 |
| 270     | 473509.11  | 1386048.4  |
| 271     | 473511.08  | 1386061.26 |
| 272     | 473509.16  | 1386062.96 |
| 273     | 473508.88  | 1386061.7  |
| 274     | 473501.69  | 1386029.24 |
| 275     | 473505.43  | 1386030.33 |
| 276     | 473504.56  | 1386020.32 |
| 277     | 473494.37  | 1385783.38 |
| 226     | 473488.07  | 1385636.87 |
| 225     | 473488.7   | 1385636.08 |
| 278     | 473488.89  | 1385648.61 |

Условный номер земельного участка 936/ЗУ1

Площадь контура 4270 кв.м.

| № точек | Координаты |            |
|---------|------------|------------|
|         | X          | Y          |
| 288     | 473607.77  | 1386194.67 |
| 289     | 473625.44  | 1386225.78 |

|  |  |  |  |  |  |
|--|--|--|--|--|--|
|  |  |  |  |  |  |
|  |  |  |  |  |  |
|  |  |  |  |  |  |

|     |           |            |
|-----|-----------|------------|
| 290 | 473630.8  | 1386235.23 |
| 291 | 473701    | 1386358.84 |
| 292 | 473706.79 | 1386369.03 |
| 293 | 473708.27 | 1386371.64 |
| 294 | 473716.5  | 1386386.14 |
| 295 | 473719.1  | 1386390.71 |
| 296 | 473727.04 | 1386404.69 |
| 297 | 473772.71 | 1386485.1  |
| 298 | 473785.54 | 1386508.62 |
| 299 | 473784.72 | 1386511.58 |
| 300 | 473775.97 | 1386542.96 |
| 301 | 473770.39 | 1386562.84 |
| 302 | 473763.34 | 1386560.54 |
| 303 | 473769.46 | 1386538.52 |
| 304 | 473772.79 | 1386526.59 |
| 305 | 473777.63 | 1386509.17 |
| 306 | 473774.31 | 1386503.32 |
| 307 | 473766.1  | 1386488.85 |
| 308 | 473763.74 | 1386484.71 |
| 309 | 473720.57 | 1386408.68 |
| 310 | 473712.49 | 1386394.46 |
| 311 | 473701.66 | 1386375.39 |
| 312 | 473694.39 | 1386362.59 |
| 313 | 473656.65 | 1386296.15 |
| 314 | 473624.19 | 1386238.98 |
| 315 | 473622.33 | 1386235.74 |
| 316 | 473544.99 | 1386099.54 |
| 282 | 473544.81 | 1386084.63 |
| 281 | 473544.7  | 1386075.25 |
| 280 | 473547.77 | 1386073.32 |
| 279 | 473561.23 | 1386064.84 |
| 317 | 473562.73 | 1386072.72 |
| 318 | 473550.92 | 1386080.24 |
| 319 | 473552.4  | 1386082.95 |
| 320 | 473552.58 | 1386097.5  |

|  |  |  |  |  |  |
|--|--|--|--|--|--|
|  |  |  |  |  |  |
|  |  |  |  |  |  |
|  |  |  |  |  |  |

**Условный номер земельного участка ЗУ13**

Площадь контура 2226 кв.м.

| № точек | Координаты |            |
|---------|------------|------------|
|         | X          | Y          |
| 321     | 473585.82  | 1386144.06 |
| 322     | 473608.27  | 1386185.11 |
| 323     | 473609.52  | 1386187.39 |
| 324     | 473641.39  | 1386245.65 |
| 325     | 473649.85  | 1386241.05 |
| 326     | 473681.44  | 1386306.98 |
| 327     | 473711.54  | 1386369.79 |
| 293     | 473708.27  | 1386371.64 |
| 292     | 473706.79  | 1386369.03 |
| 291     | 473701     | 1386358.84 |
| 290     | 473630.8   | 1386235.23 |
| 289     | 473625.44  | 1386225.78 |
| 288     | 473607.77  | 1386194.67 |
| 320     | 473552.58  | 1386097.5  |
| 319     | 473552.4   | 1386082.95 |
| 328     | 473560.1   | 1386097.03 |
| 329     | 473583.1   | 1386139.08 |

**Условный номер земельного участка ЗУ14**

Площадь контура 114 кв.м.

| № точек | Координаты |            |
|---------|------------|------------|
|         | X          | Y          |
| 330     | 473753.42  | 1386449.19 |
| 331     | 473769.14  | 1386476.86 |
| 332     | 473789.67  | 1386515.52 |
| 299     | 473784.72  | 1386511.58 |
| 298     | 473785.54  | 1386508.62 |
| 297     | 473772.71  | 1386485.1  |
| 296     | 473727.04  | 1386404.69 |
| 333     | 473727.98  | 1386404.1  |
| 334     | 473728.91  | 1386406.04 |

Условный номер земельного участка ЗУ15

Площадь контура 84 кв.м.

| № точек | Координаты |            |
|---------|------------|------------|
|         | X          | Y          |
| 313     | 473656.65  | 1386296.15 |
| 312     | 473694.39  | 1386362.59 |
| 335     | 473700.18  | 1386372.78 |
| 311     | 473701.66  | 1386375.39 |
| 336     | 473700.76  | 1386375.9  |
| 315     | 473622.33  | 1386235.74 |
| 314     | 473624.19  | 1386238.98 |

Условный номер земельного участка ЗУ16

Площадь контура 225 кв.м.

| № точек | Координаты |            |
|---------|------------|------------|
|         | X          | Y          |
| 309     | 473720.57  | 1386408.68 |
| 308     | 473763.74  | 1386484.71 |
| 306     | 473774.31  | 1386503.32 |
| 337     | 473762.14  | 1386487.69 |
| 338     | 473719.25  | 1386409.49 |

**Условный номер земельного участка ЗУ17****Площадь контура 18 кв.м.**

| № точек | Координаты |            |
|---------|------------|------------|
|         | X          | Y          |
| 339     | 473513.35  | 1386077.47 |
| 340     | 473515.75  | 1386090.82 |
| 341     | 473517.77  | 1386099.67 |
| 342     | 473527.26  | 1386126.56 |
| 343     | 473527.24  | 1386126.56 |
| 344     | 473517.02  | 1386098.5  |
| 345     | 473514.37  | 1386086.54 |
| 346     | 473512.3   | 1386077.09 |

**Условный номер земельного участка ЗУ18****Площадь контура 1627 кв.м.**

| № точек | Координаты |            |
|---------|------------|------------|
|         | X          | Y          |
| 347     | 473583.22  | 1386234.68 |
| 348     | 473593.92  | 1386251.54 |
| 349     | 473603.71  | 1386269.47 |
| 350     | 473614.45  | 1386286.13 |
| 351     | 473622.77  | 1386303.65 |
| 352     | 473643.73  | 1386338.32 |
| 353     | 473652.27  | 1386356.14 |
| 354     | 473661.7   | 1386374    |
| 355     | 473670.85  | 1386391.92 |
| 356     | 473677.88  | 1386404.54 |
| 357     | 473682.77  | 1386409.29 |
| 358     | 473684.42  | 1386416.3  |
| 359     | 473725.65  | 1386490.01 |
| 360     | 473732.28  | 1386497.41 |
| 361     | 473730.36  | 1386498.44 |
| 362     | 473735.94  | 1386508.42 |
| 366     | 473732.68  | 1386507.69 |
| 367     | 473694.84  | 1386441.96 |
| 368     | 473656.08  | 1386375.83 |



|     |           |            |
|-----|-----------|------------|
| 239 | 473642.69 | 1386350.91 |
| 369 | 473564.88 | 1386206.11 |
| 370 | 473537.94 | 1386155.95 |
| 343 | 473527.24 | 1386126.56 |
| 342 | 473527.26 | 1386126.56 |
| 371 | 473545    | 1386165.35 |
| 372 | 473546    | 1386165.26 |
| 373 | 473570.42 | 1386212.52 |
| 374 | 473569.99 | 1386214.34 |
| 375 | 473579.66 | 1386231.37 |
| 376 | 473581.43 | 1386232    |

**Условный номер земельного участка ЗУ19**

**Площадь контура 214 кв.м.**

| № точек | Координаты |            |
|---------|------------|------------|
|         | X          | Y          |
| 377     | 473791.66  | 1386553.66 |
| 378     | 473803.71  | 1386559.44 |
| 379     | 473796.76  | 1386557.51 |
| 240     | 473793.55  | 1386557.3  |
| 846     | 473780.55  | 1386556.06 |
| 845     | 473775.4   | 1386561.63 |
| 844     | 473774.22  | 1386564.52 |
| 301     | 473770.39  | 1386562.84 |
| 300     | 473775.97  | 1386542.96 |

**Условный номер земельного участка ЗУ54**

**Площадь контура 506 кв.м.**

| № точек | Координаты |            |
|---------|------------|------------|
|         | X          | Y          |
| 363     | 473743.58  | 1386509.4  |
| 364     | 473743.46  | 1386514.02 |
| 365     | 473749.71  | 1386525.04 |
| 303     | 473769.46  | 1386538.52 |
| 302     | 473763.34  | 1386560.54 |
| 366     | 473732.68  | 1386507.69 |
| 362     | 473735.94  | 1386508.42 |

|  |  |  |  |  |  |
|--|--|--|--|--|--|
|  |  |  |  |  |  |
|  |  |  |  |  |  |
|  |  |  |  |  |  |

**Условный номер земельного участка ЗУ20**

Площадь контура 794 кв.м.

| № точек | Координаты |            |
|---------|------------|------------|
|         | X          | Y          |
| 386     | 473864.51  | 1386616.02 |
| 387     | 473878.07  | 1386619.77 |
| 388     | 473842.78  | 1386617.11 |
| 389     | 473839.71  | 1386616.84 |
| 390     | 473801.66  | 1386599.09 |
| 385     | 473783.13  | 1386594.03 |
| 302     | 473763.34  | 1386560.54 |
| 301     | 473770.39  | 1386562.84 |
| 844     | 473774.22  | 1386564.52 |
| 845     | 473775.4   | 1386561.63 |
| 846     | 473780.55  | 1386556.06 |
| 240     | 473793.55  | 1386557.3  |
| 379     | 473796.76  | 1386557.51 |
| 380     | 473794.35  | 1386558.17 |
| 381     | 473791.92  | 1386568    |
| 382     | 473786.53  | 1386568.47 |
| 383     | 473782.65  | 1386584.15 |
| 384     | 473782.93  | 1386586.4  |
| 391     | 473785.57  | 1386587.21 |
| 392     | 473783.69  | 1386593.73 |
| 393     | 473802.68  | 1386598.88 |
| 394     | 473829.97  | 1386606.41 |
| 395     | 473842.44  | 1386609.74 |

**Условный номер земельного участка ЗУ21**

Площадь контура 727 кв.м.

| № точек | Координаты |            |
|---------|------------|------------|
|         | X          | Y          |
| 396     | 474028.38  | 1386668.67 |
| 397     | 474044.18  | 1386673.92 |
| 398     | 474049.23  | 1386676.96 |
| 399     | 474052.5   | 1386681.76 |

|  |  |  |  |  |  |
|--|--|--|--|--|--|
|  |  |  |  |  |  |
|  |  |  |  |  |  |
|  |  |  |  |  |  |

|     |           |            |
|-----|-----------|------------|
| 400 | 474053.47 | 1386687.57 |
| 401 | 474051.71 | 1386699.73 |
| 402 | 474050.46 | 1386704.08 |
| 403 | 474047.75 | 1386707.72 |
| 404 | 474047.22 | 1386708.07 |
| 405 | 474033.31 | 1386709.24 |
| 406 | 474031.85 | 1386703.97 |
| 407 | 474038.67 | 1386706.18 |
| 408 | 474040.98 | 1386706.65 |
| 409 | 474041.58 | 1386706.71 |
| 410 | 474042.55 | 1386706.73 |
| 411 | 474043.13 | 1386706.69 |
| 412 | 474043.87 | 1386706.55 |
| 413 | 474044.51 | 1386706.31 |
| 414 | 474045.36 | 1386705.76 |
| 415 | 474045.8  | 1386705.27 |
| 416 | 474046.41 | 1386704.21 |
| 417 | 474046.87 | 1386703.06 |
| 418 | 474047.25 | 1386701.56 |
| 419 | 474047.59 | 1386699.58 |
| 420 | 474047.98 | 1386694.16 |
| 421 | 474047.92 | 1386691.46 |
| 422 | 474047.63 | 1386687.57 |
| 423 | 474047.36 | 1386685.95 |
| 424 | 474047.1  | 1386684.96 |
| 425 | 474046.82 | 1386684.18 |
| 426 | 474046.27 | 1386683.06 |
| 427 | 474045.67 | 1386682.19 |
| 428 | 474045.25 | 1386681.72 |
| 429 | 474044.8  | 1386681.31 |
| 430 | 474044.35 | 1386680.99 |
| 431 | 474043.78 | 1386680.69 |
| 432 | 474042.92 | 1386680.28 |
| 433 | 474040.69 | 1386679.17 |
| 434 | 474037.57 | 1386677.63 |

|  |  |  |  |  |  |
|--|--|--|--|--|--|
|  |  |  |  |  |  |
|  |  |  |  |  |  |
|  |  |  |  |  |  |

|     |           |            |
|-----|-----------|------------|
| 435 | 474028.34 | 1386673.14 |
| 436 | 474021.6  | 1386670.01 |
| 437 | 474014.66 | 1386666.98 |
| 438 | 474008.86 | 1386664.62 |
| 439 | 474001.98 | 1386662.06 |
| 440 | 473994.11 | 1386659.37 |
| 441 | 473985.54 | 1386656.62 |
| 442 | 473977.03 | 1386653.98 |
| 443 | 473962.75 | 1386649.51 |
| 444 | 473951.92 | 1386645.95 |
| 445 | 473937.08 | 1386640.9  |
| 446 | 473911.18 | 1386631.9  |
| 447 | 473895.2  | 1386626.62 |
| 448 | 473885.83 | 1386623.97 |
| 449 | 473877.5  | 1386622.03 |
| 450 | 473874.12 | 1386621.38 |
| 451 | 473871.42 | 1386620.92 |
| 452 | 473867.43 | 1386620.36 |
| 453 | 473861.97 | 1386619.78 |
| 454 | 473855.25 | 1386619.32 |
| 455 | 473849.18 | 1386619.07 |
| 456 | 473844.22 | 1386618.95 |
| 389 | 473839.71 | 1386616.84 |
| 388 | 473842.78 | 1386617.11 |
| 387 | 473878.07 | 1386619.77 |
| 457 | 473887.49 | 1386622.38 |
| 458 | 473901.06 | 1386626.27 |
| 459 | 473928.71 | 1386635.42 |
| 460 | 473964.22 | 1386647.24 |
| 461 | 473997.91 | 1386658.57 |

|  |  |  |  |  |  |
|--|--|--|--|--|--|
|  |  |  |  |  |  |
|  |  |  |  |  |  |
|  |  |  |  |  |  |

Условный номер земельного участка ЗУ22

Площадь контура 471 кв.м.

| № точек | Координаты |            |
|---------|------------|------------|
|         | X          | Y          |
| 431     | 474043.78  | 1386680.69 |
| 430     | 474044.35  | 1386680.99 |
| 429     | 474044.8   | 1386681.31 |
| 428     | 474045.25  | 1386681.72 |
| 427     | 474045.67  | 1386682.19 |
| 426     | 474046.27  | 1386683.06 |
| 425     | 474046.82  | 1386684.18 |
| 424     | 474047.1   | 1386684.96 |
| 423     | 474047.36  | 1386685.95 |
| 422     | 474047.63  | 1386687.57 |
| 421     | 474047.92  | 1386691.46 |
| 420     | 474047.98  | 1386694.16 |
| 419     | 474047.59  | 1386699.58 |
| 418     | 474047.25  | 1386701.56 |
| 417     | 474046.87  | 1386703.06 |
| 416     | 474046.41  | 1386704.21 |
| 415     | 474045.8   | 1386705.27 |
| 414     | 474045.36  | 1386705.76 |
| 413     | 474044.51  | 1386706.31 |
| 412     | 474043.87  | 1386706.55 |
| 411     | 474043.13  | 1386706.69 |
| 410     | 474042.55  | 1386706.73 |
| 409     | 474041.58  | 1386706.71 |
| 408     | 474040.98  | 1386706.65 |
| 407     | 474038.67  | 1386706.18 |
| 406     | 474031.85  | 1386703.97 |
| 435     | 474028.34  | 1386673.14 |
| 434     | 474037.57  | 1386677.63 |
| 433     | 474040.69  | 1386679.17 |
| 432     | 474042.92  | 1386680.28 |

**Условный номер земельного участка ЗУ23**

Площадь контура 524 кв.м.

| № точек | Координаты |            |
|---------|------------|------------|
|         | X          | Y          |
| 462     | 474022.58  | 1386654.9  |
| 463     | 474022.85  | 1386656.9  |
| 464     | 474029.28  | 1386657.6  |
| 465     | 474029.6   | 1386661.97 |
| 396     | 474028.38  | 1386668.67 |
| 461     | 473997.91  | 1386658.57 |
| 460     | 473964.22  | 1386647.24 |
| 459     | 473928.71  | 1386635.42 |
| 458     | 473901.06  | 1386626.27 |
| 466     | 473928.06  | 1386633.99 |
| 467     | 473972.43  | 1386646.47 |
| 468     | 473988.99  | 1386651.28 |
| 469     | 473992.54  | 1386651.86 |

**Условный номер земельного участка ЗУ24**

Площадь контура 1221 кв.м.

| № точек | Координаты |            |
|---------|------------|------------|
|         | X          | Y          |
| 470     | 474104.31  | 1386670.27 |
| 471     | 474056.84  | 1386676.46 |
| 472     | 474062.67  | 1386705.85 |
| 473     | 474052.19  | 1386707.65 |
| 404     | 474047.22  | 1386708.07 |
| 403     | 474047.75  | 1386707.72 |
| 402     | 474050.46  | 1386704.08 |
| 401     | 474051.71  | 1386699.73 |
| 400     | 474053.47  | 1386687.57 |
| 399     | 474052.5   | 1386681.76 |
| 398     | 474049.23  | 1386676.96 |
| 397     | 474044.18  | 1386673.92 |
| 396     | 474028.38  | 1386668.67 |
| 465     | 474029.6   | 1386661.97 |

|     |           |            |
|-----|-----------|------------|
| 474 | 474041.19 | 1386661.14 |
| 475 | 474065.58 | 1386659.29 |
| 476 | 474091.68 | 1386657.74 |

**Условный номер земельного участка ЗУ25**

**Площадь контура 4413 кв.м.**

| № точек | Координаты |            |
|---------|------------|------------|
|         | X          | Y          |
| 477     | 474033.57  | 1386577.98 |
| 478     | 474039.5   | 1386605.73 |
| 479     | 474015.25  | 1386607.69 |
| 480     | 474014.07  | 1386608.84 |
| 481     | 474014.66  | 1386616.27 |
| 482     | 474000.7   | 1386616.09 |
| 483     | 474000.78  | 1386610.45 |
| 484     | 473996.3   | 1386610.6  |
| 485     | 473996.32  | 1386613.98 |
| 486     | 473994.99  | 1386613.49 |
| 487     | 473990.74  | 1386612.59 |
| 488     | 473989.75  | 1386610.6  |
| 489     | 473988.35  | 1386609    |
| 490     | 473960.49  | 1386603.21 |
| 491     | 473939.88  | 1386597.99 |
| 492     | 473940.35  | 1386596.35 |
| 493     | 473933.86  | 1386594.36 |
| 494     | 473933.37  | 1386596.17 |
| 495     | 473852.94  | 1386573.13 |
| 496     | 473809.07  | 1386560.93 |
| 497     | 473809.42  | 1386559.98 |
| 498     | 473813.88  | 1386561.27 |
| 499     | 473813.91  | 1386561.15 |
| 500     | 473813.9   | 1386561.12 |
| 501     | 473918.06  | 1386572.47 |
| 502     | 473961     | 1386577.15 |

**Условный номер земельного участка ЗУ26**

**Площадь контура 12 кв.м.**

|  |  |  |  |  |  |
|--|--|--|--|--|--|
|  |  |  |  |  |  |
|  |  |  |  |  |  |
|  |  |  |  |  |  |

| № точек | Координаты |            |
|---------|------------|------------|
|         | X          | Y          |
| 492     | 473940.35  | 1386596.35 |
| 491     | 473939.88  | 1386597.99 |
| 503     | 473938.46  | 1386597.63 |
| 494     | 473933.37  | 1386596.17 |
| 493     | 473933.86  | 1386594.36 |

**Условный номер земельного участка ЗУ27**

**Площадь контура 25 кв.м.**

| № точек | Координаты |            |
|---------|------------|------------|
|         | X          | Y          |
| 483     | 474000.78  | 1386610.45 |
| 482     | 474000.7   | 1386616.09 |
| 504     | 473996.29  | 1386616.03 |
| 485     | 473996.32  | 1386613.98 |
| 484     | 473996.3   | 1386610.6  |

**Условный номер земельного участка 5712/ЗУ1**

**Площадь контура 5110 кв.м.**

| № точек | Координаты |            |
|---------|------------|------------|
|         | X          | Y          |
| 505     | 474104.31  | 1386670.28 |
| 506     | 474146.32  | 1386853.47 |
| 507     | 474103.57  | 1386771.49 |
| 508     | 474069.87  | 1386722.62 |
| 472     | 474062.67  | 1386705.85 |
| 471     | 474056.84  | 1386676.46 |

**Условный номер земельного участка 382/ЗУ1**

**Площадь контура 11971 кв.м.**

| № точек | Координаты |            |
|---------|------------|------------|
|         | X          | Y          |
| 509     | 474163.99  | 1386734.58 |
| 510     | 474193.08  | 1386793.66 |
| 511     | 474218.5   | 1386902.68 |
| 512     | 474209.39  | 1386904.31 |
| 513     | 474144.66  | 1386915.92 |

|  |  |  |  |  |  |
|--|--|--|--|--|--|
|  |  |  |  |  |  |
|  |  |  |  |  |  |
|  |  |  |  |  |  |



|     |           |            |
|-----|-----------|------------|
| 514 | 474146.32 | 1386853.48 |
| 470 | 474104.31 | 1386670.27 |

**Условный номер земельного участка 383/ЗУ1**

**Площадь контура 10415 кв.м.**

| № точек | Координаты |            |
|---------|------------|------------|
|         | X          | Y          |
| 512     | 474209.39  | 1386904.31 |
| 515     | 474208.52  | 1387069.98 |
| 516     | 474158.56  | 1387081.6  |
| 517     | 474142.21  | 1387007.39 |
| 513     | 474144.66  | 1386915.92 |

**Условный номер земельного участка 400/ЗУ1**

**Площадь контура 5075 кв.м.**

| № точек | Координаты |            |
|---------|------------|------------|
|         | X          | Y          |
| 515     | 474208.52  | 1387069.98 |
| 518     | 474206.76  | 1387224.52 |
| 519     | 474190.86  | 1387228.22 |
| 516     | 474158.56  | 1387081.6  |

**Условный номер земельного участка 9900/ЗУ1**

**Площадь контура 1305 кв.м.**

| № точек | Координаты |            |
|---------|------------|------------|
|         | X          | Y          |
| 518     | 474206.76  | 1387224.52 |
| 520     | 474205.51  | 1387333.77 |
| 521     | 474197.28  | 1387296.83 |
| 522     | 474183.06  | 1387230.47 |
| 519     | 474190.86  | 1387228.22 |

**Условный номер земельного участка 384/ЗУ1**

**Площадь контура 7874 кв.м.**

| № точек | Координаты |            |
|---------|------------|------------|
|         | X          | Y          |
| 523     | 474145.1   | 1387053.34 |
| 522     | 474183.06  | 1387230.47 |
| 521     | 474197.28  | 1387296.83 |

|  |  |  |  |  |  |
|--|--|--|--|--|--|
|  |  |  |  |  |  |
|  |  |  |  |  |  |
|  |  |  |  |  |  |

|     |           |            |
|-----|-----------|------------|
| 524 | 474138.84 | 1387312.83 |
| 525 | 474141.18 | 1387107.05 |

**Условный номер земельного участка 81/ЗУ1**

**Площадь контура 13779 кв.м.**

| № точек | Координаты |            |
|---------|------------|------------|
|         | X          | Y          |
| 521     | 474197.28  | 1387296.83 |
| 520     | 474205.51  | 1387333.77 |
| 526     | 474207.33  | 1387501.19 |
| 527     | 474143     | 1387518.91 |
| 528     | 474138.25  | 1387462.86 |
| 529     | 474138.17  | 1387370.98 |
| 524     | 474138.84  | 1387312.83 |

**Условный номер земельного участка 426/ЗУ1**

**Площадь контура 5788 кв.м.**

| № точек | Координаты |            |
|---------|------------|------------|
|         | X          | Y          |
| 526     | 474207.33  | 1387501.19 |
| 530     | 474221.13  | 1387585.88 |
| 531     | 474162.21  | 1387610.67 |
| 527     | 474143     | 1387518.91 |

**Условный номер земельного участка 9898/ЗУ1**

**Площадь контура 860 кв.м.**

| № точек | Координаты |            |
|---------|------------|------------|
|         | X          | Y          |
| 530     | 474221.13  | 1387585.88 |
| 532     | 474224.59  | 1387599.4  |
| 533     | 474163.32  | 1387623.9  |
| 531     | 474162.21  | 1387610.67 |

**Условный номер земельного участка 2438/ЗУ1**

**Площадь контура 13629 кв.м.**

| № точек | Координаты |            |
|---------|------------|------------|
|         | X          | Y          |
| 532     | 474224.59  | 1387599.4  |
| 534     | 474249.19  | 1387671.58 |

|  |  |  |  |  |  |
|--|--|--|--|--|--|
|  |  |  |  |  |  |
|  |  |  |  |  |  |
|  |  |  |  |  |  |

|     |           |            |
|-----|-----------|------------|
| 535 | 474299.35 | 1387765.41 |
| 536 | 474309.24 | 1387799.22 |
| 537 | 474244.11 | 1387800.03 |
| 538 | 474223.96 | 1387767.94 |
| 539 | 474199.39 | 1387720.75 |
| 540 | 474175.79 | 1387662.85 |
| 533 | 474163.32 | 1387623.9  |

**Условный номер земельного участка 2439/ЗУ1**

**Площадь контура 1569 кв.м.**

| № точек | Координаты |            |
|---------|------------|------------|
|         | X          | Y          |
| 535     | 474299.35  | 1387765.41 |
| 541     | 474358.32  | 1387841.66 |
| 542     | 474326.14  | 1387852.52 |
| 536     | 474309.24  | 1387799.22 |

**Условный номер земельного участка 2436/ЗУ1**

**Площадь контура 4509 кв.м.**

| № точек | Координаты |            |
|---------|------------|------------|
|         | X          | Y          |
| 536     | 474309.24  | 1387799.22 |
| 542     | 474326.14  | 1387852.52 |
| 543     | 474347.9   | 1387921.21 |
| 544     | 474329.75  | 1387903.43 |
| 545     | 474289.35  | 1387861.67 |
| 546     | 474252.2   | 1387812.93 |
| 537     | 474244.11  | 1387800.03 |

**Условный номер земельного участка 2440/ЗУ1**

**Площадь контура 18275 кв.м.**

| № точек | Координаты |            |
|---------|------------|------------|
|         | X          | Y          |
| 547     | 474530.87  | 1388029.25 |
| 548     | 474580.63  | 1388083.16 |
| 549     | 474518.95  | 1388102.44 |
| 550     | 474445.14  | 1388022.47 |
| 551     | 474387.75  | 1387960.23 |

|  |  |  |  |  |  |
|--|--|--|--|--|--|
|  |  |  |  |  |  |
|  |  |  |  |  |  |
|  |  |  |  |  |  |

|     |           |            |
|-----|-----------|------------|
| 543 | 474347.9  | 1387921.21 |
| 542 | 474326.14 | 1387852.52 |
| 541 | 474358.32 | 1387841.66 |

**Условный номер земельного участка 3У28**

**Площадь контура 980 кв.м.**

| № точек | Координаты |            |
|---------|------------|------------|
|         | X          | Y          |
| 548     | 474580.63  | 1388083.16 |
| 552     | 474591.78  | 1388095.24 |
| 553     | 474530.56  | 1388115.02 |
| 549     | 474518.95  | 1388102.44 |

**Условный номер земельного участка 405/ЗУ1**

**Площадь контура 3938 кв.м.**

| № точек | Координаты |            |
|---------|------------|------------|
|         | X          | Y          |
| 552     | 474591.78  | 1388095.24 |
| 554     | 474636.88  | 1388144.11 |
| 555     | 474576.92  | 1388165.25 |
| 553     | 474530.56  | 1388115.02 |

**Условный номер земельного участка 3У29**

**Площадь контура 31 кв.м.**

| № точек | Координаты |            |
|---------|------------|------------|
|         | X          | Y          |
| 554     | 474636.88  | 1388144.11 |
| 556     | 474637.25  | 1388144.51 |
| 557     | 474577.29  | 1388165.65 |
| 555     | 474576.92  | 1388165.25 |

**Условный номер земельного участка 1750/ЗУ1**

**Площадь контура 485 кв.м.**

| № точек | Координаты |            |
|---------|------------|------------|
|         | X          | Y          |
| 556     | 474637.25  | 1388144.51 |
| 558     | 474642.97  | 1388150.7  |
| 559     | 474582.83  | 1388171.66 |
| 557     | 474577.29  | 1388165.65 |

|  |  |  |  |  |  |
|--|--|--|--|--|--|
|  |  |  |  |  |  |
|  |  |  |  |  |  |
|  |  |  |  |  |  |

**Условный номер земельного участка ЗУ30**

Площадь контура 22 кв.м.

| № точек | Координаты |            |
|---------|------------|------------|
|         | X          | Y          |
| 558     | 474642.97  | 1388150.7  |
| 560     | 474643.15  | 1388150.89 |
| 561     | 474583.16  | 1388172.01 |
| 559     | 474582.83  | 1388171.66 |

**Условный номер земельного участка 408/ЗУ1**

Площадь контура 6537 кв.м.

| № точек | Координаты |            |
|---------|------------|------------|
|         | X          | Y          |
| 562     | 474659.66  | 1388168.79 |
| 563     | 474715.54  | 1388229.33 |
| 564     | 474654.89  | 1388249.73 |
| 565     | 474597.93  | 1388188.02 |
| 566     | 474578.98  | 1388194.69 |
| 567     | 474570.79  | 1388176.37 |
| 561     | 474583.16  | 1388172.01 |
| 560     | 474643.15  | 1388150.89 |

**Условный номер земельного участка 1750/ЗУ2**

Площадь контура 481 кв.м.

| № точек | Координаты |            |
|---------|------------|------------|
|         | X          | Y          |
| 563     | 474715.54  | 1388229.33 |
| 568     | 474721.14  | 1388235.39 |
| 569     | 474660.48  | 1388255.78 |
| 564     | 474654.89  | 1388249.73 |

**Условный номер земельного участка 459/ЗУ1**

Площадь контура 6356 кв.м.

| № точек | Координаты |            |
|---------|------------|------------|
|         | X          | Y          |
| 568     | 474721.14  | 1388235.39 |
| 570     | 474794.79  | 1388315.19 |
| 571     | 474734.46  | 1388335.94 |

|  |  |  |  |  |  |
|--|--|--|--|--|--|
|  |  |  |  |  |  |
|  |  |  |  |  |  |
|  |  |  |  |  |  |

| 569   | 474660.48  | 1388255.78 |
|---|------------|------------|
| <b>Условный номер земельного участка 2746/ЗУ1</b> |            |            |
| <b>Площадь контура земельного 516 кв.м.</b>       |            |            |
| № точек   | Координаты |            |
|   | X          | Y          |
| 570   | 474794.79  | 1388315.19 |
| 572   | 474800.79  | 1388321.69 |
| 573   | 474740.45  | 1388342.43 |
| 571   | 474734.46  | 1388335.94 |
| <b>Условный номер земельного участка 1004/ЗУ1</b> |            |            |
| <b>Площадь контура 6183 кв.м.</b>                 |            |            |
| № точек   | Координаты |            |
|   | X          | Y          |
| 574   | 474815.3   | 1388316.7  |
| 575   | 474859.19  | 1388402.22 |
| 576   | 474810.68  | 1388418.52 |
| 573   | 474740.45  | 1388342.43 |
| 572   | 474800.79  | 1388321.69 |
| <b>Условный номер земельного участка 8554/ЗУ1</b> |            |            |
| <b>Площадь контура 23 кв.м.</b>                   |            |            |
| № точек   | Координаты |            |
|   | X          | Y          |
| 575   | 474859.19  | 1388402.22 |
| 577   | 474859.41  | 1388402.62 |
| 578   | 474811.01  | 1388418.88 |
| 576   | 474810.68  | 1388418.52 |
| <b>Условный номер земельного участка 2747/ЗУ1</b> |            |            |
| <b>Площадь контура 389 кв.м.</b>                  |            |            |
| № точек   | Координаты |            |
|   | X          | Y          |
| 577   | 474859.41  | 1388402.62 |
| 579   | 474862.72  | 1388409.47 |
| 580   | 474851.6   | 1388413.21 |
| 581   | 474832.52  | 1388419.63 |
| 582   | 474813.39  | 1388426.05 |

|  |  |  |  |  |  |
|--|--|--|--|--|--|
|  |  |  |  |  |  |
|  |  |  |  |  |  |
|  |  |  |  |  |  |

| 578   | 474811.01  | 1388418.88 |
|---|------------|------------|
| <b>Условный номер земельного участка 3306/ЗУ1</b> |            |            |
| <b>Площадь контура 1438 кв.м.</b>                 |            |            |
| № точек   | Координаты |            |
|   | X          | Y          |
| 579   | 474862.72  | 1388409.47 |
| 583   | 474910.7   | 1388504.13 |
| 584   | 474899.03  | 1388508.47 |
| 585   | 474896.63  | 1388502.02 |
| 586   | 474883.15  | 1388475.46 |
| 587   | 474869.67  | 1388448.9  |
| 588   | 474849.84  | 1388455.59 |
| 589   | 474846.13  | 1388446.5  |
| 590   | 474865.21  | 1388440.07 |
| 580   | 474851.6   | 1388413.21 |
| <b>Условный номер земельного участка ЗУ31</b>     |            |            |
| <b>Площадь контура 5 кв.м.</b>                    |            |            |
| № точек   | Координаты |            |
|   | X          | Y          |
| 583   | 474910.7   | 1388504.13 |
| 591   | 474910.9   | 1388504.5  |
| 592   | 474899.18  | 1388508.86 |
| 584   | 474899.03  | 1388508.47 |
| <b>Условный номер земельного участка 2748/ЗУ1</b> |            |            |
| <b>Площадь контура 145 кв.м.</b>                  |            |            |
| № точек   | Координаты |            |
|   | X          | Y          |
| 591   | 474910.9   | 1388504.5  |
| 593   | 474914.49  | 1388515.83 |
| 594   | 474903.13  | 1388519.9  |
| 592   | 474899.18  | 1388508.86 |
| <b>Условный номер земельного участка 2744/ЗУ1</b> |            |            |
| <b>Площадь контура 1230 кв.м.</b>                 |            |            |
| № точек   | Координаты |            |
|   | X          | Y          |

|  |  |  |  |  |  |
|--|--|--|--|--|--|
|  |  |  |  |  |  |
|  |  |  |  |  |  |
|  |  |  |  |  |  |

|     |           |            |
|-----|-----------|------------|
| 595 | 474821.2  | 1388315.28 |
| 596 | 474863.16 | 1388396.67 |
| 597 | 474866.68 | 1388403.92 |
| 598 | 474916.68 | 1388506.58 |
| 599 | 474920.2  | 1388513.83 |
| 593 | 474914.49 | 1388515.83 |
| 591 | 474910.9  | 1388504.5  |
| 583 | 474910.7  | 1388504.13 |
| 579 | 474862.72 | 1388409.47 |
| 577 | 474859.41 | 1388402.62 |
| 575 | 474859.19 | 1388402.22 |
| 574 | 474815.3  | 1388316.7  |

**Условный номер земельного участка 1142/ЗУ1**

**Площадь контура 46 кв.м.**

| № точек | Координаты |            |
|---------|------------|------------|
|         | X          | Y          |
| 600     | 474858.28  | 1388380.44 |
| 601     | 474870.89  | 1388394.09 |
| 602     | 474865.78  | 1388395.79 |

**Условный номер земельного участка 2739/ЗУ1**

**Площадь контура 75 кв.м.**

| № точек | Координаты |            |
|---------|------------|------------|
|         | X          | Y          |
| 601     | 474870.89  | 1388394.09 |
| 603     | 474876.82  | 1388400.52 |
| 604     | 474873.16  | 1388401.75 |
| 597     | 474866.68  | 1388403.92 |
| 596     | 474863.16  | 1388396.67 |
| 602     | 474865.78  | 1388395.79 |

**Условный номер земельного участка ЗУ32**

**Площадь контура 6 кв.м.**

| № точек | Координаты |            |
|---------|------------|------------|
|         | X          | Y          |
| 603     | 474876.82  | 1388400.52 |
| 605     | 474877.85  | 1388401.63 |

|  |  |  |  |  |  |
|--|--|--|--|--|--|
|  |  |  |  |  |  |
|  |  |  |  |  |  |
|  |  |  |  |  |  |



|     |           |            |
|-----|-----------|------------|
| 606 | 474873.74 | 1388403.11 |
| 604 | 474873.16 | 1388401.75 |

**Условный номер земельного участка 1142/ЗУ2**

**Площадь контура 2521 кв.м.**

| № точек | Координаты |            |
|---------|------------|------------|
|         | X          | Y          |
| 607     | 474915.73  | 1388442.67 |
| 608     | 474960.08  | 1388491.56 |
| 609     | 474921.87  | 1388504.77 |
| 606     | 474873.74  | 1388403.11 |
| 605     | 474877.85  | 1388401.63 |

**Условный номер земельного участка 2742/ЗУ1**

**Площадь контура 362 кв.м.**

| № точек | Координаты |            |
|---------|------------|------------|
|         | X          | Y          |
| 608     | 474960.08  | 1388491.56 |
| 610     | 474962.7   | 1388499.03 |
| 611     | 474958.02  | 1388500.66 |
| 612     | 474939     | 1388507.28 |
| 599     | 474920.2   | 1388513.83 |
| 598     | 474916.68  | 1388506.58 |
| 609     | 474921.87  | 1388504.77 |

**Условный номер земельного участка 2745/ЗУ1**

**Площадь контура 607 кв.м.**

| № точек | Координаты |            |
|---------|------------|------------|
|         | X          | Y          |
| 599     | 474920.2   | 1388513.83 |
| 613     | 474967.48  | 1388610.96 |
| 614     | 474948.8   | 1388588.1  |
| 593     | 474914.49  | 1388515.83 |

**Условный номер земельного участка 105/ЗУ1**

**Площадь контура 5984 кв.м.**

| № точек | Координаты |            |
|---------|------------|------------|
|         | X          | Y          |
| 615     | 475086.06  | 1388519.11 |

|  |  |  |  |  |  |
|--|--|--|--|--|--|
|  |  |  |  |  |  |
|  |  |  |  |  |  |
|  |  |  |  |  |  |

|     |           |            |
|-----|-----------|------------|
| 616 | 475082.9  | 1388524.76 |
| 617 | 475056.94 | 1388554.85 |
| 618 | 475026.91 | 1388576.38 |
| 619 | 474992.37 | 1388599    |
| 620 | 474985.95 | 1388602.08 |
| 612 | 474939    | 1388507.28 |
| 611 | 474958.02 | 1388500.66 |
| 621 | 474962.59 | 1388512.04 |
| 622 | 474983.57 | 1388503.15 |
| 623 | 474993.02 | 1388522.18 |
| 624 | 475008.3  | 1388552.93 |
| 625 | 475017.11 | 1388545.17 |
| 626 | 475026.76 | 1388538.04 |
| 627 | 475037.15 | 1388532.04 |
| 628 | 475048.13 | 1388527.22 |
| 629 | 475055.62 | 1388524.49 |
| 630 | 475064.2  | 1388522.61 |
| 631 | 475071.29 | 1388521.38 |

**Условный номер земельного участка 2745/ЗУ2**

**Площадь контура 123 кв.м.**

| № точек | Координаты |            |
|---------|------------|------------|
|         | X          | Y          |
| 632     | 474977.07  | 1388606.35 |
| 633     | 474980.45  | 1388613.2  |
| 634     | 474976.45  | 1388619.25 |
| 635     | 474973.8   | 1388625.5  |
| 613     | 474967.48  | 1388610.96 |

**Условный номер земельного участка 2749/ЗУ1**

**Площадь контура 1723 кв.м.**

| № точек | Координаты |            |
|---------|------------|------------|
|         | X          | Y          |
| 636     | 475103.46  | 1388516.45 |
| 637     | 475094.75  | 1388527.04 |
| 638     | 475089.45  | 1388535.54 |
| 639     | 475081.75  | 1388544.03 |

|  |  |  |  |  |  |
|--|--|--|--|--|--|
|  |  |  |  |  |  |
|  |  |  |  |  |  |
|  |  |  |  |  |  |

|     |           |            |
|-----|-----------|------------|
| 640 | 475071.5  | 1388555.95 |
| 641 | 475064.55 | 1388565.01 |
| 642 | 475056.61 | 1388571.83 |
| 643 | 475048.1  | 1388578.81 |
| 644 | 475034.65 | 1388585.43 |
| 645 | 475013.3  | 1388598.65 |
| 646 | 474993.3  | 1388607.92 |
| 633 | 474980.45 | 1388613.2  |
| 632 | 474977.07 | 1388606.35 |
| 620 | 474985.95 | 1388602.08 |
| 647 | 474992.36 | 1388599    |
| 618 | 475026.91 | 1388576.38 |
| 617 | 475056.94 | 1388554.85 |
| 616 | 475082.9  | 1388524.76 |
| 615 | 475086.06 | 1388519.11 |

**Условный номер земельного участка ЗУ33**

**Площадь контура 1679 кв.м.**

| № точек | Координаты |            |
|---------|------------|------------|
|         | X          | Y          |
| 639     | 475081.75  | 1388544.03 |
| 648     | 475080.64  | 1388547.78 |
| 649     | 475093.82  | 1388566.08 |
| 650     | 475087.08  | 1388571.8  |
| 651     | 475063.2   | 1388583.61 |
| 652     | 475041.96  | 1388592.75 |
| 653     | 475034.95  | 1388595.77 |
| 654     | 475011.36  | 1388606.4  |
| 655     | 475010.94  | 1388605.53 |
| 656     | 475004.87  | 1388608.62 |
| 657     | 475002.66  | 1388609.2  |
| 658     | 474993.12  | 1388616.99 |
| 659     | 474982.65  | 1388623.63 |
| 660     | 474980.82  | 1388625.33 |
| 661     | 474979.65  | 1388628.18 |
| 662     | 474981.3   | 1388629.92 |

|  |  |  |  |  |  |
|--|--|--|--|--|--|
|  |  |  |  |  |  |
|  |  |  |  |  |  |
|  |  |  |  |  |  |

|     |           |            |
|-----|-----------|------------|
| 663 | 474992.42 | 1388651.83 |
| 664 | 474983.6  | 1388655.4  |
| 635 | 474973.8  | 1388625.5  |
| 634 | 474976.45 | 1388619.25 |
| 633 | 474980.45 | 1388613.2  |
| 646 | 474993.3  | 1388607.92 |
| 645 | 475013.3  | 1388598.65 |
| 644 | 475034.65 | 1388585.43 |
| 643 | 475048.1  | 1388578.81 |
| 642 | 475056.61 | 1388571.83 |
| 641 | 475064.55 | 1388565.01 |
| 640 | 475071.5  | 1388555.95 |

**Условный номер земельного участка 15/ЗУ1**

**Площадь контура 314 кв.м.**

| № точек | Координаты |            |
|---------|------------|------------|
|         | X          | Y          |
| 663     | 474992.42  | 1388651.83 |
| 665     | 475004.56  | 1388676.34 |
| 666     | 475005.86  | 1388678.96 |
| 667     | 474995.44  | 1388683.23 |
| 664     | 474983.6   | 1388655.4  |

**Условный номер земельного участка ЗУ34**

**Площадь контура 1160 кв.м.**

| № точек | Координаты |            |
|---------|------------|------------|
|         | X          | Y          |
| 668     | 475016.29  | 1388616.1  |
| 669     | 475017.75  | 1388618.78 |
| 670     | 475021.07  | 1388624.87 |
| 671     | 475023.89  | 1388630.04 |
| 672     | 475025.86  | 1388633.67 |
| 663     | 474992.42  | 1388651.83 |
| 662     | 474981.3   | 1388629.92 |
| 661     | 474979.65  | 1388628.18 |
| 660     | 474980.82  | 1388625.33 |
| 659     | 474982.65  | 1388623.63 |

|  |  |  |  |  |  |
|--|--|--|--|--|--|
|  |  |  |  |  |  |
|  |  |  |  |  |  |
|  |  |  |  |  |  |

|     |           |            |
|-----|-----------|------------|
| 658 | 474993.12 | 1388616.99 |
| 657 | 475002.66 | 1388609.2  |
| 656 | 475004.87 | 1388608.62 |
| 655 | 475010.94 | 1388605.53 |
| 654 | 475011.36 | 1388606.4  |

**Условный номер земельного участка ЗУ35**

**Площадь контура 400 кв.м.**

| № точек | Координаты |            |
|---------|------------|------------|
|         | X          | Y          |
| 673     | 475110.77  | 1388601.43 |
| 674     | 475097.35  | 1388614.89 |
| 675     | 475063.16  | 1388620.19 |
| 676     | 475042.69  | 1388625.32 |
| 677     | 475040.45  | 1388616.78 |
| 678     | 475084.89  | 1388610.8  |
| 679     | 475103.25  | 1388608.08 |

**Условный номер земельного участка ЗУ36**

**Площадь контура 25 кв.м.**

| № точек | Координаты |            |
|---------|------------|------------|
|         | X          | Y          |
| 680     | 475110.29  | 1388612.93 |
| 681     | 475110.77  | 1388616.24 |
| 682     | 475111.33  | 1388621.7  |
| 683     | 475109.28  | 1388624.67 |
| 684     | 475108.43  | 1388617.73 |
| 685     | 475107.88  | 1388613.25 |

**Условный номер земельного участка ЗУ37**

**Площадь контура 992 кв.м.**

| № точек | Координаты |            |
|---------|------------|------------|
|         | X          | Y          |
| 686     | 475107.35  | 1388554.6  |
| 687     | 475130.52  | 1388586.25 |
| 673     | 475110.77  | 1388601.43 |
| 650     | 475087.08  | 1388571.8  |
| 649     | 475093.82  | 1388566.08 |

|  |  |  |  |  |  |
|--|--|--|--|--|--|
|  |  |  |  |  |  |
|  |  |  |  |  |  |
|  |  |  |  |  |  |

Условный номер земельного участка ЗУ38

Площадь контура 1331 кв.м.

| № точек | Координаты |            |
|---------|------------|------------|
|         | X          | Y          |
| 688     | 475135.8   | 1388512.18 |
| 689     | 475164.43  | 1388556    |
| 690     | 475165.52  | 1388557.02 |
| 691     | 475165.53  | 1388557.04 |
| 41      | 475161.29  | 1388565.26 |
| 44      | 475160.29  | 1388565.27 |
| 43      | 475160.3   | 1388566.27 |
| 37      | 475154.61  | 1388570.87 |
| 40      | 475153.61  | 1388570.88 |
| 692     | 475146.98  | 1388563.4  |
| 693     | 475130.5   | 1388538.94 |
| 694     | 475121.55  | 1388520.53 |
| 648     | 475080.64  | 1388547.78 |
| 639     | 475081.75  | 1388544.03 |
| 638     | 475089.45  | 1388535.54 |
| 637     | 475094.75  | 1388527.04 |
| 24      | 475096.02  | 1388525.93 |
| 23      | 475096.04  | 1388526.93 |
| 22      | 475097.04  | 1388526.91 |
| 28      | 475100.91  | 1388532.05 |
| 27      | 475100.87  | 1388533.05 |
| 26      | 475101.87  | 1388533.1  |
| 25      | 475101.91  | 1388532.1  |
| 31      | 475108.66  | 1388523.38 |
| 30      | 475109.66  | 1388523.37 |
| 29      | 475109.65  | 1388522.37 |
| 36      | 475118.15  | 1388517.08 |
| 35      | 475120.8   | 1388520.08 |
| 34      | 475126.5   | 1388514.84 |
| 33      | 475124.16  | 1388512.05 |

**Условный номер земельного участка ЗУ39**

Площадь контура 186 кв.м.

| № точек | Координаты |            |
|---------|------------|------------|
|         | X          | Y          |
| 33      | 475124.16  | 1388512.05 |
| 36      | 475118.15  | 1388517.08 |
| 29      | 475109.65  | 1388522.37 |
| 32      | 475108.65  | 1388522.38 |
| 31      | 475108.66  | 1388523.38 |
| 25      | 475101.91  | 1388532.1  |
| 28      | 475100.91  | 1388532.05 |
| 22      | 475097.04  | 1388526.91 |
| 21      | 475097.02  | 1388525.91 |
| 24      | 475096.02  | 1388525.93 |
| 637     | 475094.75  | 1388527.04 |
| 636     | 475103.46  | 1388516.45 |

**Условный номер земельного участка ЗУ40**

Площадь контура 714 кв.м.

| № точек | Координаты |            |
|---------|------------|------------|
|         | X          | Y          |
| 695     | 475259.1   | 1388524.37 |
| 696     | 475259.18  | 1388524.53 |
| 697     | 475251.36  | 1388529.9  |
| 698     | 475220.59  | 1388550.74 |
| 699     | 475211.42  | 1388557.62 |
| 700     | 475185.08  | 1388577.35 |
| 701     | 475168.71  | 1388589.64 |
| 702     | 475144.53  | 1388607.81 |
| 703     | 475139.1   | 1388611.68 |
| 704     | 475128.49  | 1388617.73 |
| 683     | 475109.28  | 1388624.67 |
| 682     | 475111.33  | 1388621.7  |
| 681     | 475110.77  | 1388616.24 |
| 705     | 475129.61  | 1388603.74 |
| 706     | 475130.66  | 1388592.38 |

|     |           |            |
|-----|-----------|------------|
| 707 | 475132.04 | 1388588.19 |
| 708 | 475135.36 | 1388583.64 |
| 709 | 475146.63 | 1388567.12 |
| 692 | 475146.98 | 1388563.4  |
| 40  | 475153.61 | 1388570.88 |
| 39  | 475153.63 | 1388571.88 |
| 38  | 475154.63 | 1388571.87 |
| 37  | 475154.61 | 1388570.87 |
| 43  | 475160.3  | 1388566.27 |
| 42  | 475161.3  | 1388566.26 |
| 41  | 475161.29 | 1388565.26 |
| 691 | 475165.53 | 1388557.04 |
| 710 | 475168.86 | 1388562.08 |
| 711 | 475143.91 | 1388583.67 |
| 712 | 475138.53 | 1388592.53 |
| 713 | 475137.46 | 1388602.36 |
| 714 | 475139.02 | 1388611.61 |
| 715 | 475144.38 | 1388607.73 |
| 716 | 475155.58 | 1388599.32 |
| 717 | 475220.47 | 1388550.64 |
| 718 | 475242.97 | 1388535.4  |

**Условный номер земельного участка 4/ЗУ1**

**Площадь контура 2847 кв.м.**

| № точек | Координаты |            |
|---------|------------|------------|
|         | X          | Y          |
| 719     | 475247.28  | 1388504.29 |
| 720     | 475186.54  | 1388543.46 |
| 691     | 475165.53  | 1388557.04 |
| 689     | 475164.43  | 1388556    |
| 688     | 475135.8   | 1388512.18 |
| 721     | 475156.14  | 1388498.92 |
| 722     | 475163.22  | 1388511.17 |
| 723     | 475231.68  | 1388503.15 |

|  |  |  |  |  |  |
|--|--|--|--|--|--|
|  |  |  |  |  |  |
|  |  |  |  |  |  |
|  |  |  |  |  |  |



Условный номер земельного участка 41/ЗУ1

Площадь контура 344 кв.м.

| № точек | Координаты |            |
|---------|------------|------------|
|         | X          | Y          |
| 724     | 475272.77  | 1388499.26 |
| 725     | 475277.4   | 1388506.72 |
| 726     | 475257.35  | 1388521.42 |
| 719     | 475247.28  | 1388504.29 |
| 727     | 475257.23  | 1388503.03 |

Условный номер земельного участка 1/ЗУ1

Площадь контура 1122 кв.м.

| № точек | Координаты |            |
|---------|------------|------------|
|         | X          | Y          |
| 728     | 475371.1   | 1388433.75 |
| 729     | 475376.41  | 1388442.5  |
| 725     | 475277.4   | 1388506.72 |
| 724     | 475272.77  | 1388499.26 |

Условный номер земельного участка ЗУ41

Площадь контура 1701 кв.м.

| № точек | Координаты |            |
|---------|------------|------------|
|         | X          | Y          |
| 730     | 475434.69  | 1388399.24 |
| 731     | 475437.7   | 1388403.67 |
| 732     | 475420.07  | 1388415.68 |
| 733     | 475380.72  | 1388445.06 |
| 734     | 475343.01  | 1388469.92 |
| 735     | 475301.05  | 1388497.82 |
| 736     | 475263.36  | 1388521.64 |
| 696     | 475259.18  | 1388524.53 |
| 695     | 475259.1   | 1388524.37 |
| 726     | 475257.35  | 1388521.42 |
| 725     | 475277.4   | 1388506.72 |
| 729     | 475376.41  | 1388442.5  |
| 728     | 475371.1   | 1388433.75 |
| 737     | 475392.16  | 1388419.72 |

|     |           |            |
|-----|-----------|------------|
| 738 | 475400.65 | 1388418.15 |
| 739 | 475398.85 | 1388415.26 |
| 740 | 475414.37 | 1388401.19 |
| 741 | 475429.91 | 1388392.33 |

**Условный номер земельного участка ЗУ42**

**Площадь контура 986 кв.м.**

| № точек | Координаты |            |
|---------|------------|------------|
|         | X          | Y          |
| 742     | 475455.32  | 1388426.89 |
| 743     | 475455.44  | 1388427.09 |
| 744     | 475318.69  | 1388518.2  |
| 745     | 475293.62  | 1388535.79 |
| 746     | 475186.77  | 1388610.74 |
| 747     | 475162.27  | 1388652.62 |
| 748     | 475151.54  | 1388653.97 |
| 749     | 475163.21  | 1388632.69 |
| 750     | 475171.73  | 1388615.36 |
| 751     | 475188.23  | 1388602.21 |
| 752     | 475215.57  | 1388583.84 |
| 753     | 475225.36  | 1388581.98 |
| 754     | 475233.58  | 1388575.71 |
| 755     | 475247.11  | 1388563.61 |
| 756     | 475272.19  | 1388546.89 |
| 757     | 475274.05  | 1388549.34 |
| 758     | 475321.17  | 1388515.96 |
| 759     | 475386.86  | 1388472.46 |

**Условный номер земельного участка ЗУ43**

**Площадь контура 14339 кв.м.**

| № точек | Координаты |            |
|---------|------------|------------|
|         | X          | Y          |
| 704     | 475128.49  | 1388617.73 |
| 748     | 475151.54  | 1388653.97 |
| 747     | 475162.27  | 1388652.62 |
| 760     | 475143.36  | 1388691.41 |
| 761     | 475138.33  | 1388701.72 |

|  |  |  |  |  |  |
|--|--|--|--|--|--|
|  |  |  |  |  |  |
|  |  |  |  |  |  |
|  |  |  |  |  |  |

|     |           |            |
|-----|-----------|------------|
| 762 | 475125.36 | 1388741.93 |
| 763 | 475123.59 | 1388776.75 |
| 764 | 475126.51 | 1388813.65 |
| 765 | 475128.37 | 1388821.19 |
| 766 | 475094.31 | 1388827.35 |
| 767 | 475090.88 | 1388827.49 |
| 768 | 475087.34 | 1388803.94 |
| 769 | 475087.17 | 1388802.92 |
| 770 | 475083.31 | 1388783.29 |
| 771 | 475079.45 | 1388763.67 |
| 772 | 475075.59 | 1388744.03 |
| 773 | 475072.34 | 1388737.19 |
| 774 | 475054.71 | 1388693.45 |
| 775 | 475030.21 | 1388695.12 |
| 776 | 474992.76 | 1388706.83 |
| 777 | 474974.3  | 1388714.83 |
| 778 | 474965.86 | 1388695.36 |
| 667 | 474995.44 | 1388683.23 |
| 666 | 475005.86 | 1388678.96 |
| 779 | 475008.41 | 1388684.08 |
| 780 | 475043.95 | 1388666.86 |
| 781 | 475043.52 | 1388666.07 |
| 683 | 475109.28 | 1388624.67 |

**Условный номер земельного участка ЗУ44**

**Площадь контура 339 кв.м.**

| № точек | Координаты |            |
|---------|------------|------------|
|         | X          | Y          |
| 772     | 475075.59  | 1388744.03 |
| 782     | 475065.79  | 1388745.97 |
| 783     | 475066.95  | 1388751.9  |
| 784     | 475069.64  | 1388765.59 |
| 785     | 475073.5   | 1388785.23 |
| 786     | 475077.36  | 1388804.85 |
| 769     | 475087.17  | 1388802.92 |
| 768     | 475087.34  | 1388803.94 |

|  |  |  |  |  |  |
|--|--|--|--|--|--|
|  |  |  |  |  |  |
|  |  |  |  |  |  |
|  |  |  |  |  |  |

|     |           |            |
|-----|-----------|------------|
| 787 | 475079.61 | 1388805.67 |
| 788 | 475081.73 | 1388816.1  |
| 789 | 475078.86 | 1388816.78 |
| 790 | 475063.91 | 1388753.34 |
| 791 | 475058.61 | 1388755.67 |
| 792 | 475057.08 | 1388751.25 |
| 793 | 475060.34 | 1388750.17 |
| 794 | 475059.32 | 1388747.24 |
| 795 | 475056.23 | 1388748.37 |
| 796 | 475054.62 | 1388743.86 |
| 773 | 475072.34 | 1388737.19 |

**Условный номер земельного участка ЗУ45**

**Площадь контура 1962 кв.м.**

| № точек | Координаты |            |
|---------|------------|------------|
|         | X          | Y          |
| 766     | 475094.31  | 1388827.35 |
| 797     | 475096.76  | 1388839.75 |
| 798     | 475100.02  | 1388853.28 |
| 799     | 475102.28  | 1388861.36 |
| 800     | 475106.86  | 1388864.79 |
| 801     | 475108.48  | 1388871.03 |
| 802     | 475106.85  | 1388876.44 |
| 803     | 475109.76  | 1388885.45 |
| 804     | 475111.74  | 1388892.54 |
| 805     | 475108.24  | 1388893.82 |
| 806     | 475112.06  | 1388917.48 |
| 807     | 475119.75  | 1388945.72 |
| 808     | 475133.88  | 1388979.07 |
| 809     | 475118.97  | 1388985.69 |
| 810     | 475109.77  | 1388947.14 |
| 811     | 475109.26  | 1388946.76 |
| 812     | 475108.89  | 1388944.16 |
| 813     | 475096.31  | 1388890.81 |
| 814     | 475079.86  | 1388821.01 |
| 815     | 475082.72  | 1388820.38 |

|  |  |  |  |  |  |
|--|--|--|--|--|--|
|  |  |  |  |  |  |
|  |  |  |  |  |  |
|  |  |  |  |  |  |

|     |           |            |
|-----|-----------|------------|
| 816 | 475082.87 | 1388821.06 |
| 817 | 475083.32 | 1388823.2  |
| 818 | 475084.18 | 1388827.03 |
| 819 | 475084.51 | 1388828.86 |
| 767 | 475090.88 | 1388827.49 |

**Условный номер земельного участка ЗУ46**

**Площадь контура 13 кв.м.**

| № точек | Координаты |            |
|---------|------------|------------|
|         | X          | Y          |
| 788     | 475081.73  | 1388816.1  |
| 820     | 475082.5   | 1388819.37 |
| 815     | 475082.72  | 1388820.38 |
| 814     | 475079.86  | 1388821.01 |
| 789     | 475078.86  | 1388816.78 |

**Условный номер земельного участка ЗУ47**

**Площадь контура 5306 кв.м.**

| № точек | Координаты |            |
|---------|------------|------------|
|         | X          | Y          |
| 823     | 475132.11  | 1388836.29 |
| 824     | 475148.77  | 1388880.01 |
| 825     | 475147.26  | 1388881.18 |
| 826     | 475155.36  | 1388908.65 |
| 827     | 475177.45  | 1388970.4  |
| 828     | 475143.67  | 1388976.14 |
| 829     | 475138.64  | 1388977.17 |
| 830     | 475138.46  | 1388976.62 |
| 831     | 475138.65  | 1388976.32 |
| 832     | 475143.15  | 1388969.22 |
| 833     | 475139.15  | 1388956.91 |
| 834     | 475136.39  | 1388949.03 |
| 835     | 475133.97  | 1388941.88 |
| 836     | 475131.16  | 1388932.15 |
| 837     | 475127.17  | 1388917.03 |
| 838     | 475112     | 1388892.45 |
| 804     | 475111.74  | 1388892.54 |

|  |  |  |  |  |  |
|--|--|--|--|--|--|
|  |  |  |  |  |  |
|  |  |  |  |  |  |
|  |  |  |  |  |  |

|     |           |            |
|-----|-----------|------------|
| 803 | 475109.76 | 1388885.45 |
| 802 | 475106.85 | 1388876.44 |
| 801 | 475108.48 | 1388871.03 |
| 800 | 475106.86 | 1388864.79 |
| 799 | 475102.28 | 1388861.36 |
| 798 | 475100.02 | 1388853.28 |
| 797 | 475096.76 | 1388839.75 |
| 766 | 475094.31 | 1388827.35 |
| 765 | 475128.37 | 1388821.19 |

**Условный номер земельного участка ЗУ48**

**Площадь контура 172 кв.м.**

| № точек | Координаты |            |
|---------|------------|------------|
|         | X          | Y          |
| 768     | 475087.34  | 1388803.94 |
| 767     | 475090.88  | 1388827.49 |
| 819     | 475084.51  | 1388828.86 |
| 818     | 475084.18  | 1388827.03 |
| 817     | 475083.32  | 1388823.2  |
| 816     | 475082.87  | 1388821.06 |
| 815     | 475082.72  | 1388820.38 |
| 820     | 475082.5   | 1388819.37 |
| 788     | 475081.73  | 1388816.1  |
| 787     | 475079.61  | 1388805.67 |

**Условный номер земельного участка ЗУ49**

**Площадь контура 347 кв.м.**

| № точек | Координаты |            |
|---------|------------|------------|
|         | X          | Y          |
| 839     | 475041.03  | 1388661.5  |
| 781     | 475043.52  | 1388666.07 |
| 780     | 475043.95  | 1388666.86 |
| 779     | 475008.41  | 1388684.08 |
| 666     | 475005.86  | 1388678.96 |
| 665     | 475004.56  | 1388676.34 |
| 840     | 475039.64  | 1388658.96 |

**Условный номер земельного участка ЗУ50**

|  |  |  |  |  |  |
|--|--|--|--|--|--|
|  |  |  |  |  |  |
|  |  |  |  |  |  |
|  |  |  |  |  |  |

**Площадь контура 9332 кв.м.**

| № точек | Координаты |            |
|---------|------------|------------|
|         | X          | Y          |
| 481     | 474014.66  | 1386616.27 |
| 841     | 474014.75  | 1386621.4  |
| 842     | 474023.51  | 1386620.89 |
| 843     | 474025.05  | 1386647.38 |
| 464     | 474029.28  | 1386657.6  |
| 463     | 474022.85  | 1386656.9  |
| 462     | 474022.58  | 1386654.9  |
| 469     | 473992.54  | 1386651.86 |
| 468     | 473988.99  | 1386651.28 |
| 467     | 473972.43  | 1386646.47 |
| 466     | 473928.06  | 1386633.99 |
| 458     | 473901.06  | 1386626.27 |
| 457     | 473887.49  | 1386622.38 |
| 387     | 473878.07  | 1386619.77 |
| 386     | 473864.51  | 1386616.02 |
| 395     | 473842.44  | 1386609.74 |
| 394     | 473829.97  | 1386606.41 |
| 393     | 473802.68  | 1386598.88 |
| 392     | 473783.69  | 1386593.73 |
| 391     | 473785.57  | 1386587.21 |
| 384     | 473782.93  | 1386586.4  |
| 383     | 473782.65  | 1386584.15 |
| 382     | 473786.53  | 1386568.47 |
| 381     | 473791.92  | 1386568    |
| 380     | 473794.35  | 1386558.17 |
| 379     | 473796.76  | 1386557.51 |
| 378     | 473803.71  | 1386559.44 |
| 496     | 473809.07  | 1386560.93 |
| 495     | 473852.94  | 1386573.13 |
| 494     | 473933.37  | 1386596.17 |
| 503     | 473938.46  | 1386597.63 |
| 491     | 473939.88  | 1386597.99 |

|  |  |  |  |  |  |
|--|--|--|--|--|--|
|  |  |  |  |  |  |
|  |  |  |  |  |  |
|  |  |  |  |  |  |

|     |           |            |
|-----|-----------|------------|
| 490 | 473960.49 | 1386603.21 |
| 489 | 473988.35 | 1386609    |
| 488 | 473989.75 | 1386610.6  |
| 487 | 473990.74 | 1386612.59 |
| 486 | 473994.99 | 1386613.49 |
| 485 | 473996.32 | 1386613.98 |
| 504 | 473996.29 | 1386616.03 |
| 482 | 474000.7  | 1386616.09 |

**Условный номер земельного участка ЗУ55**

**Площадь контура 2592 кв.м.**

| № точек | Координаты |            |
|---------|------------|------------|
|         | X          | X          |
| 849     | 474068.32  | 1386624.06 |
| 850     | 474069.08  | 1386638.19 |
| 851     | 474082.65  | 1386637.31 |
| 852     | 474083.58  | 1386651.43 |
| 853     | 474091.2   | 1386650.93 |
| 854     | 474091.22  | 1386651.28 |
| 476     | 474091.68  | 1386657.74 |
| 475     | 474065.58  | 1386659.29 |
| 474     | 474041.19  | 1386661.14 |
| 465     | 474029.6   | 1386661.97 |
| 464     | 474029.28  | 1386657.6  |
| 843     | 474025.05  | 1386647.38 |
| 842     | 474023.51  | 1386620.89 |
| 841     | 474014.75  | 1386621.4  |
| 481     | 474014.66  | 1386616.27 |
| 480     | 474014.07  | 1386608.84 |
| 479     | 474015.25  | 1386607.69 |
| 478     | 474039.5   | 1386605.73 |
| 847     | 474052.77  | 1386604.71 |
| 848     | 474053.85  | 1386624.9  |

|  |  |  |  |  |  |
|--|--|--|--|--|--|
|  |  |  |  |  |  |
|  |  |  |  |  |  |
|  |  |  |  |  |  |



**Условный номер земельного участка ЗУ51****Площадь контура 26 кв.м.**

| № точек | Координаты |            |
|---------|------------|------------|
|         | X          | Y          |
| 168     | 473469.39  | 1385081.62 |
| 167     | 473469.42  | 1385082.02 |
| 864     | 473466.93  | 1385082.02 |
| 865     | 473466.93  | 1385082.62 |
| 866     | 473466.33  | 1385082.62 |
| 867     | 473466.33  | 1385088.62 |
| 868     | 473467.06  | 1385088.58 |
| 869     | 473467.47  | 1385095.33 |
| 870     | 473466.49  | 1385095.4  |
| 871     | 473466.48  | 1385095.67 |
| 872     | 473465.48  | 1385095.67 |
| 873     | 473465.49  | 1385095.48 |
| 874     | 473464.23  | 1385095.56 |
| 875     | 473463.88  | 1385088.79 |
| 876     | 473465.93  | 1385088.64 |
| 877     | 473465.93  | 1385082.62 |
| 878     | 473465.93  | 1385081.62 |
| 879     | 473466.93  | 1385081.62 |

**Условный номер земельного участка ЗУ52****Площадь контура 374 кв.м.**

| № точек | Координаты |            |
|---------|------------|------------|
|         | X          | Y          |
| 169     | 473469.23  | 1385079.6  |
| 168     | 473469.39  | 1385081.62 |
| 879     | 473466.93  | 1385081.62 |
| 878     | 473465.93  | 1385081.62 |
| 877     | 473465.93  | 1385082.62 |
| 876     | 473465.93  | 1385088.64 |
| 875     | 473463.88  | 1385088.79 |
| 874     | 473464.23  | 1385095.56 |
| 873     | 473465.49  | 1385095.48 |

|     |           |            |
|-----|-----------|------------|
| 872 | 473465.48 | 1385095.67 |
| 871 | 473466.48 | 1385095.67 |
| 870 | 473466.49 | 1385095.4  |
| 869 | 473467.47 | 1385095.33 |
| 868 | 473467.06 | 1385088.58 |
| 867 | 473466.33 | 1385088.62 |
| 866 | 473466.33 | 1385082.62 |
| 865 | 473466.93 | 1385082.62 |
| 864 | 473466.93 | 1385082.02 |
| 167 | 473469.42 | 1385082.02 |
| 166 | 473470.78 | 1385099.07 |
| 165 | 473453.14 | 1385100.27 |
| 164 | 473452.45 | 1385092.5  |
| 163 | 473449.51 | 1385092.32 |
| 133 | 473449.7  | 1385079.42 |
| 131 | 473449.72 | 1385078.27 |
| 170 | 473466.61 | 1385079.38 |

**Условный номер земельного участка ЗУ53**

**Площадь контура 3645 кв.м.**

| № точек | Координаты |            |
|---------|------------|------------|
|         | X          | Y          |
| 63      | 473794.64  | 1382701.68 |
| 939     | 473795.43  | 1382725.83 |
| 940     | 473777.92  | 1382862.87 |
| 70      | 473743.49  | 1382861.65 |
| 65      | 473776.88  | 1382733.98 |

**Условный номер сервитута ПС1**

**Площадь контура 277 кв.м.**

| № точек | Координаты |            |
|---------|------------|------------|
|         | X          | Y          |
| 880     | 473645.68  | 1385143.62 |
| 881     | 473645.23  | 1385145.57 |
| 882     | 473510.77  | 1385114.39 |
| 883     | 473510.63  | 1385112.3  |

**Условный номер сервитута ПС2**

|  |  |  |  |  |  |
|--|--|--|--|--|--|
|  |  |  |  |  |  |
|  |  |  |  |  |  |
|  |  |  |  |  |  |

**Площадь контура 474 кв.м.**

| № точек | Координаты |            |
|---------|------------|------------|
|         | X          | Y          |
| 884     | 473744.72  | 1385201.31 |
| 885     | 473744.26  | 1385203.25 |
| 886     | 473513.39  | 1385151.31 |
| 887     | 473513.25  | 1385149.23 |

**Условный номер сервитута ПС3****Площадь контура 122 кв.м.**

| № точек | Координаты |            |
|---------|------------|------------|
|         | X          | Y          |
| 888     | 473804.22  | 1385214.69 |
| 889     | 473803.77  | 1385216.64 |
| 885     | 473744.26  | 1385203.25 |
| 884     | 473744.72  | 1385201.31 |

**Условный номер сервитута ПС4****Площадь контура 71 кв.м.**

| № точек | Координаты |            |
|---------|------------|------------|
|         | X          | Y          |
| 890     | 473813.16  | 1385213.42 |
| 891     | 473811.29  | 1385221.64 |
| 892     | 473803.06  | 1385219.78 |
| 893     | 473804.93  | 1385211.55 |

**Условный номер сервитута ПС5****Площадь контура 202 кв.м.**

| № точек | Координаты |            |
|---------|------------|------------|
|         | X          | Y          |
| 894     | 473695.62  | 1385240.07 |
| 895     | 473695.22  | 1385241.64 |
| 171     | 473516.85  | 1385200    |
| 896     | 473516.8   | 1385199.38 |

**Условный номер сервитута ПС6****Площадь контура 165 кв.м.**

| № точек | Координаты |   |
|---------|------------|---|
|         | X          | Y |

|  |  |  |  |  |  |
|--|--|--|--|--|--|
|  |  |  |  |  |  |
|  |  |  |  |  |  |
|  |  |  |  |  |  |

|     |           |            |
|-----|-----------|------------|
| 895 | 473695.22 | 1385241.64 |
| 897 | 473697.57 | 1385242.19 |
| 898 | 473697.49 | 1385242.55 |
| 899 | 473516.95 | 1385201.46 |
| 171 | 473516.85 | 1385200    |

**Условный номер сервитута ПС7**

**Площадь контура 4 кв.м.**

| № точек | Координаты |            |
|---------|------------|------------|
|         | X          | Y          |
| 900     | 473697.93  | 1385240.6  |
| 897     | 473697.57  | 1385242.19 |
| 895     | 473695.22  | 1385241.64 |
| 894     | 473695.62  | 1385240.07 |

**Условный номер сервитута ПС8**

**Площадь контура 141 кв.м.**

| № точек | Координаты |            |
|---------|------------|------------|
|         | X          | Y          |
| 901     | 473456.07  | 1385185.56 |
| 902     | 473456.42  | 1385187.69 |
| 903     | 473387.18  | 1385171.93 |
| 904     | 473387.6   | 1385169.98 |

**Условный номер сервитута ПС9**

**Площадь контура 16 кв.м.**

| № точек | Координаты |            |
|---------|------------|------------|
|         | X          | Y          |
| 904     | 473387.6   | 1385169.98 |
| 903     | 473387.18  | 1385171.93 |
| 905     | 473379.25  | 1385170.13 |
| 906     | 473379.69  | 1385168.18 |

**Условный номер сервитута ПС10**

**Площадь контура 150 кв.м.**

| № точек | Координаты |            |
|---------|------------|------------|
|         | X          | Y          |
| 906     | 473379.69  | 1385168.18 |
| 905     | 473379.25  | 1385170.13 |

|  |  |  |  |  |  |
|--|--|--|--|--|--|
|  |  |  |  |  |  |
|  |  |  |  |  |  |
|  |  |  |  |  |  |

|     |           |            |
|-----|-----------|------------|
| 907 | 473305.91 | 1385153.44 |
| 908 | 473306.36 | 1385151.49 |

**Условный номер сервитута ПС11**

**Площадь контура 16 кв.м.**

| № точек | Координаты |            |
|---------|------------|------------|
|         | X          | Y          |
| 909     | 473448.89  | 1385134.75 |
| 910     | 473448.86  | 1385136.79 |
| 911     | 473441.1   | 1385135.12 |
| 912     | 473441.58  | 1385133.11 |

**Условный номер сервитута ПС12**

**Площадь контура 68 кв.м.**

| № точек | Координаты |            |
|---------|------------|------------|
|         | X          | Y          |
| 913     | 473442.2   | 1385130.03 |
| 914     | 473440.45  | 1385138.12 |
| 915     | 473432.51  | 1385136.26 |
| 916     | 473434.35  | 1385128.03 |

**Условный номер сервитута ПС13**

**Площадь контура 229 кв.м.**

| № точек | Координаты |            |
|---------|------------|------------|
|         | X          | Y          |
| 917     | 473449.42  | 1385098.11 |
| 918     | 473449.39  | 1385100.16 |
| 919     | 473337.47  | 1385074.2  |
| 920     | 473337.89  | 1385072.25 |

**Условный номер сервитута ПС14**

**Площадь контура 6 кв.м.**

| № точек | Координаты |            |
|---------|------------|------------|
|         | X          | Y          |
| 920     | 473337.89  | 1385072.25 |
| 919     | 473337.47  | 1385074.2  |
| 921     | 473334.3   | 1385073.47 |
| 922     | 473334.39  | 1385073.43 |
| 923     | 473334.75  | 1385073.07 |

|  |  |  |  |  |  |
|--|--|--|--|--|--|
|  |  |  |  |  |  |
|  |  |  |  |  |  |
|  |  |  |  |  |  |

|     |           |            |
|-----|-----------|------------|
| 924 | 473334.95 | 1385072.59 |
| 925 | 473334.95 | 1385072.07 |
| 926 | 473334.75 | 1385071.59 |
| 927 | 473334.65 | 1385071.49 |

**Условный номер сервитута ПС15**

**Площадь контура 5 кв.м.**

| № точек | Координаты |            |
|---------|------------|------------|
|         | X          | Y          |
| 927     | 473334.65  | 1385071.49 |
| 926     | 473334.75  | 1385071.59 |
| 925     | 473334.95  | 1385072.07 |
| 924     | 473334.95  | 1385072.59 |
| 923     | 473334.75  | 1385073.07 |
| 922     | 473334.39  | 1385073.43 |
| 921     | 473334.3   | 1385073.47 |
| 928     | 473333.91  | 1385073.63 |
| 929     | 473333.39  | 1385073.63 |
| 930     | 473332.91  | 1385073.43 |
| 931     | 473332.55  | 1385073.07 |
| 932     | 473332.35  | 1385072.59 |
| 933     | 473332.35  | 1385072.07 |
| 934     | 473332.55  | 1385071.59 |
| 935     | 473332.91  | 1385071.23 |
| 936     | 473333.39  | 1385071.03 |
| 937     | 473333.91  | 1385071.03 |
| 938     | 473334.39  | 1385071.23 |

|  |  |  |  |  |  |
|--|--|--|--|--|--|
|  |  |  |  |  |  |
|  |  |  |  |  |  |
|  |  |  |  |  |  |

## 2 Образование земельных участков

### 2.1 Перечень и сведения о площади образуемых земельных участков, в том числе возможные способы их образования

Перечень и сведения о площади образуемых земельных участков, в том числе возможные способы их образования представлены:

- в таблице 1: образование земельных участков из земель, государственная собственность на которые не разграничена, на территории МО г.Краснодар;
- в таблице 2: образование земельных участков для размещения объекта местного значения - автомобильной дороги, подлежащих изъятию для муниципальных нужд, путем раздела исходного земельного участка сторонних землепользователей;
- в таблице 3: образование земельных участков для размещения объекта местного значения - автомобильной дороги, путем раздела исходных земельных участков, право собственности на которые не зарегистрировано (таблица 3);
- в таблице 4: образование земельных участков для размещения объекта местного значения - автомобильной дороги, подлежащего безвозмездной передаче в муниципальную собственность, путем раздела исходных земельных участков;
- в таблице 5: образование земельных участков для размещения объекта местного значения - автомобильной дороги, путем раздела исходных земельных участков, находящихся в муниципальной собственности;

Для определения координат точек земной поверхности и для установления границ земельных участков на местности использовался картометрический метод. Подготовка проекта межевания территории осуществляется в соответствии с системой координат, используемой для ведения единого государственного реестра недвижимости.

|  |  |  |  |  |  |
|--|--|--|--|--|--|
|  |  |  |  |  |  |
|  |  |  |  |  |  |
|  |  |  |  |  |  |

**2.2 Перечень и сведения о площади образуемых земельных участков, которые будут отнесены к территориям общего пользования или имуществу общего пользования, в том числе в отношении которых предполагаются резервирование и (или) изъятие для государственных или муниципальных нужд**

Данным проектом межевания территории предусматривается образование земельных участков, которые будут отнесены к территориям общего пользования или имуществу общего пользования, в том числе в отношении которых предполагаются резервирование и (или) изъятие для государственных или муниципальных нужд. Перечень и сведения о площади образуемых земельных участков представлены:

- в таблице 1: образование земельных участков из земель, государственная собственность на которые не разграничена, на территории МО г.Краснодар;

- в таблице 2: образование земельных участков для размещения объекта местного значения - автомобильной дороги, подлежащих изъятию для муниципальных нужд, путем раздела исходного земельного участка сторонних землепользователей;

- в таблице 3: образование земельных участков для размещения объекта местного значения - автомобильной дороги, путем раздела исходных земельных участков, право собственности на которые не зарегистрировано (таблица 3);

- в таблице 4: образование земельных участков для размещения объекта местного значения - автомобильной дороги, подлежащего безвозмездной передаче в муниципальную собственность, путем раздела исходных земельных участков;

- в таблице 5: образование земельных участков для размещения объекта местного значения - автомобильной дороги, путем раздела исходных земельных участков, находящихся в муниципальной собственности.

Перечень изымаемых земельных участков сторонних землепользователей для муниципальных нужд, в целях размещения объекта местного значения - автомобильной дороги представлен в таблице 6



Перечень земельных участков в границах размещения объекта местного значения – автомобильной дороги, право собственности на которые не зарегистрировано, представлен в таблице 8.

Данным проектом межевания территории предусматривается изъятие для муниципальных нужд. Изъятие для государственных нужд не предусматривается. Резервирование для государственных или муниципальных нужд не предусматривается.

### **2.3 Вид разрешенного использования образуемых земельных участков**

Вид разрешенного использования всех образуемых земельных участков за исключением земельных участков ЗУ28 И ЗУ47 – Улично-дорожная сеть. Вид разрешенного использования образуемых земельных участков ЗУ28 И ЗУ47 – Предоставление коммунальных услуг.

### **3 Целевое назначение лесов, вид (виды) разрешенного использования лесного участка, количественные и качественные характеристики лесного участка, сведения о нахождении лесного участка в границах особо защитных участков лесов (в случае, если подготовка проекта межевания территории осуществляется в целях определения местоположения границ образуемых и (или) изменяемых лесных участков**

Настоящий проект межевания подготавливается не в целях определения местоположения границ образуемых и (или) изменяемых лесных участков. Целевое назначение лесов, вид (виды) разрешенного использования лесного участка, количественные и качественные характеристики лесного участка, сведения о нахождении лесного участка в границах особо защитных участков лесов не приводится.

|  |  |  |  |  |  |
|--|--|--|--|--|--|
|  |  |  |  |  |  |
|  |  |  |  |  |  |
|  |  |  |  |  |  |

**4 Сведения о границах территории, в отношении которой утвержден проект межевания, содержащие перечень координат характерных точек этих границ в системе координат, используемой для ведения Единого государственного реестра недвижимости**

Согласно сведениям ГИСОГД, территория, в отношении которой осуществляется подготовка проекта межевания территории, пересекает территорию, в отношении которой постановлениями администрации муниципального образования город Краснодар от 27.12.2019 №6033 «Об утверждении документации по планировке территории (проекта планировки территории и проекта межевания территории) для размещения линейного объекта (автомобильной дороги, сетей инженерно-технического обеспечения) по улице Старокубанской, от улицы Новой до улицы Воронежской, включая подъездную автомобильную дорогу к школе-интернату, в Центральном внутригородском округе города Краснодара» и от 18.08.2021 №3558 «Об утверждении документации по планировке территории (проекта планировки территории и проекта межевания территории) в целях внесения изменений в документацию по планировке территории (проект планировки территории и проект межевания территории) для размещения линейного объекта (автомобильной дороги, сетей инженерно-технического обеспечения) по улице Старокубанской, от улицы Новой до улицы Воронежской, включая подъездную автомобильную дорогу к школе-интернату, в Центральном внутригородском округе города Краснодара» утверждены проекты планировки территории и проекты межевания территории. Перечень координат характерных точек границ, в отношении которой утвержден проект межевания в таблице 12.

|  |  |  |  |  |  |
|--|--|--|--|--|--|
|  |  |  |  |  |  |
|  |  |  |  |  |  |
|  |  |  |  |  |  |

**Перечень координат характерных точек границ территории, в отношении которой утвержден проект межевания**

Таблица 12

| № точек | Координаты |            |
|---------|------------|------------|
|         | X          | Y          |
| 1       | 473939.56  | 1382610    |
| 2       | 473954.85  | 1382623.83 |
| 3       | 473915.1   | 1382646.97 |
| 4       | 473882.92  | 1382639.8  |
| 5       | 473794.64  | 1382701.68 |
| 6       | 473804.32  | 1382684.06 |
| 7       | 473814.98  | 1382664.67 |
| 8       | 473929.15  | 1382593.34 |

| № точек | Координаты |            |
|---------|------------|------------|
|         | X          | Y          |
|         | -          |            |
| 9       | 473743.49  | 1382861.65 |
| 10      | 473727.39  | 1382909.93 |
| 11      | 473727.39  | 1382909.94 |
| 12      | 473713.82  | 1382912.32 |
| 13      | 473708.63  | 1382904.48 |
| 14      | 473685.97  | 1382876.71 |
| 15      | 473700.62  | 1382872.7  |

Согласно сведениям ГИСОГД, территория, в отношении которой осуществляется подготовка проекта межевания территории, пересекает территорию, в отношении которой постановлением администрации муниципального образования город Краснодар от 12.07.2021 №2903 «Об утверждении документации по планировке территории (проекта планировки территории и проекта межевания территории) для размещения линейного объекта (автомобильной дороги, сетей инженерно-технического обеспечения) по ул. Автолюбителей, от ул. им. Невкипелого до жилого дома № 4/4 по ул. им. Валерия Гассия (включая разворотное кольцо общественного транспорта), в Карасунском внутригородском округе г. Краснодара» утверждены проект планировки территории и проект межевания территории. Перечень координат характерных точек границ, в отношении которой утвержден проект межевания в таблице 13.

**Перечень координат характерных точек границ территории, в отношении которой утвержден проект межевания**

Таблица 13

| № точек | Координаты |            |
|---------|------------|------------|
|         | X          | Y          |
| 1       | 473560.39  | 1385500.93 |
| 2       | 473561.94  | 1385509.16 |

| № точек | Координаты |            |
|---------|------------|------------|
|         | X          | Y          |
| 3       | 473571.83  | 1385520.39 |
| 4       | 473581.73  | 1385525.22 |

|  |  |  |  |  |  |
|--|--|--|--|--|--|
|  |  |  |  |  |  |
|  |  |  |  |  |  |
|  |  |  |  |  |  |

| № точек | Координаты |            |
|---------|------------|------------|
|         | X          | Y          |
| 5       | 473581.8   | 1385535.95 |
| 6       | 473581.81  | 1385541.24 |
| 7       | 473571.79  | 1385584.32 |
| 8       | 473537.1   | 1385563.59 |
| 9       | 473501.12  | 1385563.92 |
| 10      | 473500.99  | 1385549.75 |

| № точек | Координаты |            |
|---------|------------|------------|
|         | X          | Y          |
| 11      | 473483.95  | 1385542.59 |
| 12      | 473475.87  | 1385545.93 |
| 13      | 473473.92  | 1385531.38 |
| 14      | 473470.31  | 1385520.47 |
| 15      | 473492.24  | 1385513.35 |
| 16      | 473509.67  | 1385510.47 |

Согласно сведениям ГИСОГД, территория, в отношении которой осуществляется подготовка проекта межевания территории, пересекает территорию, в отношении которой приказом департамента по архитектуре и градостроительству Краснодарского края от 27.12.2019 №435 «Об утверждении документации по планировке территории для размещения объекта «Общеобразовательная школа-интернат для одарённых детей «Наследие» утверждены проект планировки территории и проект межевания территории. Перечень координат характерных точек границ, в отношении которой утвержден проект межевания в таблице 14.

**Перечень координат характерных точек границ территории, в отношении которой утвержден проект межевания**

Таблица 14

| № точек | Координаты |            |
|---------|------------|------------|
|         | X          | Y          |
| 1       | 473939.56  | 1382610    |
| 2       | 473954.85  | 1382623.83 |
| 3       | 473915.1   | 1382646.97 |
| 4       | 473882.92  | 1382639.8  |
| 5       | 473826.66  | 1382679.24 |
| 6       | 473836.51  | 1382667.85 |
| 7       | 473853.64  | 1382653.02 |
| 8       | 473935.11  | 1382602.88 |

| № точек | Координаты |            |
|---------|------------|------------|
|         | X          | Y          |
|         | -          |            |
| 9       | 473795.1   | 1382715.72 |
| 10      | 473795.43  | 1382725.83 |
| 11      | 473777.92  | 1382862.87 |
| 12      | 473758.76  | 1382862.19 |
| 13      | 473763.69  | 1382787.82 |
| 14      | 473778.02  | 1382744.56 |
| 15      | 473792.57  | 1382718.64 |

|  |  |  |  |  |  |
|--|--|--|--|--|--|
|  |  |  |  |  |  |
|  |  |  |  |  |  |
|  |  |  |  |  |  |

Согласно сведениям ГИСОГД, территория, в отношении которой осуществляется подготовка проекта межевания территории, пересекает территорию, в отношении которой постановлением администрации муниципального образования город Краснодар от 31.10.2019 №4955 «Об утверждении документации по планировке территории (проекта планировки территории и проекта межевания территории) для размещения линейного объекта (сетей электроснабжения) по ул. Восточный Обход, им. Леонида Лаврова, Бородинской, Пашковскому перекаату в Карасунском внутригородском округе г. Краснодара» утверждены проект планировки территории и проект межевания территории. Перечень координат характерных точек границ, в отношении которой утвержден проект межевания в таблице 15.

**Перечень координат характерных точек границ территории, в отношении которой утвержден проект межевания**

Таблица 15

| № точек | Координаты |            |
|---------|------------|------------|
|         | X          | Y          |
| 1       | 475453.53  | 1388424.54 |
| 2       | 475454.75  | 1388426.13 |
| 3       | 475447.73  | 1388430.68 |
| 4       | 475448.35  | 1388431.82 |
| 5       | 475446.68  | 1388432.93 |
| 6       | 475445.09  | 1388430.01 |

Согласно сведениям ГИСОГД, территория, в отношении которой осуществляется подготовка проекта межевания территории, пересекает территорию, в отношении которой постановлением администрации муниципального образования город Краснодар от 28.05.2019 №2205 «Об утверждении документации по планировке территории (проекта планировки территории и проекта межевания территории) для размещения линейного объекта (автомобильной дороги, сетей инженерно-технического обеспечения) по проспекту им. Писателя Знаменского (от ул. им. Невкипелого до ул. им. Валерия Гассия» утверждены проект планировки территории и проект межевания

территории. Перечень координат характерных точек границ, в отношении которой утвержден проект межевания в таблице 16.

**Перечень координат характерных точек границ территории, в отношении которой утвержден проект межевания**

Таблица 16

| № точек | Координаты |            |
|---------|------------|------------|
|         | X          | Y          |
| 1       | 473711.91  | 1386369.61 |
| 2       | 473730.65  | 1386389.97 |
| 3       | 473727.98  | 1386404.1  |
| 4       | 473727.04  | 1386404.69 |
| 5       | 473720.57  | 1386408.68 |
| 6       | 473719.25  | 1386409.49 |

| № точек | Координаты |            |
|---------|------------|------------|
|         | X          | Y          |
| 7       | 473704.08  | 1386381.83 |
| 8       | 473700.76  | 1386375.9  |
| 9       | 473701.66  | 1386375.39 |
| 10      | 473708.27  | 1386371.64 |
| 11      | 473711.54  | 1386369.79 |

Согласно сведениям ГИСОГД, территория, в отношении которой осуществляется подготовка проекта межевания территории, пересекает территорию, в отношении которой постановлением администрации муниципального образования город Краснодар от 13.11.2017 №5185 «Об утверждении документации по планировке территории (проекта планировки территории и проекта межевания территории) в целях корректировки проекта планировки территории, ограниченной ул. им. Валерия Гассия, им. Снесарева в Карасунском внутригородском округе г. Краснодара» утверждены проект планировки территории и проект межевания территории. Перечень координат характерных точек границ, в отношении которой утвержден проект межевания в таблице 17.

**Перечень координат характерных точек границ территории, в отношении которой утвержден проект межевания**

Таблица 17

| № точек | Координаты |            |
|---------|------------|------------|
|         | X          | Y          |
| 1       | 473649.85  | 1386241.05 |
| 2       | 473681.44  | 1386306.98 |

| № точек | Координаты |            |
|---------|------------|------------|
|         | X          | Y          |
| 3       | 473711.91  | 1386369.61 |
| 4       | 473730.65  | 1386389.97 |

|  |  |  |  |  |  |
|--|--|--|--|--|--|
|  |  |  |  |  |  |
|  |  |  |  |  |  |
|  |  |  |  |  |  |

| № точек | Координаты |            |
|---------|------------|------------|
|         | X          | Y          |
| 5       | 473727.98  | 1386404.1  |
| 6       | 473728.91  | 1386406.04 |
| 7       | 473753.42  | 1386449.19 |
| 8       | 473769.14  | 1386476.86 |
| 9       | 473799.12  | 1386533.3  |
| 10      | 473805.02  | 1386536.84 |
| 11      | 473810.48  | 1386539.81 |
| 12      | 473816.98  | 1386542.94 |
| 13      | 473819.55  | 1386544    |
| 14      | 473823.95  | 1386545.72 |
| 15      | 473828.36  | 1386547.32 |
| 16      | 473832.79  | 1386548.8  |
| 17      | 473837.3   | 1386550.18 |
| 18      | 473840.19  | 1386551.01 |
| 19      | 473856.36  | 1386555.46 |
| 20      | 473875.64  | 1386560.78 |
| 21      | 473894.92  | 1386566.1  |
| 22      | 473918.06  | 1386572.47 |
| 23      | 473961     | 1386577.15 |
| 24      | 474033.57  | 1386577.98 |
| 25      | 474033.71  | 1386578.62 |

| № точек | Координаты |            |
|---------|------------|------------|
|         | X          | Y          |
| 26      | 474032.83  | 1386578.68 |
| 27      | 473960.27  | 1386578.23 |
| 28      | 473916.34  | 1386573.92 |
| 29      | 473813.43  | 1386562.01 |
| 30      | 473767.97  | 1386477.94 |
| 31      | 473726.63  | 1386405.41 |
| 32      | 473721.98  | 1386394.88 |
| 33      | 473710.25  | 1386370.73 |
| 34      | 473649.37  | 1386243.23 |
| 35      | 473641.06  | 1386247.16 |
| 36      | 473608.27  | 1386189.11 |
| 37      | 473581.5   | 1386139.82 |
| 38      | 473548.91  | 1386080.37 |
| 39      | 473569.12  | 1386067.45 |
| 40      | 473562.73  | 1386072.72 |
| 41      | 473550.92  | 1386080.24 |
| 42      | 473560.1   | 1386097.03 |
| 43      | 473583.1   | 1386139.08 |
| 44      | 473609.52  | 1386187.39 |
| 45      | 473641.39  | 1386245.65 |

Согласно сведениям ГИСОГД, территория, в отношении которой осуществляется подготовка проекта межевания территории, пересекает территорию, в отношении которой постановлением администрации муниципального образования город Краснодар от 04.10.2017 №4469 «Об утверждении документации по планировке территории (проекта планировки территории и проекта межевания территории) для размещения линейного объекта Очистные сооружения на выпусках ливневых коллекторов (мкр. Почтовый)» в Карасунском внутригородском округе г. Краснодара» утверждены проект планировки территории и проект межевания территории. Перечень координат характерных точек границ, в отношении которой утвержден проект межевания в таблице 18.

|  |  |  |  |  |  |
|--|--|--|--|--|--|
|  |  |  |  |  |  |
|  |  |  |  |  |  |
|  |  |  |  |  |  |

**Перечень координат характерных точек границ территории, в отношении которой утвержден проект межевания**

Таблица 18

| № точек | Координаты |            |
|---------|------------|------------|
|         | X          | Y          |
| 1       | 474034.06  | 1386580.25 |
| 2       | 474039.5   | 1386605.73 |
| 3       | 474039.85  | 1386609.88 |
| 4       | 474015.33  | 1386611.93 |
| 5       | 473895.6   | 1386581.9  |
| 6       | 473847.56  | 1386569.84 |
| 7       | 473811.41  | 1386560.77 |
| 8       | 473772.14  | 1386562.01 |
| 9       | 473771.82  | 1386562.01 |
| 10      | 473771.2   | 1386563.22 |
| 11      | 473769.59  | 1386571.12 |
| 12      | 473763.34  | 1386560.54 |
| 13      | 473742.77  | 1386525.09 |
| 14      | 473767.1   | 1386530.85 |
| 15      | 473770.56  | 1386533.21 |
| 16      | 473777.11  | 1386531.94 |
| 17      | 473798.23  | 1386531.63 |
| 18      | 473799.12  | 1386533.3  |
| 19      | 473805.02  | 1386536.84 |
| 20      | 473810.48  | 1386539.81 |
| 21      | 473816.98  | 1386542.94 |
| 22      | 473823.95  | 1386545.72 |
| 23      | 473828.36  | 1386547.32 |
| 24      | 473832.79  | 1386548.8  |
| 25      | 473837.3   | 1386550.18 |
| 26      | 473840.19  | 1386551.01 |
| 27      | 473856.36  | 1386555.46 |
| 28      | 473875.64  | 1386560.78 |
| 29      | 473894.92  | 1386566.1  |
| 30      | 473918.06  | 1386572.47 |
| 31      | 473961     | 1386577.15 |
| 32      | 474001.78  | 1386577.6  |
| 33      | 474017.79  | 1386581.62 |
|         | -          |            |
| 34      | 474046.28  | 1386669.35 |

| № точек | Координаты |            |
|---------|------------|------------|
|         | X          | Y          |
| 35      | 474052.75  | 1386673.24 |
| 36      | 474057.25  | 1386679.86 |
| 37      | 474058.53  | 1386687.52 |
| 38      | 474056.61  | 1386700.79 |
| 39      | 474055.01  | 1386706.34 |
| 40      | 474054.31  | 1386707.29 |
| 41      | 474052.19  | 1386707.65 |
| 42      | 474033.31  | 1386709.24 |
| 43      | 474031.85  | 1386703.97 |
| 44      | 474031.22  | 1386698.47 |
| 45      | 474033.44  | 1386699.23 |
| 46      | 474039.94  | 1386701.34 |
| 47      | 474041.73  | 1386701.7  |
| 48      | 474041.9   | 1386701.72 |
| 49      | 474042.02  | 1386701.72 |
| 50      | 474042.11  | 1386701.52 |
| 51      | 474042.35  | 1386700.52 |
| 52      | 474042.63  | 1386698.97 |
| 53      | 474042.98  | 1386694.05 |
| 54      | 474042.92  | 1386691.71 |
| 55      | 474042.66  | 1386688.16 |
| 56      | 474042.46  | 1386687    |
| 57      | 474042.32  | 1386686.44 |
| 58      | 474042.21  | 1386686.13 |
| 59      | 474041.94  | 1386685.59 |
| 60      | 474041.73  | 1386685.28 |
| 61      | 474041.7   | 1386685.25 |
| 62      | 474041.7   | 1386685.25 |
| 63      | 474041.52  | 1386685.15 |
| 64      | 474040.72  | 1386684.77 |
| 65      | 474038.47  | 1386683.65 |
| 66      | 474035.37  | 1386682.12 |
| 67      | 474029.01  | 1386679.03 |
| 68      | 474028.34  | 1386673.14 |
| 69      | 474021.6   | 1386670.01 |

|  |  |  |  |  |  |
|--|--|--|--|--|--|
|  |  |  |  |  |  |
|  |  |  |  |  |  |
|  |  |  |  |  |  |



| № точек | Координаты |            |
|---------|------------|------------|
|         | X          | Y          |
| 70      | 474014.66  | 1386666.98 |
| 71      | 474008.86  | 1386664.62 |
| 72      | 474001.98  | 1386662.06 |
| 73      | 473994.11  | 1386659.37 |
| 74      | 473985.54  | 1386656.62 |
| 75      | 473977.03  | 1386653.98 |
| 76      | 473962.75  | 1386649.51 |
| 77      | 473951.92  | 1386645.95 |
| 78      | 473937.08  | 1386640.9  |
| 79      | 473911.18  | 1386631.9  |
| 80      | 473895.2   | 1386626.62 |
| 81      | 473885.83  | 1386623.97 |
| 82      | 473882.18  | 1386623.06 |
| 83      | 473877.5   | 1386622.03 |

| № точек | Координаты |            |
|---------|------------|------------|
|         | X          | Y          |
| 84      | 473874.12  | 1386621.38 |
| 85      | 473871.42  | 1386620.92 |
| 86      | 473867.43  | 1386620.36 |
| 87      | 473861.97  | 1386619.78 |
| 88      | 473855.25  | 1386619.32 |
| 89      | 473844.22  | 1386618.95 |
| 90      | 473826.49  | 1386610.67 |
| 91      | 473843.19  | 1386612.13 |
| 92      | 473878.95  | 1386614.83 |
| 93      | 473902.53  | 1386621.48 |
| 94      | 473930.28  | 1386630.67 |
| 95      | 473965.8   | 1386642.5  |
| 96      | 473999.49  | 1386653.83 |
| 97      | 474029.96  | 1386663.92 |

Согласно сведениям ГИСОГД, территория, в отношении которой осуществляется подготовка проекта межевания территории, пересекает территорию, в отношении которой постановлением администрации муниципального образования город Краснодар от 12.10.2016 №4841 «Об утверждении документации по корректировке проекта планировки территории (проект планировки территории и проект межевания территории) в границах земельного участка по улице им. Валерия Гассия, 6» утверждены проект планировки территории и проект межевания территории. Перечень координат характерных точек границ, в отношении которой утвержден проект межевания в таблице 19.

**Перечень координат характерных точек границ территории, в отношении которой утвержден проект межевания**

Таблица 19

| № точек | Координаты |            |
|---------|------------|------------|
|         | X          | Y          |
| 1       | 473488.81  | 1385542.55 |
| 2       | 473504.3   | 1386053.43 |
| 3       | 473516.26  | 1386102.11 |
| 4       | 473748.62  | 1386525.08 |

| № точек | Координаты |            |
|---------|------------|------------|
|         | X          | Y          |
| 5       | 473741.77  | 1386523.36 |
| 6       | 473732.68  | 1386507.69 |
| 7       | 473694.84  | 1386441.96 |
| 8       | 473656.08  | 1386375.83 |

|  |  |  |  |  |  |
|--|--|--|--|--|--|
|  |  |  |  |  |  |
|  |  |  |  |  |  |
|  |  |  |  |  |  |

| № точек | Координаты |            |
|---------|------------|------------|
|         | X          | Y          |
| 9       | 473642.69  | 1386350.91 |
| 10      | 473564.88  | 1386206.11 |
| 11      | 473527.69  | 1386139.97 |
| 12      | 473502.88  | 1386099.95 |

| № точек | Координаты |            |
|---------|------------|------------|
|         | X          | Y          |
| 13      | 473499.3   | 1386041.46 |
| 14      | 473487.72  | 1385634.28 |
| 15      | 473476.12  | 1385547.78 |

Согласно сведениям ГИСОГД, территория, в отношении которой осуществляется подготовка проекта межевания территории, пересекает территорию, в отношении которой распоряжением Росавтодора от 27.10.2014 № 1992-р «Об утверждении документации по планировке территории объекта «Реконструкция транспортных развязок на участке км 1319 - км 1345 федеральной автомобильной дороги М-4 "Дон" от Москвы через Воронеж, Ростов-на-Дону, Краснодар до Новороссийска, Краснодарский край и Республика Адыгея» утверждены проект планировки территории и проект межевания территории. Перечень координат характерных точек границ, в отношении которой утвержден проект межевания в таблице 20.

**Перечень координат характерных точек границ территории, в отношении которой утвержден проект межевания**

Таблица 20

| № точек | Координаты |            |
|---------|------------|------------|
|         | X          | Y          |
| 1       | 475132.11  | 1388836.29 |
| 2       | 475142.87  | 1388864.53 |
| 3       | 475145.12  | 1388867.81 |
| 4       | 475152.63  | 1388873.94 |
| 5       | 475149.55  | 1388882.06 |
| 6       | 475156.1   | 1388898.22 |
| 7       | 475172.85  | 1388939.59 |
| 8       | 475178.42  | 1388941.39 |
| 9       | 475181.36  | 1388948.31 |
| 10      | 475179.44  | 1388952.87 |
| 11      | 475186.11  | 1388969.05 |
| 12      | 475195.95  | 1388993.12 |
| 13      | 475200.28  | 1389003.09 |

| № точек | Координаты |            |
|---------|------------|------------|
|         | X          | Y          |
| 14      | 475203.42  | 1389009.52 |
| 15      | 475201.54  | 1389010.44 |
| 16      | 475183.23  | 1388987.55 |
| 17      | 475177.45  | 1388970.4  |
| 18      | 475143.67  | 1388976.14 |
| 19      | 475138.64  | 1388977.17 |
| 20      | 475138.46  | 1388976.62 |
| 21      | 475141.88  | 1388971.23 |
| 22      | 475143.15  | 1388969.22 |
| 23      | 475139.15  | 1388956.91 |
| 24      | 475136.39  | 1388949.03 |
| 25      | 475133.97  | 1388941.88 |
| 26      | 475131.16  | 1388932.15 |

|  |  |  |  |  |  |
|--|--|--|--|--|--|
|  |  |  |  |  |  |
|  |  |  |  |  |  |
|  |  |  |  |  |  |

| № точек | Координаты |            |
|---------|------------|------------|
|         | X          | Y          |
| 27      | 475127.17  | 1388917.03 |
| 28      | 475121.07  | 1388907.14 |
| 29      | 475112     | 1388892.45 |
| 30      | 475111.74  | 1388892.54 |
| 31      | 475109.76  | 1388885.45 |
| 32      | 475106.85  | 1388876.44 |
| 33      | 475108.48  | 1388871.03 |

| № точек | Координаты |            |
|---------|------------|------------|
|         | X          | Y          |
| 34      | 475106.86  | 1388864.79 |
| 35      | 475102.28  | 1388861.36 |
| 36      | 475100.02  | 1388853.28 |
| 37      | 475096.76  | 1388839.75 |
| 38      | 475094.31  | 1388827.35 |
| 39      | 475099.23  | 1388826.46 |
| 40      | 475128.37  | 1388821.19 |

Согласно сведениям ГИСОГД, территория, в отношении которой осуществляется подготовка проекта межевания территории, пересекает территорию, в отношении которой постановлением администрации муниципального образования город Краснодар от 22.04.2015 №3714 «Об утверждении корректировки проекта планировки (в составе проекта планировки и проекта межевания) территории в границах дачного некоммерческого товарищества «Нижний казачий хутор» утверждены проект планировки территории и проект межевания территории. Перечень координат характерных точек границ, в отношении которой утвержден проект межевания в таблице 21.

**Перечень координат характерных точек границ территории, в отношении которой утвержден проект межевания**

Таблица 21

| № точек | Координаты |            |
|---------|------------|------------|
|         | X          | Y          |
| 1       | 473455.35  | 1384692.53 |
| 2       | 473449.7   | 1385079.42 |
| 3       | 473447.78  | 1385059.58 |
| 4       | 473446.01  | 1384976.85 |
| 5       | 473449.92  | 1384956.49 |
| 6       | 473445.35  | 1384873.73 |
| 7       | 473445.88  | 1384853.12 |
| 8       | 473444.64  | 1384770.82 |
|         | -          |            |
| 9       | 473457.21  | 1385192.48 |

| № точек | Координаты |            |
|---------|------------|------------|
|         | X          | Y          |
| 10      | 473510.55  | 1385515.76 |
| 11      | 473473.92  | 1385531.37 |
| 12      | 473464.93  | 1385504.22 |
| 13      | 473473.92  | 1385465.24 |
| 14      | 473479.94  | 1385425.57 |
| 15      | 473476.55  | 1385359.81 |
| 16      | 473474.41  | 1385318.28 |
| 17      | 473465.5   | 1385295.69 |
| 18      | 473467.52  | 1385255.09 |
| 19      | 473455.67  | 1385211.3  |

|  |  |  |  |  |  |
|--|--|--|--|--|--|
|  |  |  |  |  |  |
|  |  |  |  |  |  |
|  |  |  |  |  |  |

## 5 Ограничения использования территории

### Ограничения техногенного характера

#### *Аэродром «Краснодар-Пашковский»*

Согласно приказу министерства транспорта Российской Федерации федерального агентства воздушного транспорта (Росавиация) от 29.01.2021г. №50-П территория, в отношении которой осуществляется подготовка проекта межевания территории, и образуемые земельные участки расположены в границах приаэродромной территории и границах 3-ей, 4-ой, 5-ой, 6-ой подзон приаэродромной территории аэродрома «Краснодар-Пашковский».

#### *Военный аэродром «Краснодар-Центральный»*

До установления приаэродромной территории в порядке, предусмотренном Воздушным кодексом, в целях согласования размещения в границах приаэродромной территории объектов, установлена приаэродромная территория военного аэродрома в соответствии с требованиями приказа Министерства обороны от 02.11.2006 №455 «Об утверждении федеральных авиационных правил «Нормы годности к эксплуатации аэродромов государственной авиации» для аэродромов I класса и имеет форму прямоугольника, с размерами 60 км (длина) и 30 км (ширина).

В соответствии со сведениями ГИСОГД территория, в отношении которой осуществляется подготовка проекта межевания территории, расположена:

- в зоне ограничений от передающего радиотехнического объекта (ПРТО);
- в санитарно-защитной зоне и зоне ограничений застройки в направлении азимутов излучения ПРТО;
- в санитарно-защитной зоне предприятий.

Согласно сведениям ЕГРН территория, в отношении которой осуществляется подготовка проекта межевания территории, частично расположена в зонах с особыми условиями использования территории 23:43-6.2735, 23:43-6.78, 23:43-6.369, 23:41-6.220, 23:43-6.684, 23:00-6.598, 23:43-6.701, 23:00-6.591, 23:43-6.165, 23:43-6.928, 23:43-6.2446, 23:43-6.2057, 23:00-6.202, 23:43-6.2386.

|  |  |  |  |  |  |
|--|--|--|--|--|--|
|  |  |  |  |  |  |
|  |  |  |  |  |  |
|  |  |  |  |  |  |

## **Ограничения природного характера**

Фоновая сейсмичность территории, в отношении которой осуществляется подготовка проекта межевания территории принята 7 баллов.

В соответствии со сведениями ГИСОГД территория, в отношении которой осуществляется подготовка проекта межевания территории, расположена:

- во II и III поясах зоны охраны артезианских скважин и водозаборов;
- в водоохранной зоне водоёмов (для оз. Старая Кубань - 50м);
- в границах береговой полосы водных объектов общего пользования (для оз. Старая Кубань - 20м (не утверждена);
- в зоне возможного катастрофического затопления.

Согласно сведениям ЕГРН территория, в отношении которой осуществляется подготовка проекта межевания территории, частично расположена: в зоне 23:43-6.3742 (Зона подтопления территории г. Краснодар, ст. Елизаветинская, п. Белозерный Краснодарского края при половодьях и паводках р. Кубань 1% обеспеченности), в зоне 23:43-6.2932 (Прибрежная защитная полоса озера Старая Кубань).

Территория, в отношении которой осуществляется подготовка проекта межевания территории примыкает к ООПТ «Урочище Красный Кут», пересекает границы ООПТ «Лесопарк Краснодарский» и «Лесопарк Краснодарский (Киргизские и Павловские плавни)», примыкает к границе названной зелёной зоны «Бульвар «Николаевский».

## **6 Сведения о границах зон действия публичных сервитутов**

Согласно сведениям единого государственного реестра недвижимости, выданные филиалом ФГБУ «Федеральная кадастровая палата Росреестра» по Краснодарскому краю границы зон действия публичных сервитутов отсутствуют.

|  |  |  |  |  |  |
|--|--|--|--|--|--|
|  |  |  |  |  |  |
|  |  |  |  |  |  |
|  |  |  |  |  |  |

## 7 Наличие объектов культурного наследия (памятников истории и культуры)

По данным единого государственного реестра объектов культурного наследия (памятников истории и культуры) народов Российской Федерации, перечня выявленных объектов культурного наследия, материалам архива управления, рассматриваемая территория частично расположена:

- на территории объекта археологического наследия: «Меотское городище», 2 км от восточной окраины города, на правом берегу р. Кубань, урочище Красный Кут. Памятник археологии принят на государственную охрану решением исполнительного комитета Краснодарского краевого Совета депутатов трудящихся от 29.01.1975 № 63 «О дальнейшем улучшении дела охраны памятников культуры в Краснодарском крае»;

- на территории объекта археологического наследия: «Селище «Пашковское 2», Карасунский округ, пос. Пашковский, ул. Бородинская, территория кирпичного завода. Памятник археологии принят на государственную охрану Законом Краснодарского края от 17.09.2000 № 313-КЗ «О перечне объектов культурного наследия (памятников истории и культуры), расположенных на территории Краснодарского края»;

- на территории объекта археологического наследия: «Грунтовый могильник «Пашковский 1», пос. Пашковский, территория кирпичного завода, к западу от селища «Пашковское 2». Памятник археологии принят на государственную охрану Законом Краснодарского края от 17.09.2000 № 313-КЗ «О перечне объектов культурного наследия (памятников истории и культуры), расположенных на территории Краснодарского края»;

- на территории и в границах зон охраны объекта археологического наследия: «Грунтовый могильник городища «Пашковское 2», х. Ленина, ОАО «Союз», 1,25 км к югу от мкр. «Гидрострой», берег р. Кубани, карьер. Памятник археологии принят на государственную охрану Законом Краснодарского края от 17.09.2000 № 313-КЗ «О перечне объектов культурного наследия (памятников истории и культуры), расположенных на территории Краснодарского края»;

|  |  |  |  |  |  |
|--|--|--|--|--|--|
|  |  |  |  |  |  |
|  |  |  |  |  |  |
|  |  |  |  |  |  |

- на территории и в границах зон охраны объекта археологического наследия: «Городище «Пашковское 1», с левой стороны автодороги Краснодар—Горячий Ключ, 2 км к северо-западу от развилки и поста ГИБДД. Памятник археологии принят на государственную охрану Законом Краснодарского края от 17.09.2000 № 313-КЗ «О перечне объектов культурного наследия (памятников истории и культуры), расположенных на территории Краснодарского края»;

- в границах зон охраны объекта археологического наследия: «Селище «Пашковское 3», Карасунский округ совхоз «Пашковский», 0,8-1 км к северо-западу от автодорожной развилки. Памятник археологии принят на государственную охрану Законом Краснодарского края от 17.09.2000 № 313-КЗ «О перечне объектов культурного наследия (памятников истории и культуры), расположенных на территории Краснодарского края»;

- в границах территории и в границах охранной зоны объекта культурного наследия «Памятник 500 советским воинам и мирным жителям, погибшим в боях с фашистскими захватчиками, 1975 г. (Мемориальный комплекс «Жертвам фашизма») по адресу: г. Краснодар, ул. Воронежская, 55/3, лит. I, II, III, IV, V, утвержденные приказом администрации Краснодарского края от 03.12.2014 № 114.

**Однако,** границы территории и границы охранной зоны объекта культурного наследия «Памятник 500 советским воинам и мирным жителям, погибшим в боях с фашистскими захватчиками, 1975 г. (Мемориальный комплекс «Жертвам фашизма») по адресу: г. Краснодар, ул. Воронежская, 55/3, лит. I, II, III, IV, V расположены за границами подготовки документации по планировке территории.

На территории памятника или ансамбля запрещаются строительство объектов капитального строительства и увеличение объемно-пространственных характеристик существующих на территории памятника или ансамбля объектов капитального строительства; проведение земляных, строительных, мелиоративных и иных работ, за исключением работ по сохранению объекта культурного наследия или его отдельных элементов, сохранению историко-градостроительной или природной среды объекта культурного наследия (п. 1 ст. 5.1 Федерального закона от 25.06.2002 № 73-ФЗ «Об объектах культурного

|  |  |  |  |  |  |
|--|--|--|--|--|--|
|  |  |  |  |  |  |
|  |  |  |  |  |  |
|  |  |  |  |  |  |

наследия (памятниках истории и культуры) народов Российской Федерации»).

В соответствии с п. 2 ст. 40 Федерального закона от 25.06.2002 № 73-ФЗ в случае невозможности обеспечить физическую сохранность объекта археологического наследия под сохранением этого объекта археологического наследия понимаются спасательные археологические полевые работы, проводимые в порядке, определенном ст. 45.1 указанного Федерального закона, с полным или частичным изъятием археологических предметов из раскопов.

В границах зон охраны объекта археологического наследия, установленных ч. 3 ст. 11 Закона Краснодарского края от 23.07.2015 №3223-КЗ, до утверждения в установленном порядке границ зон охраны, режимов использования земель и градостроительных регламентов в границах данных зон допускаются по согласованию с краевым органом охраны объектов культурного наследия работы, не создающие угрозы повреждения, разрушения или уничтожения объекта археологического наследия, в том числе сельскохозяйственные работы, работы по благоустройству и озеленению территории, не нарушающие природный ландшафт.

В соответствии с ч. 4 ст. 99 Земельного кодекса РФ, использование земельных участков, расположенных в зонах охраны, определяется правилами землепользования и застройки в соответствии с требованиями охраны памятников истории и культуры.

|  |  |  |  |  |  |
|--|--|--|--|--|--|
|  |  |  |  |  |  |
|  |  |  |  |  |  |
|  |  |  |  |  |  |